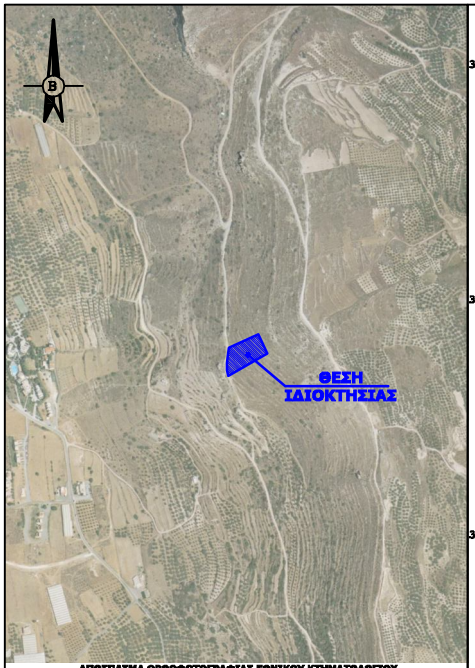

ΑΠΟΣΠΑΣΜΑ ΟΡΘΟΦΩΤΟΓΡΑΦΙΑΣ ΕΘΝΙΚΟΥ ΚΤΗΜΑΤΟΛΟΓΙΟΥ
ΦΩΤΟΛΗΨΙΕΣ ΠΕΡΙΟΔΟΥ 2007-2009 (http://gis.ktimanet.gr/wms/ktbasemap/default.aspx)
ΦΑΛΑΣΑΡΝΑ, Τ.Κ. ΠΛΑΤΑΝΟΥ, Δ.Ε. ΚΙΣΣΑΜΟΥ, ΔΗΜΟΥ ΚΙΣΣΑΜΟΥ, Π.Ε. ΧΑΝΙΩΝ
ΚΛΙΜΑΚΑ 1/5.000

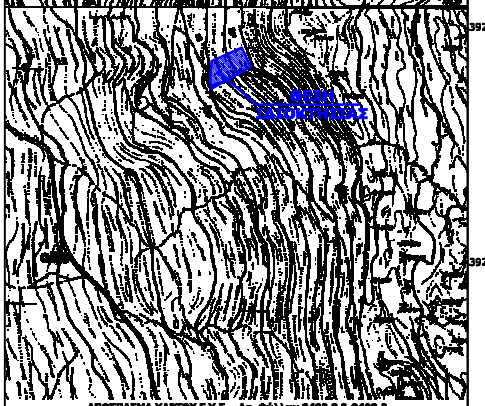

ΑΠΟΣΠΑΣΜΑ ΧΑΡΤΟΥ Γ.Υ.Σ. - Αρ. Φύλλων 8493.8 & 8403.2
ΦΑΛΑΣΑΡΝΑ, Τ.Κ. ΠΛΑΤΑΝΟΥ, Δ.Ε. ΚΙΣΣΑΜΟΥ, ΔΗΜΟΥ ΚΙΣΣΑΜΟΥ, Π.Ε. ΧΑΝΙΩΝ
ΚΛΙΜΑΚΑ 1/5.000

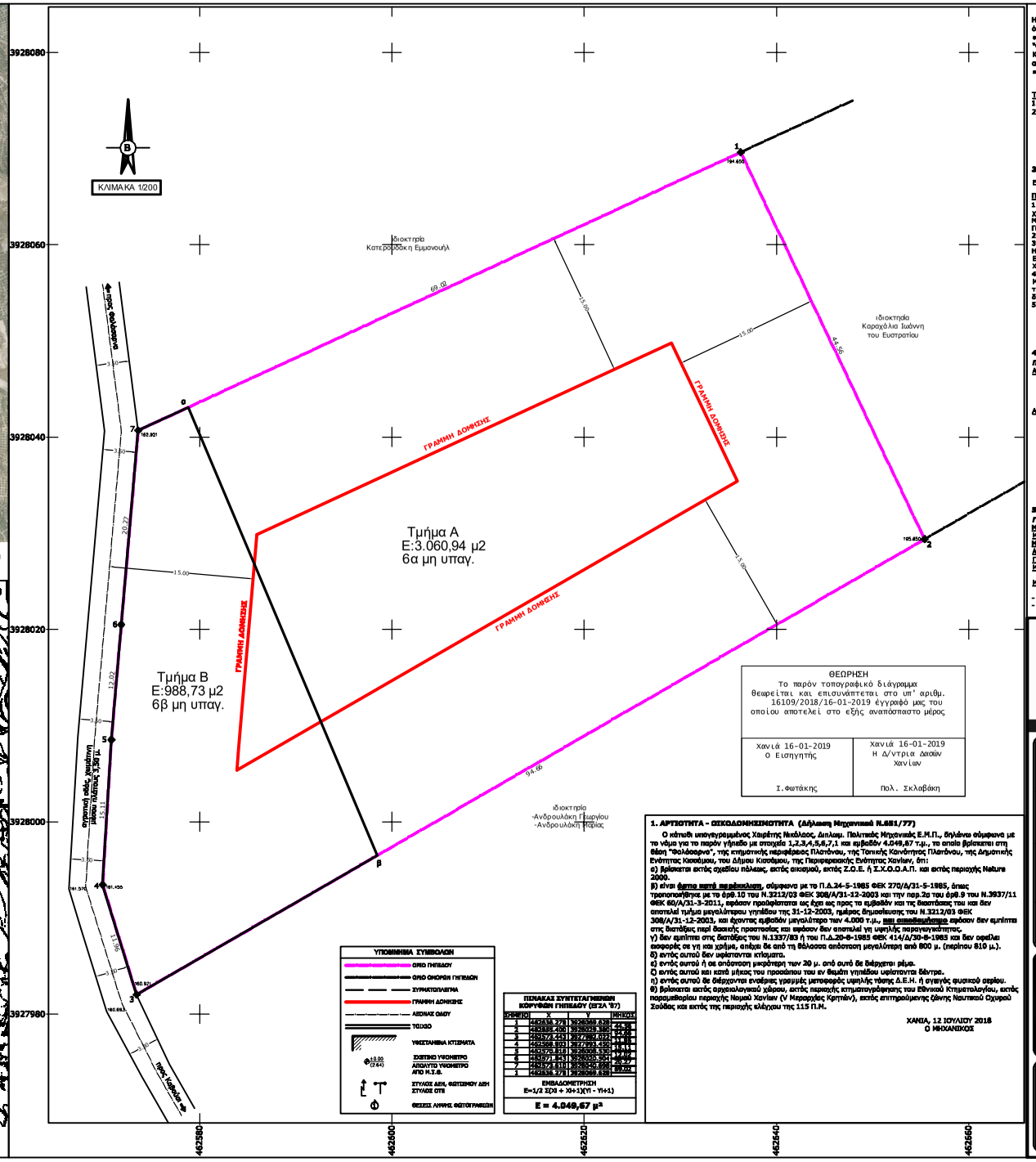

Η κάτωθι υπογεγραμμένη ιδιοκτήτρια (100%-πλήρη κυριότητα), Καραχάλια Αικατερίνη του Πατρόκλου, δηλώνε ότι:
• τα όρια του γηπέδου με στοιχεία 1,2,3,4,5,6,7,1 και εμβαδόν 4.049,67 τ.μ., το οποίο βρίσκεται στη θέση "Φαλάσαρνα", της κτηματικής περιφέρειας Πλατάνου, της Τοπικής Κοινότητας Πλατάνου, της Δημοτικής Ενότητας Κισσάμου, του Δήμου Κισσάμου, της Περιφερειακής Ενότητας Χανίων και οι όμορα της ιδιοκτησίας υπαδείχθηκαν απο εμένα
• και ευθύνομαι για την ακρίβεια των δηλουμένων ορίων του γηπέδου.

ΧΑΝΙΑ, ΙΟΥΛΙΟΣ 2018
Η ΙΔΙΟΚΤΗΤΡΙΑ

ΤΙΤΛΟΙ ΚΤΗΣΕΩΣ:
1. 4980/5-1-2006 Συμβόλαιο (Αγοραπωλησίας)/Συμβ. Χανίων Ιωάννα Μπαλάγνα/Υποθ. Κισσάμου
2. 6/22-12-2003 Πρακτικό Συμβιβαστικής Επίλυσης Εμπραγμάτου Δικαιώματος/ Τ.647/Α.Η.63114/Υποθ. Κισσάμου

3. ΕΜΒΑΔΟΜΕΤΡΗΣΗ ΓΗΠΕΔΟΥ

Εμβ. ΓΗΠΕΔΟΥ με κορυφές (1,2,3,4,5,6,7,1) ..... = **4.049,67 τ.μ.**

Παρατηρήσεις :
1. Το διάγραμμα είναι ενταγμένο στο Ελληνικό Γεωδαιτικό Σύστημα Αναφοράς 1987 (Ε.Γ.Σ.Α. '87) με τα παρακάτω χαρακτηριστικά: Ελλειψοειδές Αναφοράς: GRS 80 (a = 6 378 137 m, 1/f=298.257222101), Προβολή: Εγκάρσια Μερκατορική, Κεντρικός Μεσημβρινός: λ^ο = 24° 00' 00" με Κο=0.9996, Τετραμμένα Κεντρικού Μεσημβρινού: + 500 000 m, Γεωγραφικό πλάτος: 0°00' 00".0
2. Οι υπολογισμοί των εμβαδών έγιναν αναλυτικά από τις συντεταγμένες των κορυφών με χρήση της μεθόδου Simpson.
3. Η εξάρτηση στο Ε.Γ.Σ.Α. '87 πραγματοποιήθηκε με Γεωδαιτικό Δορυφορικό Σύστημα Εντοπισμού Θέσης (GPS) (σκρίβεσι Hz 8mm+0,5ppm/V 15mm+0,5ppm) με χρήση των υπηρεσιών πραγματικού χρόνου (RTK) του Ελληνικού Συστήματος Εντοπισμού της HEPOS-NET (HEPOS) από τα σταθμά αναφοράς με ταυτοτ 'RTCH - Ref 0078' και συντεταγμένες X=505247.02, Y=3921888.08, Z=137.91. Τα ανάλυτα υψόμετρα αναφέρονται στη μέση στάθμη της Θάλασσας.
4. Το γήπεδο αύξανεται με τον τίτλο κτήσεως [4980/5-1-2006 Συμβόλαιο (Αγοραπωλησίας)/Συμβ. Χανίων Ιωάννα Μπαλάγνα/Υποθ. Κισσάμου] έχει εμβαδόν Ε=4.049,70 τ.μ., ενώ σύμφωνα με τη νέα καταμέτρηση υπολογίστηκε Ε=4.049,6 τ.μ. Η διαφορά είναι εντός των ορίων ανοχής σύνολης (<±10%), όπως ορίζεται στο άρθ.39 του Ν.4495/17 και δε χρήζε διόρθωσης.
5. Για τη σύνταξη του παρόντος δεν έγινε έλεγχος τίτλων ιδιοκτησίας.

4. ΟΡΟΙ ΔΟΜΗΣΗΣ

Π.Δ.24-5-1985 ΦΕΚ 270/Α/31-5-1985 & Ν.3212/03 ΦΕΚ 308/Α/31-12-2003

Αρτιότητα κατά κανόνα: [για πρόσωπα σε νομίμως ιφιστάμενο κοινόχρηστο δρόμο (Εγκ.5/2004, Εγγρ. 1258/1-3-2005)]
Ελάχιστο εμβαδόν = 4.000 τ.μ. - Πρόσωπο = 25,00 μ.
[για πρόσωπα σε Διεθνείς, Εθνικές, Επαρχιακές, Δημοτικές και Κοινοτικές οδούς)
Ελάχιστο εμβαδόν = 4.000 τ.μ. - Πρόσωπο = 45,00 μ. - Βάθος = 50,00 μ.

Αρτιότητα κατά παρέκκλιση: [χωρίς πρόσωπο σε δρόμο ά προ 31-12-2003)
Ελάχιστο εμβαδόν = 4.000 τ.μ.
[για πρόσωπα σε Διεθνές εθνικές, Επαρχιακές, Δημοτικές και Κοινοτικές οδούς)
Ελάχιστο εμβαδόν = 2.000 τ.μ. - Πρόσωπο = 25,00 μ. - Βάθος = 40,00 μ. (προ 17-10-1978)
Ελάχιστο εμβαδόν = 1.200 τ.μ. - Πρόσωπο = 20,00 μ. - Βάθος = 35,00 μ. (προ 12-06-1964)
Ελάχιστο εμβαδόν = 750 τ.μ. - Πρόσωπο = 10,00 μ. - Βάθος = 15,00 μ. (προ 12-11-1962)
(εντός της ζώνης πλάτων και ακτεμών ά προ 24-04-1977)
Ελάχιστο εμβαδόν = 2.000 τ.μ.

5. ΕΠΙΤΡΕΠΟΜΕΝΑ ΣΤΟΙΧΕΙΑ ΔΟΜΗΣΗΣ

ΓΙΑ ΚΑΤΟΙΚΙΑ (γήπεδο εμβαδού από 4.000 τ.μ. έως 8.000 τ.μ.)

Μέγιστη επιτρεπόμενη δόμηση: 200,00+(4.049,67-4.000,00)x0,02 = 200,98 τ.μ. *[Π.Δ.24-5-1985 ΦΕΚ 270/Α/31-5-198*
Μέγιστο ποσοστό κάλυψης: ..... 10% *[Π.Δ.24-5-1985 ΦΕΚ 270/Α/31-5-198*
Μέγιστη επιτρεπόμενη κάλυψη: 0,10 x 4.049,67 = 404,97 τ.μ. > 200,98 τ.μ., άρα 200,98 τ.μ.
Απαίτηση από τα όρια: ..... 15,00 μ. *[Π.Δ.24-5-1985 ΦΕΚ 270/Α/31-5-198*
Γραμμή δόμησης: 15,00 μ. από τον δρόμο της αγροτικής οδού *[Π.Δ.209/24-6-1988 ΦΕΚ 169/Α/15-7-198*
Μέγιστο ύψος ετέρισης: ..... 4,00 μ. για κάθετα ή 7,50 μ. για διάφορα και προσαύξηση κατά 1,50 μ. με στέγ *[Π.Δ.24-5-1985 ΦΕΚ 270/Α/31-5-198*
Μέγιστος αριθμός ορόφων: ..... 2 *[Π.Δ.24-5-1985 ΦΕΚ 270/Α/31-5-198*

- Επιτρέπεται η κατασκευή παρασκάφειων του ενός ισογείου στο γήπεδο κατόπιν αγρίσεως του Συμβουλίου Αρχιτεκτονική
- Απαγορεύεται η κατασκευή κτιρίων επί υποστυλωμάτων (pilotis).

1. ΑΡΤΙΟΤΗΤΑ - ΟΙΚΟΔΟΜΗΣΙΜΟΤΗΤΑ (Δήλωση Μηχανικού Ν.651/77)

Ο κάτωθι υπογεγραμμένος Χαιρέτης Νικόλαος, Διπλωμ. Πολιτικός Μηχανικός Ε.Μ.Π., δηλώνω σύμφωνα με τα νόμιμα για το παρόν γήπεδο με στοιχεία 1,2,3,4,5,6,7,1 και εμβαδόν 4.049,67 τ.μ., το οποίο βρίσκεται στη θέση "Φαλάσαρνα", της κτηματικής περιφέρειας Πλατάνου, της Τοπικής Κοινότητας Πλατάνου, της Δημοτικής Ενότητας Κισσάμου, του Δήμου Κισσάμου, της Περιφερειακής Ενότητας Χανίων, ότι:
α) βρίσκεται εκτός σχεδίου πόλεως, εκτός οικισμού, εκτός Ζ.Ο.Ε. ή Σ.Χ.Ο.Ο.Α.Π. και εκτός περιοχής Natura 2000.
β) είναι άρτιο κατά παρέκκλιση, σύμφωνα με το Π.Δ.24-5-1985 ΦΕΚ 270/Α/31-5-1985, όπως τροποποιήθηκε με το άρθ.10 του Ν.3212/03 ΦΕΚ 308/Α/31-12-2003 και την παρ.2α του άρθ.9 του Ν.3937/11 ΦΕΚ 60/Α/31-3-2011, αφόσον προϋφίστατο ως έχει ως προς το εμβαδόν και τις διαστάσεις του και δεν αποτελεί τμήμα μεγαλύτερου γηπέδου της 31-12-2003, ημέρας δημοσίευσης του Ν.3212/03 ΦΕΚ 308/Α/31-12-2003, και έχοντας εμβαδόν μεγαλύτερο των 4.000 τ.μ., και επιπλέον μέρος αφόσον δεν εμπίπτει στις διατάξεις περί βασικής προστασίας και αφόσον δεν αποτελεί γη υψηλής παραγωγικότητας.
γ) δεν εμπίπτει στις διατάξεις του Ν.1337/83 ή του Π.Δ.20-8-1985 ΦΕΚ 414/Δ/30-8-1985 και δεν ορεύει αποφυές σε γη και χηλή, απέχει δε από τη θάλασσα απόσταση μεγαλύτερη από 800 μ. (περίπου 810 μ.).
δ) εντός αυτού δεν υφίστανται κτίσματα.
ε) εντός αυτού ή σε απόσταση μικρότερη των 20 μ. από αυτό δε διέρχεται ρέμα.
ζ) εντός αυτού και κατά μήκος του προσώπου του εν θεμέλι γηπέδου υφίστανται δένδρα.
η) εντός αυτού δε διέρχονται εναέριες γραμμές μεταφοράς υψηλής τάσης Δ.Ε.Η. ή γειτνίας φυσικού ρεύμου.
θ) βρίσκεται εκτός αρχαιολογικού χώρου, εκτός περιοχής κτηματογράφησης του Εθνικού Κτηματολογίου, εκτός παραμιθαρίου περιοχής Νομού Χανίων (V Μεραρχίας Κρητών), εκτός επιτρεπόμενης ζώνης Ναυτικού Οχυρού Σούδας και εκτός της περιοχής ελέγχου της 115 Π.Μ.

ΧΑΝΙΑ, 12 ΙΟΥΛΙΟΥ 2018
Ο ΜΗΧΑΝΙΚΟΣ

ΤΕΧΝΙΚΟ ΓΡΑΦΕΙΟ
ΜΕΛΕΤΗ | ΕΠΙΒΛΕΨΗ | ΚΑΤΑΣΚΕΥΗ

ΧΑΙΡΕΤΗΣ Γ. ΝΙΚΟΛΑΟΣ
ΠΟΛΙΤΙΚΟΣ ΜΗΧΑΝΙΚΟΣ
ΕΘΝΙΚΟΥ ΜΕΤΣΟΒΙΟΥ ΠΟΛΥΤΕΧΝΕΙΟΥ
κιν: 697 6363725
e-mail: nikos_chairetis@yahoo.gr

ΝΙΚΗΦΟΡΑΚΗΣ Γ. ΕΜΜΑΝΟΥΗΛ
ΜΗΧΑΝΟΛΟΓΟΣ ΜΗΧΑΝΙΚΟΣ
ΕΘΝΙΚΟΥ ΜΕΤΣΟΒΙΟΥ ΠΟΛΥΤΕΧΝΕΙΟΥ
κιν: 698 7093522
e-mail: manolis_nikif@hotmail.com

ΗΡΩΩΝ ΠΟΛΥΤΕΧΝΕΙΟΥ 80 (ΠΛΑΤΕΙΑ ΔΙΚΑΣΤΗΡΙΩΝ) ΗΜΙΟΡΟΦΟΣ - 73100 ΧΑΝΙΑ, Τηλ/Fax: 28215 04557

ΕΡΓΟΔΟΤΗΣ
ΚΑΡΑΧΑΛΙΑ ΑΙΚΑΤΕΡΙΝΗ του ΠΑΤΡΟΚΛΟΥ
(100%-πλήρη κυριότητα)

ΕΡΓΟ
ΤΟΠΟΓΡΑΦΙΚΗ ΑΠΟΤΥΠΩΣΗ ΙΔΙΟΚΤΗΣΙΑΣ

ΘΕΣΗ
"Φαλάσαρνα" (εκτός σχεδίου πόλεως & εκτός οικισμού)
Τ.Κ. ΠΛΑΤΑΝΟΥ, Δ.Ε. ΚΙΣΣΑΜΟΥ
ΔΗΜΟΥ ΚΙΣΣΑΜΟΥ, Π.Ε. ΧΑΝΙΩΝ

ΜΕΛΕΤΗΤΗΣ
ΧΑΙΡΕΤΗΣ Γ. ΝΙΚΟΛΑΟΣ
Διπλωμ. Πολιτικός Μηχανικός Ε.Μ.Π.

ΘΕΜΑ ΣΧΕΔΙΟΥ
ΤΟΠΟΓΡΑΦΙΚΟ ΔΙΑΓΡΑΜΜΑ

ΑΡ. ΣΧΕΔΙΟΥ
Σ.1

ΚΛΙΜΑΚΑ **1 : 200**

ΧΡΟΝΟΣ ΜΕΛΕΤΗΣ **12 ΙΟΥΛΙΟΥ 2018**

ΥΠΟΓΡΑΦΗ - ΣΦΡΑΓΙΔΑ

ΘΕΩΡΗΣΕΙΣ