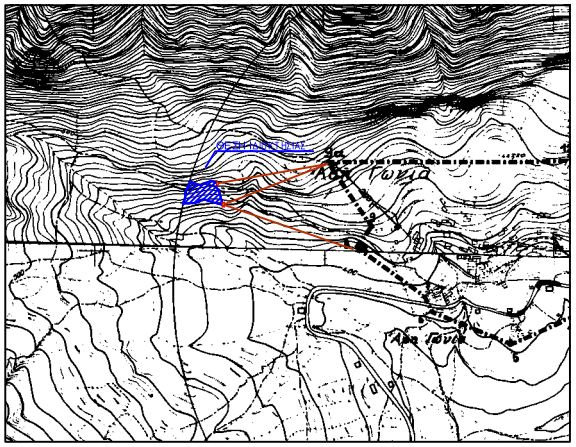

ΑΠΟΣΠΑΣΜΑ ΧΑΡΤΗ ΟΙΚΙΣΜΟΥ ΣΕ ΚΛΙΜΑΚΑ 1/5000

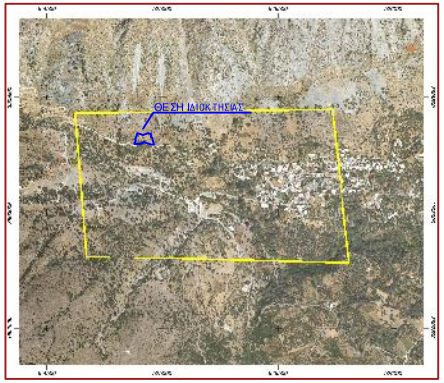

ΑΠΟΣΠΑΣΜΑ ΟΡΘΟΦΩΤΟΧΑΡΤΗ ΣΕ ΚΛΙΜΑΚΑ 1/10000

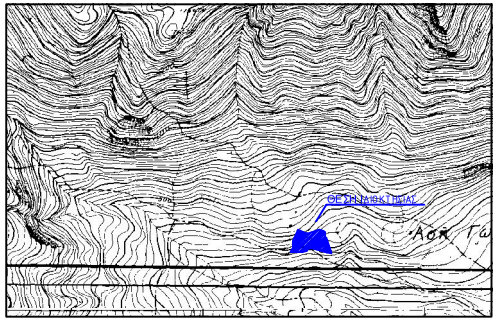

ΑΠΟΣΠΑΣΜΑ ΧΑΡΤΗ Γ.Υ.Σ. ΣΕ ΚΛΙΜΑΚΑ 1/5000

1ΗΔΗΛΩΣΗ ΜΗΧΑΝΙΚΟΥ Ν. 651/ 1977

Δηλώνω σύμφωνα με τον νόμο για το γεωτεμάχιο με τα στοιχεία 1-2-3-.....-18-19-1 και με εμβαδόν 3041.88τ.μ. το οποίο βρίσκεται εκτός του οικισμού Ασή Γωνιά, της Τοπικής Κοινότητας Ασή Γωνιάς, Δήμου Αποκορώνου, Περιφερ. Ενότητας Χανίων, ότι

α) Είναι κατά μη άρτιο και μη οικοδομήσιμο

β) Βρίσκεται εκτός περιοχής ΖΟΕ / ΓΠΣ / ΣΧΟΟΑΠ.

γ) Δεν εμπίπτει στις διατάξεις του Ν. 1337/ 1983 περι εισφοράς σε γη και σε χρήμα.

δ) Δεν βρίσκεται εκτός θεσμοθετημένης περιοχής NATURA 2000

ε) Εντός του γεωτεμαχίου δεν διέρχονται ενεέργες γραμμές με παροχές υψηλής τάσης της ΔΕΗ, αγωγός φυσικού αερίου ή οδός προωθιστάμενη του 1923, μέχρι έως και 20μ πέρα από αυτό.

στ) Εντός του γεωτεμαχίου και του προσώπου του δεν υπάρχουν δέντρα.

ζ) Εντός των όμορων ακινήτων δεν υφίστανται διατηρητέα κτίρια

η) το γεωτεμάχιο εφάπτεται νοτια με αγροτική οδό

Ρέθυμνο, Απρίλιος 2018 Ο ΜΗΧΑΝΙΚΟΣ

Εμβαδόν γεωτεμαχίου: E=3041.88 m2

Παρατηρήσεις:
1. Το διάγραμμα είναι ενταγμένο στο κρατικό σύστημα ΕΓΣΑ'87. Η εξάρτηση έγινε με GPS διπλής συχνότητας με χρήση του Ελληνικού Συστήματος Εντοπισμού.
2. Οι διαστάσεις και το εμβαδόν υπολογίστηκαν αναλυτικά από τις συντεταγμένες των κορυφών.
3. Τα όρια της ιδιοκτησίας και οι όμοροι ιδιοκτήτες κατεδείχθησαν επί τόπου από τον ιδιοκτήτη με αποκλειστικά δική του ευθύνη
4. Απόσταση από θάλασσα μεγαλύτερη από 800 μέτρα.

ΟΡΟΙ ΔΟΜΗΣΗΣ
ΠΔ 24.5.85 / ΦΕΚ 270Α' & ΦΕΚ 19ΑΑΠ/22-01-2009

1.Αρκείτη τα: 4000 τμ.
2.Μέγιστη δόμηση για κατοικία : 200μ2 για τα αρώτα 4000μ2 και επί 0,02 τα υπόλοιπα
3.Μέγιστη Κάλυψη : 10%
4.Μέγιστος αριθμός ορόφων (2).
5.Μέγιστο ύψος κτιρίου 7.50 μ.
6.Πλάγιες αποστάσεις : 15μ κατά κανόνα

ΣΥΝΤΕΤΑΓΜΕΝΕΣ ΓΕΩΤΕΜΑΧΙΟΥ Ε = 3041.88τ.μ.		
1	X=524673.909	Y=3903297.510
2	X=524678.952	Y=3903327.501
3	X=524678.755	Y=3903321.460
4	X=524684.053	Y=3903333.002
5	X=524689.257	Y=3903345.393
6	X=524703.884	Y=3903338.644
7	X=524711.980	Y=3903337.057
8	X=524735.919	Y=3903346.202
9	X=524743.896	Y=3903342.972
10	X=524748.579	Y=3903340.168
11	X=524747.348	Y=3903330.091
12	X=524751.216	Y=3903327.151
13	X=524751.480	Y=3903294.583
14	X=524749.478	Y=3903298.813
15	X=524730.470	Y=3903302.247
16	X=524716.668	Y=3903305.014
17	X=524709.037	Y=3903304.296
18	X=524709.171	Y=3903300.681
19	X=524699.991	Y=3903297.536

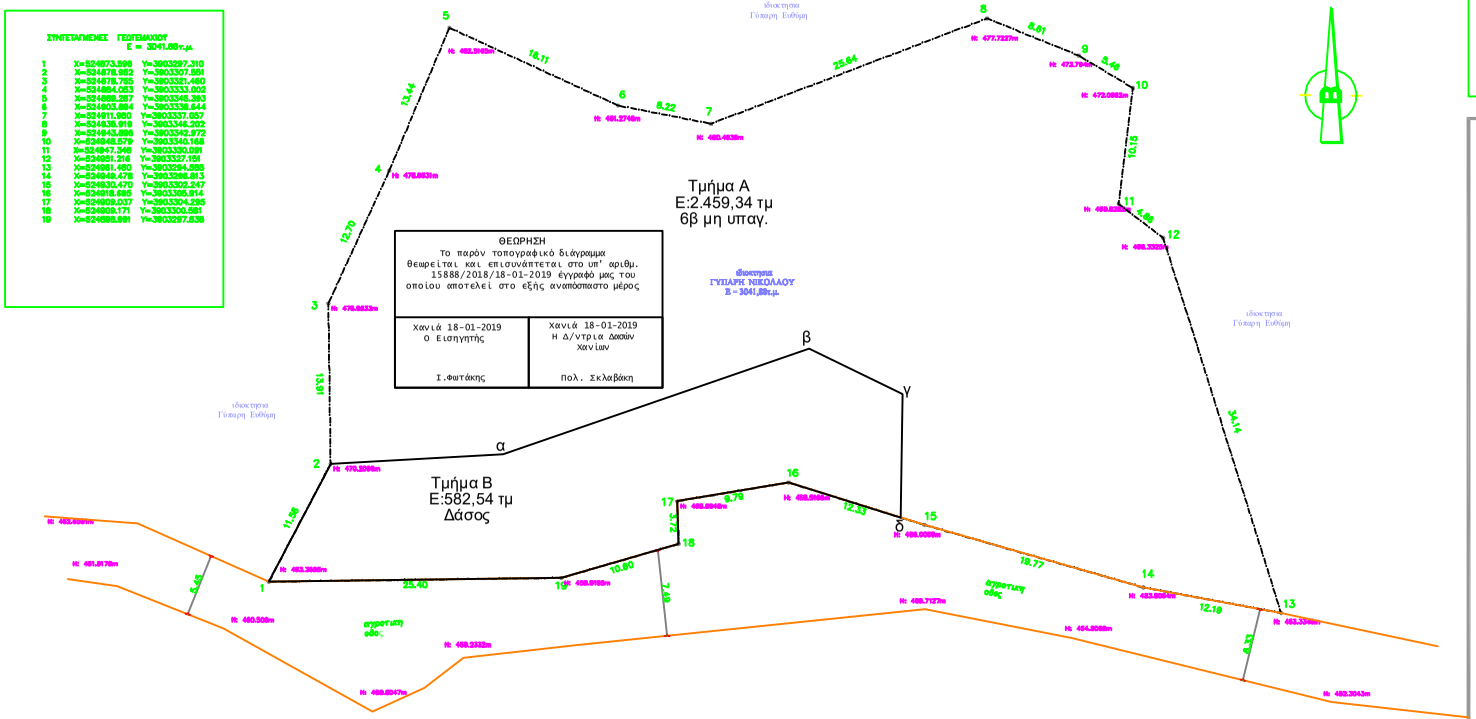

ΟΙΚΟ–ΔΟΜΗ
ΤΕΧΝΙΚΗ Ο.Ε.

ΣΤΕΦΑΝΟΣ ΣΚΑΝΔΑΛΗΣ — ΑΡΧΙΤΕΚΤΩΝ ΜΗΧΑΝΙΚΟΣ
ΙΩΑΝΝΗΣ ΠΕΣΣΔΕΜΙΩΤΗΣ — ΗΛΕΚΤΡΟΛΟΓΟΣ ΜΗΧΑΝΙΚΟΣ
ΙΩΑΝΝΗΣ ΤΖΑΝΑΚΑΚΗΣ — ΠΟΛΙΤΙΚΟΣ ΜΗΧΑΝΙΚΟΣ

Θεοδ?ρου Τζεδ?κη 5 Καιμπ?? Ρ??υμνο τηλ 2831027343

ΕΡΓΟΔΟΤΗΣ: *ΓΥΠΑΡΗΣ ΝΙΚΟΛΑΟΣ*

ΕΡΓΟ: ΑΠΟΤΥΠΩΣΗ ΙΔΙΟΚΤΗΣΙΑΣ

ΘΕΣΗ: εκτός του οικισμού Αση Γωνιά, Δήμος Αποκορωνα, Περιφερ. Ενότητα Χανίων

ΜΕΛΕΤΗΤΗΣ: ΤΖΑΝΑΚΑΚΗΣ ΙΩΑΝΝΗΣ
πολιτικός μηχανικός

ΘΕΜΑ ΣΧΕΔΙΟΥ: **ΤΟΠΟΓΡΑΦΙΚΟ ΔΙΑΓΡΑΜΜΑ** ΑΡΙΘΜΟΣ ΣΧΕΔΙΟΥ: **Τ1**

ΚΛΙΜΑΚΑ: 1: 200 ΧΡΟΝΟΣ ΜΕΛΕΤΗΣ: Απρίλιος 2018

Ο ΜΗΧΑΝΙΚΟΣ: ΘΕΩΡΗΣΗ: