

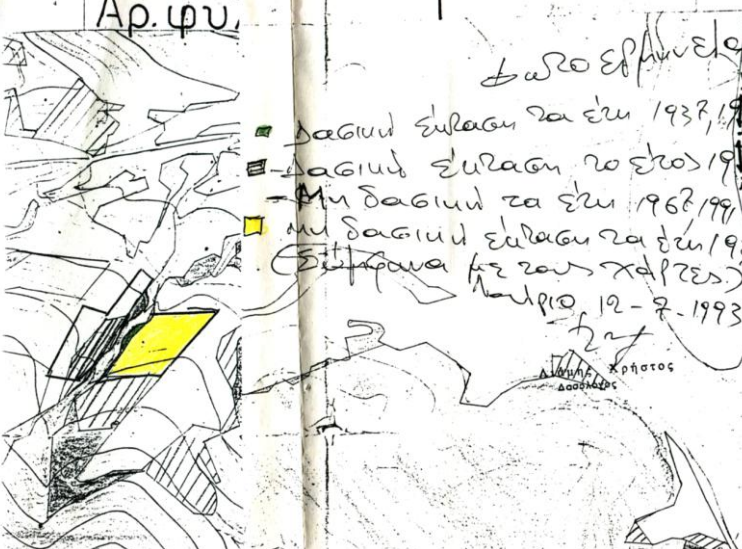
Αρ. φυ. 1

Ευρω Εξοικονόμηση

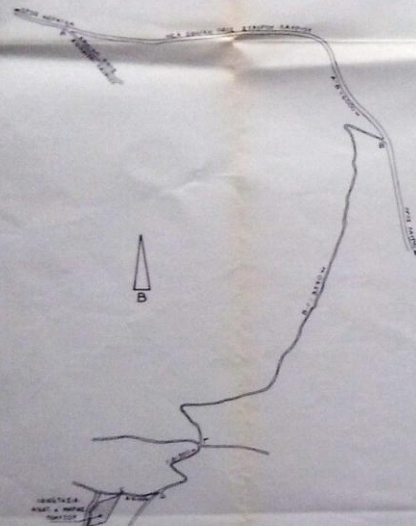
- Δασική έκταση 2α έως 1937/1945
- Δασική έκταση 2α έως 1967/1991
- Μη δασική έκταση 2α έως 1967/1991
- Μη δασική έκταση 2α έως 1993 (Σύμφωνα με τους χαρτες)

Μάρτιο 12-2-1993

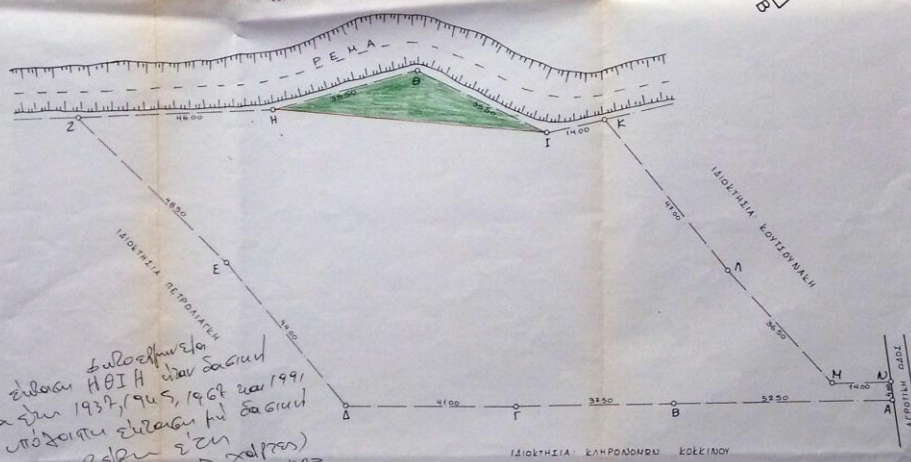
Λίαντος Χρήστος  
Δασολόγος



ΟΔΟΠΟΡΙΚΟ ΣΚΑΡΙΦΗΜΑ



ΙΔΙΟΚΤΗΣΙΑ ΠΡΩΤΗ ΣΟΦΙΑ ΚΩΝΣΤΑΝΤΙΝΙΔΟΥ  
ΝΟΥ ΑΙΚΑΤΕΡΙΝΗΣ ΕΩΣ Γ. ΠΟΛΥΖΟΥ ΚΑΙ ΜΑΡΙΑΣ ΕΩΣ ΧΡ. ΠΟΛΥΖΟΥ



Ευρω Εξοικονόμηση  
 - Η έκταση ΗΘΙΗ ήταν δασική 2α έως 1937/1945, 1967 και 1991  
 - Η υπόλοιπη έκταση μη δασική 2α έως 1967/1991  
 2α ανατίθεται 2α έως (Σύμφωνα με τους χαρτες) Μάρτιο 12-2-1993  
 Λίαντος Χρήστος  
 Δασολόγος

ΤΟΠΟΓΡΑΦΙΚΟ ΔΙΑΓΡΑΜΜΑ

ΙΔΙΟΚΤΗΣΙΑΣ: ΑΙΚΑΤΕΡΙΝΗΣ ΕΩΣ Γ. ΠΟΛΥΖΟΥ ΚΑΙ ΜΑΡΙΑΣ ΕΩΣ ΧΡ. ΠΟΛΥΖΟΥ  
 ΣΤΗ ΘΕΣΗ: "ΒΙΛΛΙΑ"  
 ΠΕΡΙΦΕΡΕΙΑΣ: ΚΕΡΑΤΕΑΣ ΑΤΤΙΚΗΣ

ΕΜΒΛΑΔΟΝ (Α.Β.Γ.Δ...Λ.Μ.Ν.-Α) = 8.500,00 μ<sup>2</sup>

ΚΛΙΜΑΞ 1:500  
ΣΗΜ. τα όρια υπεβλεσαν οι ιδιοκτήτες

ΔΗΛΩΣΗ ΜΟΝΟΥ 65/1973  
 Δηλώνεται βάσει του Νόμου ότι η έκταση αυτή είναι γήρας υπό τα στοιχεία (Α.Β.Γ.Δ...Λ.Μ.Ν.-Α) και είναι αρτία, οχεδία και ελεύθερα πολεως και είναι αρτία και οικοδομητέα σύμφωνα με τις τεχνικές πολεοδομικές διατάξεις.

ΚΕΡΑΤΕΑ ΜΑΪΟΣ 1993  
 Η ΜΗΧΑΛΙΔΟΣ

ΣΟΦΙΑ Ι. ΡΩΜΑ  
 ΔΙΠΛ. ΤΟΠΟΓΡΑΦΟΣ ΜΗΧΑΝΙΚΟΣ Α.Π.Θ.  
 ΜΕΛΟΣ Τ.Ε.Κ. - ΑΡΧΙΤΕΚΤΟΝΟΣ Τ.Π.Ε.  
 ΑΘΗΝΑ - ΣΥΝΤΟΝΙΣΜΟΣ ΚΕΡΑΤΕΑΣ  
 ΤΗΛ. 0210 9722700 FAX 0210 9722700