ΑΠΟΣΠΑΣΜΑ ΧΑΡΤΗ Γ.Υ.Σ. ΚΛΙΜΑΚΑ 1:50000

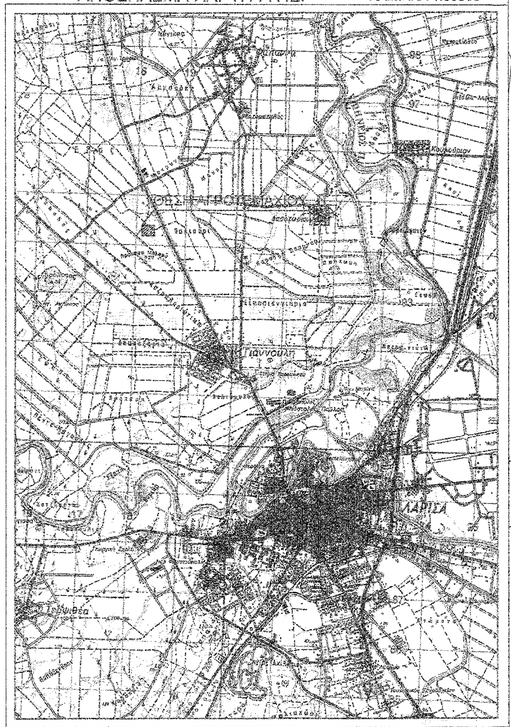

ΑΠΟΣΠΑΣΜΑ

ΕΛΛΗΝΙΚΗ ΔΗΜΟΚΡΑΤΙΑ
ΝΟΜΑΡΧΙΑΚΗ ΑΥΤΟΔΙΟΙΚΗΣΗ ΛΑΡΙΣΑΣ
Υ/ΝΣΗ ΤΟΠΟΓΡΑΦΙΚΗΣ

ΦΑΛΑΝΗ Π.Α.Υ.Υ.Θ ΛΑΡΙΣΑΣ

ΑΝΑΔΑΣΜΟΣ 1975

Αριθ. Πρωτ. 1293

ΚΛΙΜΑΚΑ 1:5000

ΥΠΟΜΝΗΜΑ

ΑΡΙΘ. ΤΕΜ.	ΕΚΤΑΣΗ ΣΤΡ.	ΕΚΤΑΣΗ Μ2	ΕΙΔΟΣ ΣΦΑΔΟΥΣ	ΟΝΟΜΑΤΕΠΩΝΥΜΟ ΚΑΙΡΟΥΣΤΟΥ
359	19	305	Φυτεία	Αγοραπώτου Αικατερίνη εύζ. Κυνήγου.
358	—	—	Αχρής	Πυγολάρας Ζήσης του Μιχαήλ.
360	—	—	»	Παπαδαναστίου Κυνήγος του Αθανασίου
361	—	—	»	Μπαμπαλώνης Δημήτριος του Χρήστου.
357	—	—	Φυτεία	Μπαμπαλώνης Ιωάννης και Συντηρέται
356	4	506	Αχρής	Κοπράς Αθανάσιος του Κυνήγου
355	—	—	»	Αναστέρα (κατέχει ο Αβαμέλιμης Αντώνιος)
354	7	940	»	Αδαμόπουλος Α. πάνιος του Ανδρέα
353	—	—	»	Καρπούζης Νικόλαος του Χρήστου.

Παρατήρηση: Το σχέδιο δίνεται με αίτηση του Λυγούρα Ζήση.

Λάρισα 11-7-03
Ε.Ν.
Ο Διευθυντής

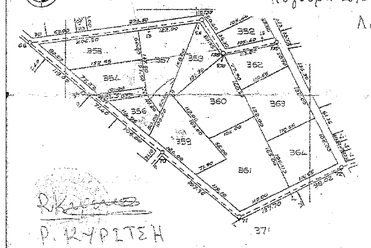

Ρ. ΚΥΡΙΣΤΕΗ

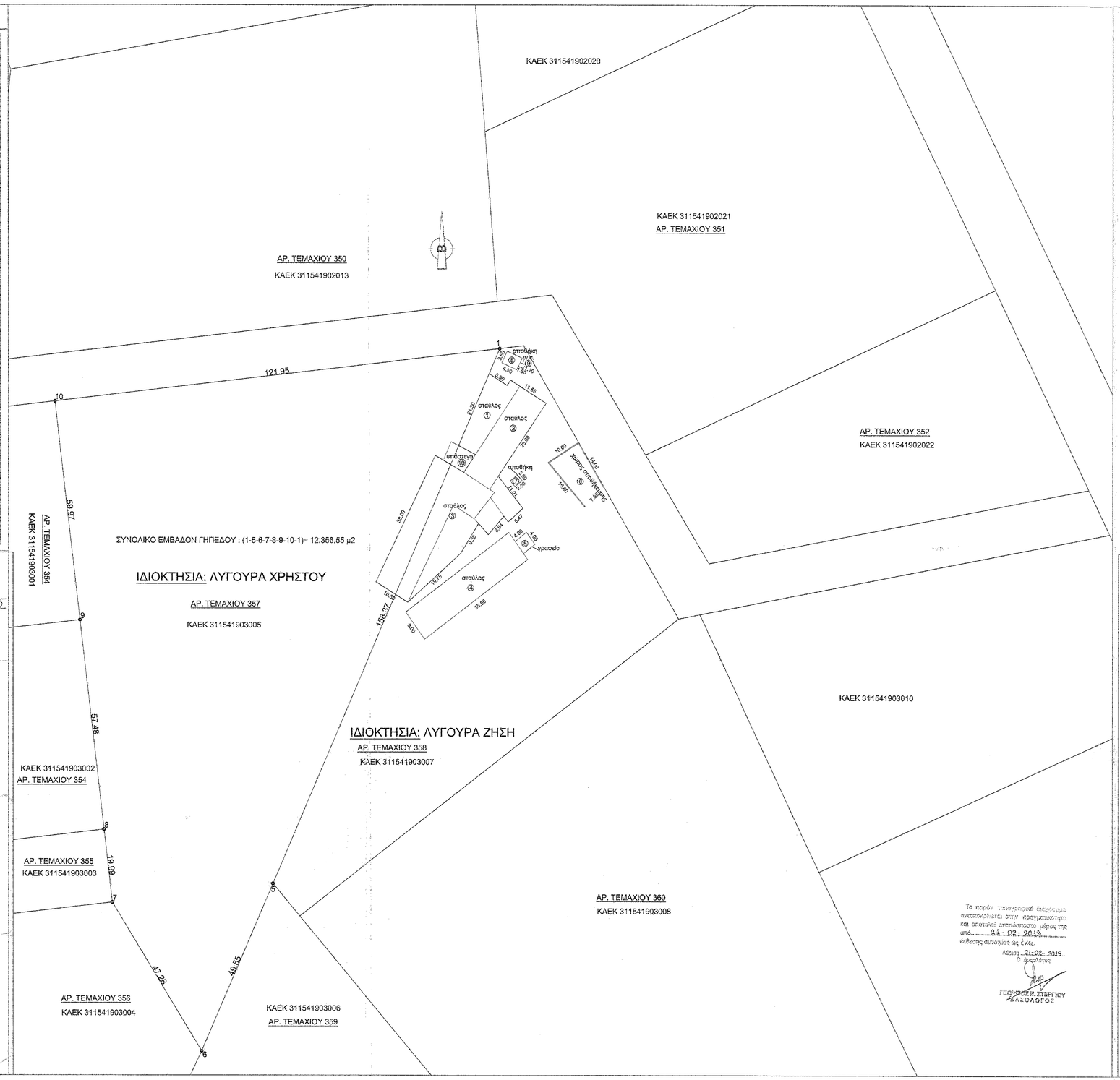

1. ΣΤΟΙΧΕΙΑ ΓΗΠΕΔΩΝ

ΘΕΣΗ: ΕΚΤΟΣ ΣΧΕΔΙΟΥ - Δ.Κ. ΦΑΛΑΝΗΣ - Δ.Ε. ΓΙΑΝΝΟΥΛΗΣ - Δ. ΛΑΡΙΣΑΣ - Π.Ε. ΛΑΡΙΣΑΣ

ΙΔΙΟΚΤΗΤΗΣ : ΛΥΓΟΥΡΑΣ ΧΡΗΣΤΟΣ

ΣΥΝΤΕΤΑΓΜΕΝΕΣ ΚΟΡΥΦΩΝ ΣΕ ΕΓΣΑ '87
ΓΗΠΕΔΟΥ 1-5-6-7-8-9-10-1

Κορυφή	Χ	Υ	Απόσταση
1	360788.18	4394546.24	1-5 = 158.37
5	360726.39	4394400.42	5-6 = 49.55
6	360707.06	4394354.80	6-7 = 47.28
7	360682.68	4394395.31	7-8 = 19.99
8	360680.42	4394415.17	8-9 = 57.48
9	360673.89	4394472.28	9-10 = 59.97
10	360667.08	4394531.86	10-1 = 121.95
1	360788.18	4394546.24	
Εμβαδό:	12356.55	Περίμετρος:	514.59

ΣΥΝΟΛΙΚΟ ΕΜΒΑΔΟΝ ΓΗΠΕΔΟΥ : (1-5-6-7-8-9-10-1)= 12.356,55 μ2

2. ΑΡΤΙΟΤΗΤΑ-ΟΙΚΟΔΟΜΗΣΙΜΟΤΗΤΑ

Άρθρο 1 π.δ. 24 / 31-5-1985 (ΦΕΚ 270 Δ')

α. Κανόνας Εμβαδό ≥ 4000 m² πρόσωπο 25 m
Το γήπεδο είναι άρτια και οικοδομήσιμα κατά κανόνα

3. ΕΠΙΤΡΕΠΟΜΕΝΑ ΣΤΟΙΧΕΙΑ ΔΟΜΗΣΗΣ ΓΗΠΕΔΟΥ

Άρθρο 2 (π.δ. 24 / 31-5-1985 (ΦΕΚ 270 Δ')
Κατά κανόνα
α. Ποσοστό κάλυψης : 10% x Εοικ. = 10% x 12356,55
β. Δόμηση : 0,2 x Εοικ.
γ. Ύψη : μέγιστο επιτρεπόμενο ύψος = 7,50 m
Ύψος στέγης πάνω απο το μέγιστο < 1,20 m
μέγιστος αριθμός ορόφων 2
δ. Αποστάσεις από τα όρια ≥ 15 m
στ. Συντελεστής κατ' όγκο εκμετάλλευσης : 5,5 x 0,20 = 1,10

ΒΕΒΑΙΩΣΗ Ν.651/77

Η υπογράφουσα μηχανικός ΤΣΟΠΑ ΑΓΓΕΛΙΚΗ βεβαιώνω ότι το γήπεδο με στοιχεία (1-5-6-7-8-9-10-1), είναι εκτός ορίων οικισμού Φαλάνης του Δήμου Λαρισαίων και είναι άρτιο και οικοδομήσιμο κατά κανόνα σύμφωνα με τις ισχύουσες πολεοδομικές διατάξεις για τα ΕΚΤΟΣ ΣΧΕΔΙΟΥ.
Βρίσκεται εκτός Natura 2000 και εντός Γ.Π.Σ. Γιάννουλης (ΠΕΠΔ Γ1- Δραστηριότητες του πρωτογενή τομέα)
Η ιδιοκτησία δεν υπάγεται στις διατάξεις του Ν.1377/83 και συνεπώς δεν οφείλει εισφορά σε γη και χρήμα.

Η Μηχανικός

ΤΣΟΠΑ ΑΝΑΣΤ. ΑΓΓΕΛΙΚΗ
ΔΙΠΛ. ΠΟΛΙΤΙΚΟΣ ΜΗΧΑΝΙΚΟΣ Α.Π.Θ.
ΜΕΛΟΣ Τ.Ε.Ε. ΑΡΙΘ. ΜΗΤΡΩΟΥ 120489
ΑΝΘΕΩΝΟΣ 22 - ΛΑΡΙΣΑ
ΤΗΛ. 2410 933933 - 6976 656327
Α.Φ.Μ. 135278923 - Α' ΔΟΥ ΛΑΡΙΣΑΣ

ΕΛΛΗΝΙΚΗ ΔΗΜΟΚΡΑΤΙΑ
ΝΟΜΑΡΧΙΑΚΗ ΑΥΤΟΔΙΟΙΚΗΣΗ ΛΑΡΙΣΑΣ
ΔΙΕΥΘΥΝΣΗ ΤΟΠΟΓΡΑΦΙΚΗΣ ΥΠΗΡΕΣΙΑΣ
ΑΝΘΕΩΝΟΣ 22 - ΛΑΡΙΣΑ, Τ.Κ. 41222
ΤΗΛ. 2410 933933 - FAX: 2410 253222
email: tsolakis@gmail.com
Α.Φ.Μ. 090468449 - Α' ΔΟΥ ΛΑΡΙΣΑΣ

ΕΡΓΟΔΟΤΗΣ :	ΛΥΓΟΥΡΑΣ ΧΡΗΣΤΟΣ του ΖΗΣΗ
ΕΡΓΟ :	ΠΟΙΜΝΙΟΣΤΑΣΙΟ 300 ΑΙΓΟΠΡΟΒΑΤΩΝ
ΤΟΠΟΘΕΣΙΑ :	ΕΚΤΟΣ ΣΧΕΔΙΟΥ - ΘΕΣΗ "ΜΑΚΡΥΝΑ" - Δ.Κ. ΦΑΛΑΝΗΣ - Δ.Ε. ΓΙΑΝΝΟΥΛΗΣ - Δ. ΛΑΡΙΣΑΣ - Π.Ε. ΛΑΡΙΣΑΣ
ΜΕΛΕΤΗΤΕΣ :	**ΤΣΟΠΑ ΑΓΓΕΛΙΚΗ** Διπλ. Πολιτικός Μηχ/κός Φαλάνη Λάρισας - Τηλ. 2410-941117 / 6976 - 656327

ΘΕΜΑ ΣΧΕΔΙΟΥ:

ΤΟΠΟΓΡΑΦΙΚΟ ΔΙΑΓΡΑΜΜΑ

ΚΩΔ. ΜΕΛΕΤΗΣ :	
ΕΙΔ. ΜΕΛΕΤΗΣ :	ΟΡΙΣΤΙΚΗ
ΑΡ. ΣΧΕΔΙΟΥ :	**Τ 1**

ΚΛΙΜΑΚΕΣ : 1:500, 1:5.000 & 1: 50.000
ΧΡΟΝΟΛΟΓΙΑ : 12/2018

ΥΠΟΓΡΑΦΗ ΜΗΧΑΝΙΚΟΥ:

ΤΣΟΠΑ ΑΝΑΣΤ. ΑΓΓΕΛΙΚΗ
ΔΙΠΛ. ΠΟΛΙΤΙΚΟΣ ΜΗΧΑΝΙΚΟΣ Α.Π.Θ.
ΜΕΛΟΣ Τ.Ε.Ε. ΑΡΙΘ. ΜΗΤΡΩΟΥ 120489
ΑΝΘΕΩΝΟΣ 22 - ΛΑΡΙΣΑ
ΤΗΛ. 2410 933933 - 6976 656327
Α.Φ.Μ. 135278923 - Α' ΔΟΥ ΛΑΡΙΣΑΣ

ΘΕΩΡΗΣΗ ΥΠΗΡΕΣΙΑΣ:

Το παρόν τοπογραφικό διάγραμμα αντιπροσωπεύει την πραγματικότητα και αποτελεί αναπόσπαστο μέρος της από 21-02-2019 έκθεσης αυτοψίας της έκκε.
Λάρισα 21-02-2019
Ο Δρκαστήρ
ΓΕΩΡΓΙΟΣ Β. ΣΤΕΡΓΙΟΥ
ΔΑΣΟΛΟΓΟΣ

Το παρόν τοπογραφικό διάγραμμα θεωρήθηκε σύμφωνα με την 1100/304/65/Γ43-2019 Απόφαση Δ/ντη Τ.Υ. της 21-2-2019