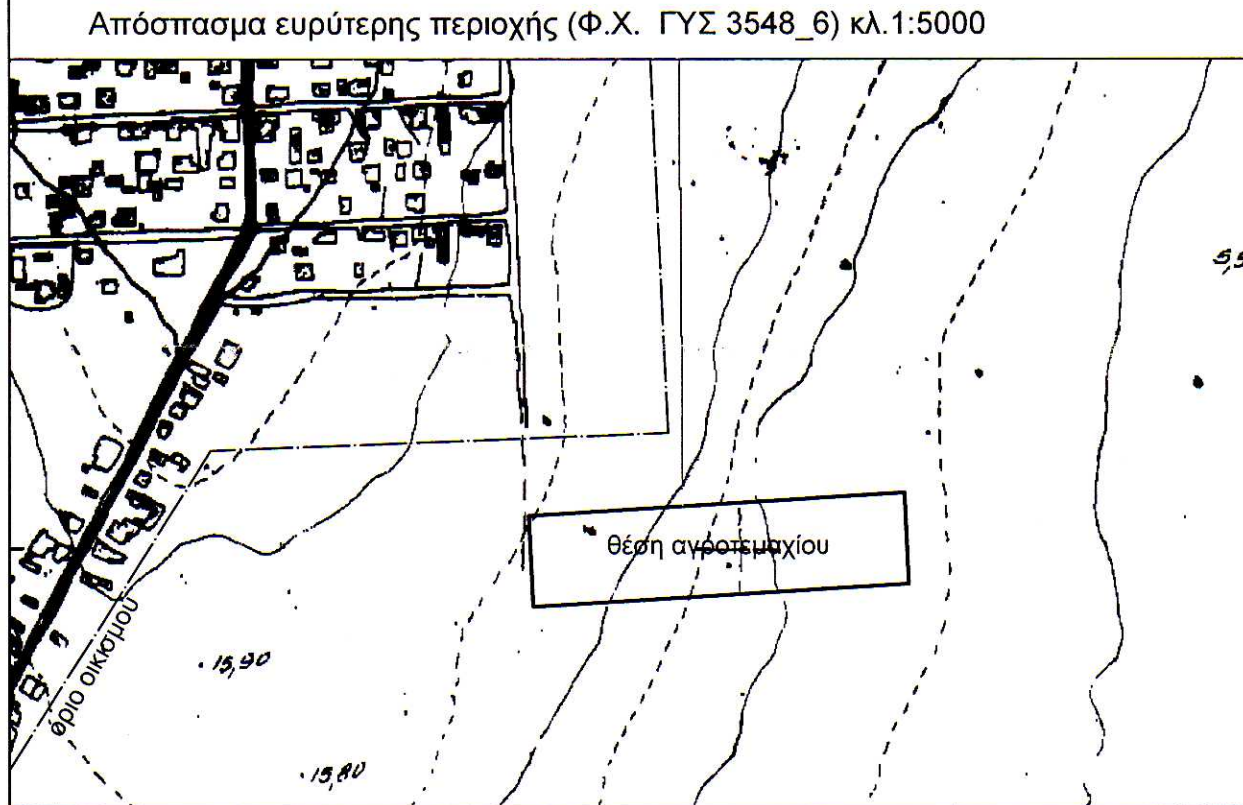




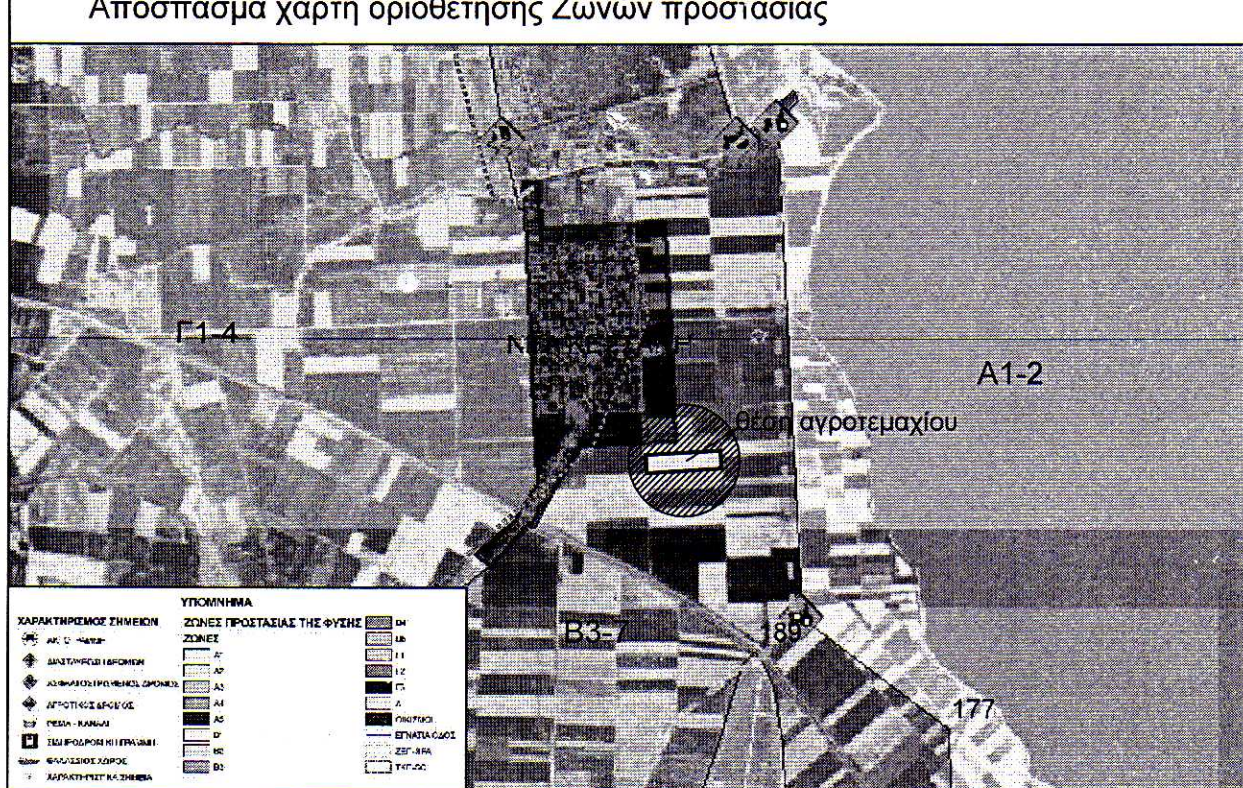
Απόσπασμα αεροφωτογραφίας με τη θέση του αγροτεμαχίου



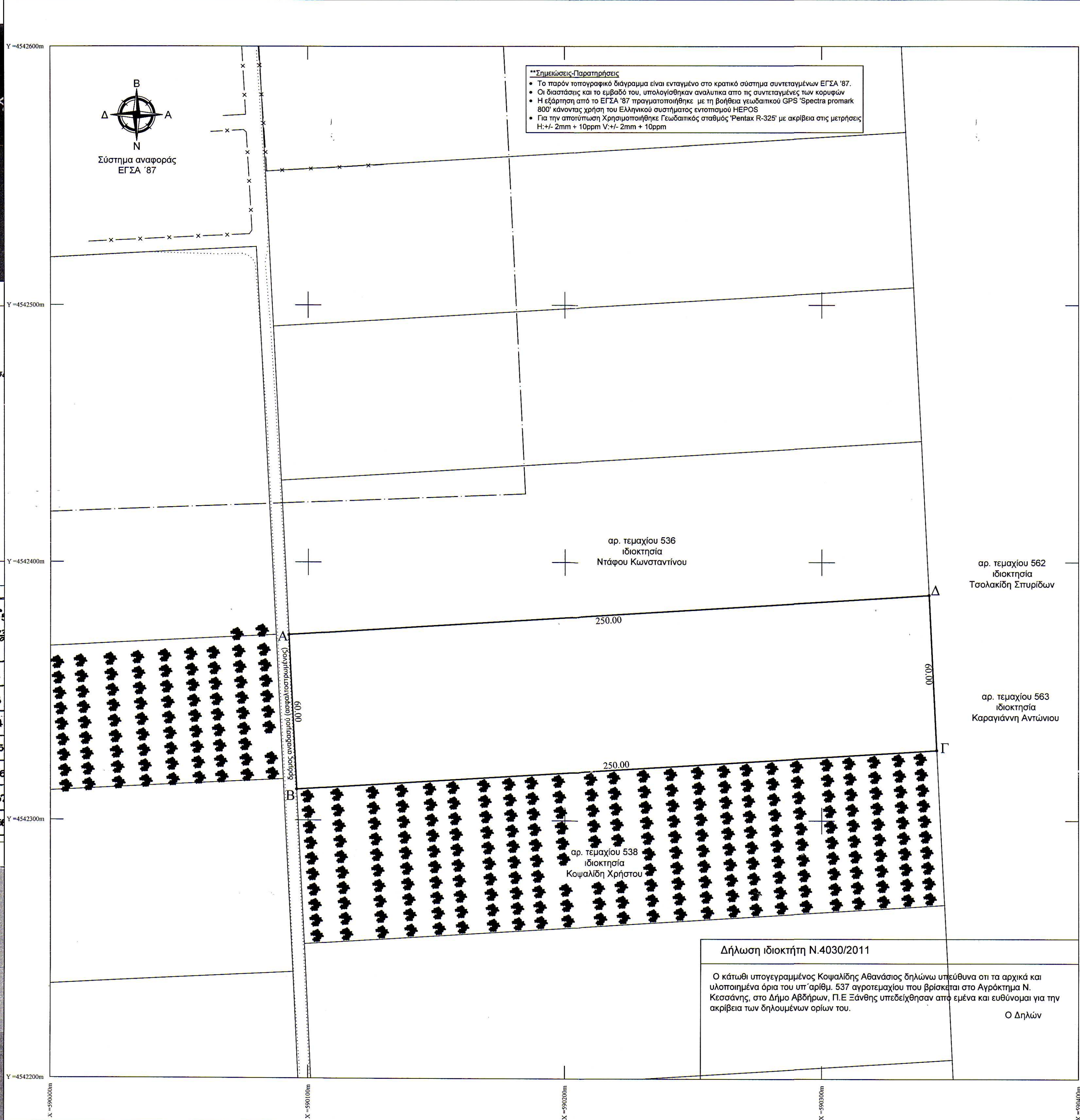
Απόσπασμα ευρύτερης περιοχής (Φ.Χ. ΓΥΣ 3548_6) κλ.1:5000



Απόσπασμα χάρτη Α.Δ.1931 αγροκτήματος Ν.Κεσσάνης κλ.1:5.000



Απόσπασμα χάρτη οριοθέτησης Ζωνών προστασίας



Πίνακας συντεταγμένων κορυφών, διαστάσεων και εμβαδού αγροτεμαχίου

α/α	Εμβαδό αγροτεμαχίου		S (m)
	X (m)	Y (m)	
A	590092.502	4542371.859	60
B	590095.534	4542311.932	
Γ	590345.060	4542327.319	250
Δ	590342.028	4542387.246	60
A	590092.502	4542371.859	250
Εμβ. = 15.000,00τ.μ.			

Το εμβαδόν βάσει του υπ' αριθμ. 21.291/2017 συμβολαίου (πώλησης) της συμβολαιογράφου Ξάνθης Ελένης Κουμουλίδου είναι Ε=15.000,00τ.μ.

Υπόμνημα επεξήγησης συμβολισμών

	διανομή αγροκτήματος		στάλος ΔΕΗ
	υφιστάμενος δρόμος		ελαιόδεντρο
	όριο αγροτεμαχίου		
	συρματοπερίφραξη		
	όριο οικισμού		

Τεχνικό Γραφείο Σαλβανά
 Δ/ση Τσιμισκή - Δαγκλή 5, Ξάνθη Τ.Κ.67131
 εμπορικό Βώβος 2ος όροφος
 τηλ.-Φαξ: 25415-52669 κιν.6947684063 - 6908774119
 email: athanasia_salvana@hotmail.com - panagiotissalvanas@gmail.com

Πεδία Εφαρμογής

- Σύνταξη τοπογραφικών διαγραμμάτων
- αποτυπώσεις - οριοθετήσεις
- εμβαδομετρήσεις - ογκομετρήσεις
- δηλώσεις κτηματολογίου
- εντοπισμούς ακινήτων
- εφαρμογές GIS

Εργοδότης	Κοψαλίδης Αθανάσιος
Έργο	Αποτύπωση αγροτεμαχίου
Θέση	Αγρόκτημα Νέας Κεσσάνης τεμ.537-(Διανομή 1931) Δήμος Αβδήρων Π.Ε Ξάνθης
Μελετητής	Σαλβανά Αθανασία Μηχανικός Γεωπληροφορικής & Τοπογραφίας
Θέμα Σχεδίου	Αριθμός Σχεδίου
Τοπογραφικό Διάγραμμα	T-1
Κλίμακα	1:1000
Χρόνος Μελέτης	21/02/2019
Ο συντάξας	Θεώρηση Υπηρεσίας
ΑΘΑΝΑΣΙΑ ΣΑΛΒΑΝΑ ΠΤΥΧ. ΜΗΧ. ΓΕΩΠΛΗΡΟΦΟΡΙΚΗΣ & ΤΟΠΟΓΡΑΦΙΑΣ ΜΕΛΟΣ Ε.Σ.Τ.Π.Ε.Φ.Τ.Ε.Ι. ΣΕΡΡΩΝ ΑΦΜ: 19498808 ΔΟΥ ΞΑΝΘΗΣ ΔΑΓΚΛΗ - ΤΣΙΜΙΣΚΗ 5 - ΤΗΛ. 25415 52669	
ΣΥΝΤΑΞΗ ΜΕ ΑΡ. 2679/13.03.2019 ΔΙΟΙΚΗΤΗΣ ΔΕΛΤΑ ΔΕΛΤΑ Ο Δασάρχης Ξάνθης ΑΡΧΙΣΤΟΞ ΔΑΣΑΡΧΗΣ	