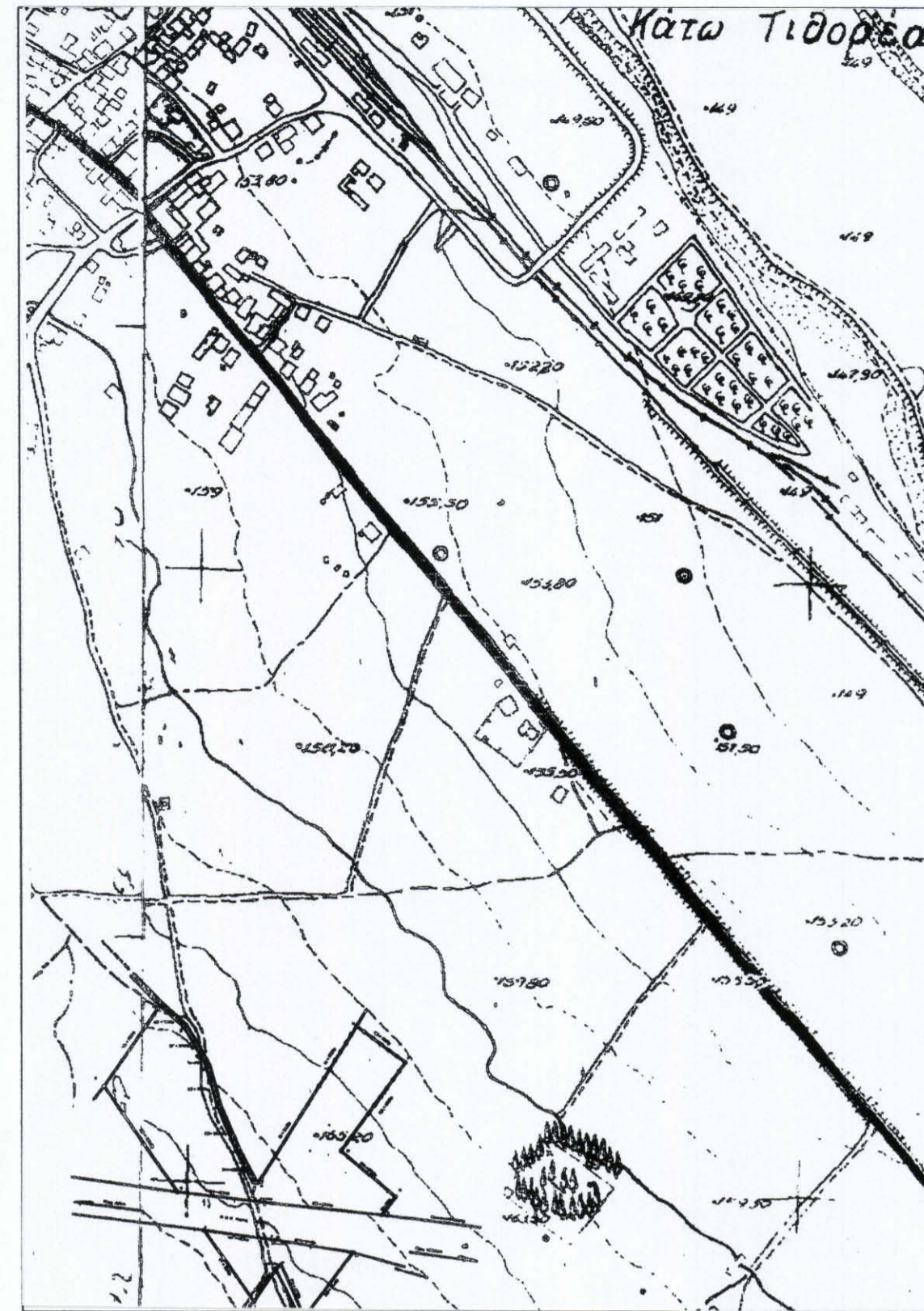




ΑΠΟΣΠΑΣΜΑ ΧΑΡΤΟΥ ΓΥΣ 1:5000



ΠΙΝΑΚΑΣ ΣΥΝΤΕΤΑΓΜΕΝΩΝ

	X	Y
A	387998.377	4273005.337
B	388030.807	4273022.326
Γ	388044.673	4273012.043
Δ	388065.194	4272997.845
E	388074.263	4272965.484
Z	388089.651	4272929.381
H	388102.889	4272903.595
Θ	388106.614	4272902.855
I	388157.853	4272981.929
K	388189.304	4273030.466
Λ	388229.314	4273000.296
M	388175.629	4272929.211
N	388219.901	4272891.346
Ξ	388208.500	4272876.650
O	388184.801	4272846.106
Π	388144.078	4272793.609
P	388124.939	4272836.859
Σ	388120.851	4272832.634
T	388102.578	4272806.391
Υ	388062.761	4272864.812
Φ	388041.320	4272896.270
X	387982.514	4272982.552
Ψ	388107.830	4272888.414
Ω	388111.395	4272887.743
A'	388118.006	4272856.868
B'	388121.191	1272856.375

ΠΡΑΞΗ
 Η έκταση που απεικονίζεται στο παρόν τοπογραφικό διάγραμμα με στοιχεία Α, Β, Γ, Δ, Ε, Ζ, Η, Θ, Ι, Κ, Λ, Μ, Ν, Ξ, Ο, Π, Ρ, Σ, Τ, Υ, Φ, Χ, Ψ, Ω, Α', Β' με εμβαδόν 17923,671 μ² και 3784,493 μ² αντιστοίχως, του Δ.Δ. Ηλιόφωτος του Δήμου Τιβορέας, εμπίπτει στις διατάξεις του άρθρου 3 παρ. 6α του Ν. 958/82.
 Λαμία 28-6-2009
 Ο Μηχανικός
 Γιαζάκος Αλεξάνδρος
 Δασολόγος

ΘΕΩΡΕΙΤΑΙ
 και προσαρτάται στο
 αριθμό 198-6/2009
 Λαμία 28-6-2009
 Ο Διοικητής
 ΑΤΤΑ
 ΑΝΤΙΠΕΡΙΦΕΡΕΙΑΣ ΒΑΣΙΛΕΙΟΥ
 ΔΑΣΟΛΟΓΟΣ με Α.Ρ. 894

ΤΟΠΟΓΡΑΦΙΚΟ ΔΙΑΓΡΑΜΜΑ ΓΗΠΕΔΩΝ
 ΜΕ ΣΤΟΙΧΕΙΑ (ΑΒΓΔΕΖΗΘΙΚΛΜΝΞΩΨΦΧΑ) και (ΥΑ'Β'ΟΠΡΣΤΥ)

ΔΗΛΩΣΗ Ν.651/77
 Ο κάτωθι υπογραφόμενος Ηλίας Ι. Κωστέλλος Τοπογράφος Μηχανικός Τ.Ε. δηλώνω υπεύθυνα ότι τα γηπέδα ιδιοκτησίας του Σιασιάκου Αντώνιου στην κτηματική περιφέρεια Δ.Δ. Κάτω Τιθορέας του Δήμου Τιθορέας και στοιχεία Α, Β, Γ, Δ, Ε, Ζ, Η, Θ, Ι, Κ, Λ, Μ, Ν, Ξ, Ο, Ψ, Φ, Χ, Α με εμβαδόν Ε = 17923,671 μ² και Υ, Α', Β', Ο, Π, Ρ, Σ, Τ, Υ με εμβαδόν Ε = 3784,493 μ² βρίσκονται εκτός σχεδίου πόλεως του Δήμου Τιθορέας. Είναι δε το πρώτο άρθρο και οικοδομήσιμο κατά κανόνα ενώ το δεύτερο μη άρθρο και μη οικοδομήσιμο σύμφωνα με τις κείμενες πολεοδομικές διατάξεις.
 Ο ΔΗΛΩΝ
 Ηλίας Ι. Κωστέλλος

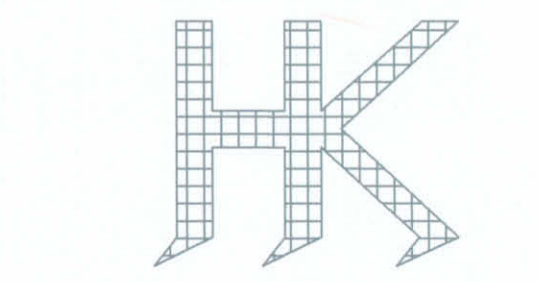
ΙΔΙΟΚΤΗΤΗΣ: ΣΙΑΣΙΑΚΟΣ ΑΝΤΩΝΙΟΣ

ΝΟΜΟΣ ΦΘΙΩΤΙΔΑΣ
ΔΗΜΟΣ ΤΙΘΟΡΕΑΣ
ΘΕΣΗ: " Μπουρνιάς "

ΕΜΒΑΔΟΝ γηπέδου ΑΒΓΔΕΖΗΘΙΚΛΜΝΞΩΨΦΧΑ : 17923.671μ²
ΕΜΒΑΔΟΝ γηπέδου ΥΑ'Β'ΟΠΡΣΤΥ : 3784.493μ²

ΠΑΡΑΤΗΡΗΣΗ: Τα όρια του αγροτεμαχίου ελεύφθησαν μετά από υπόδειξη του ιδιοκτήτη

ΚΛΙΜΑΚΑ 1:1000
ΜΑΙΟΣ 2009



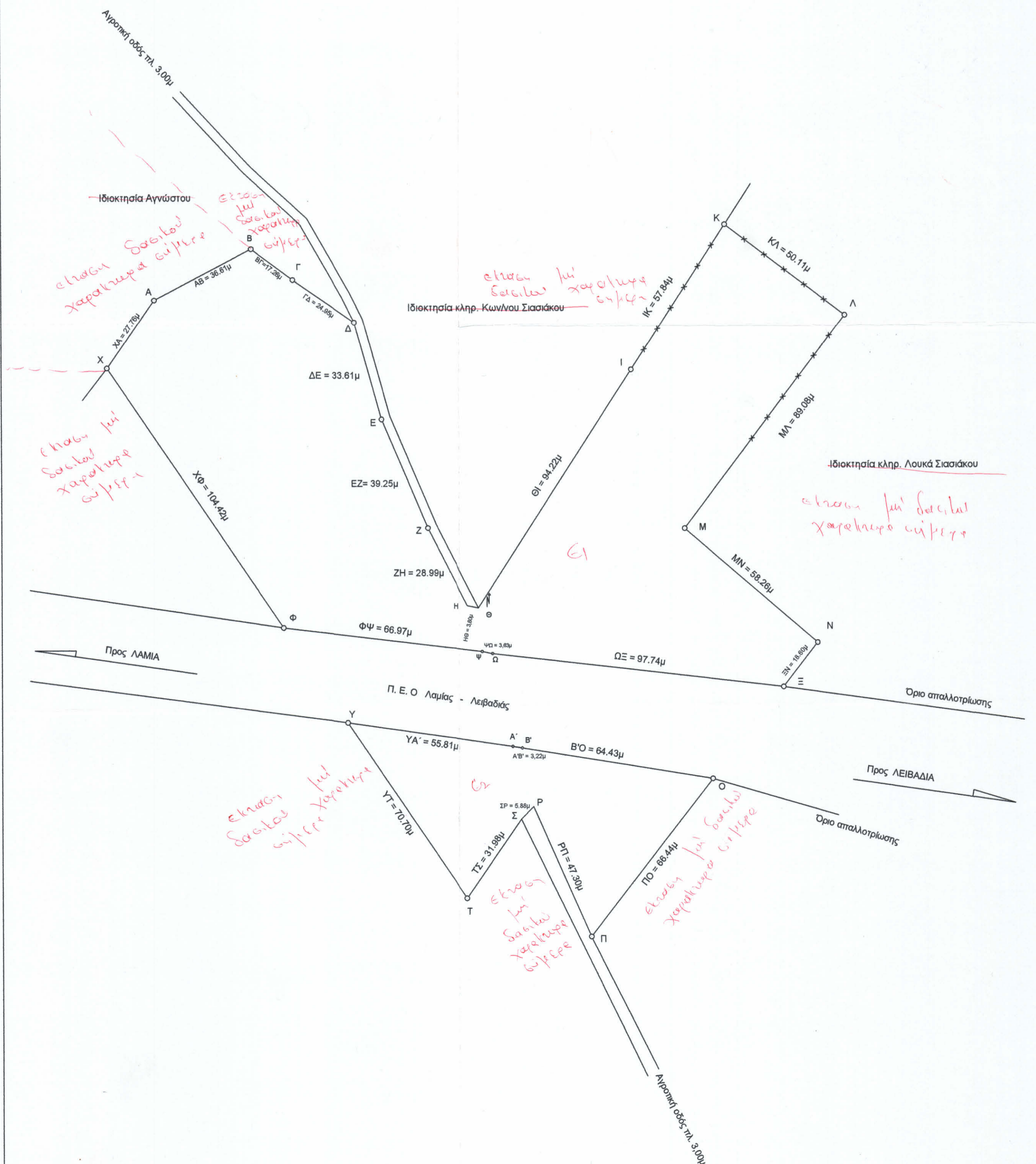
Ο ΜΗΧΑΝΙΚΟΣ

ΣΦΡΑΓΙΔΑ

ΥΠΟΓΡΑΦΗ

ΗΛΙΑΣ Ι. ΚΩΣΤΕΛΛΟΣ
ΠΤΥΧΙΟΥΧΟΣ ΤΟΠΟΓΡΑΦΩΝ ΜΗΧΑΝΙΚΩΝ Τ.Ε.
Α.Μ. / Ε.Ε. Τ.Ε.Μ. : 28499
Δ/ΝΣΗ: ΑΘΗΝΩΝ 191Α - ΑΓ. ΠΑΥΛΟΣ
ΤΗΛΕΦΩΝΟ: 22310 - 223193

Ηλίας Ι. Κωστέλλος



ΥΠΟΜΝΗΜΑ ΣΥΜΒΟΛΩΝ
 * * * Περιφέρεια από σιδηροτροπασσάλους και συρματόπλεγμα
 | Κολώνα ΔΕΗ
 ΟΡΟΙ ΔΟΜΗΣΗΣ
 Οι όροι δόμησης ορίζονται από τον Γενικό Οικοδομικό Κανονισμό 2000 και διαφοροποιούνται για την κάθε χρήση γής.