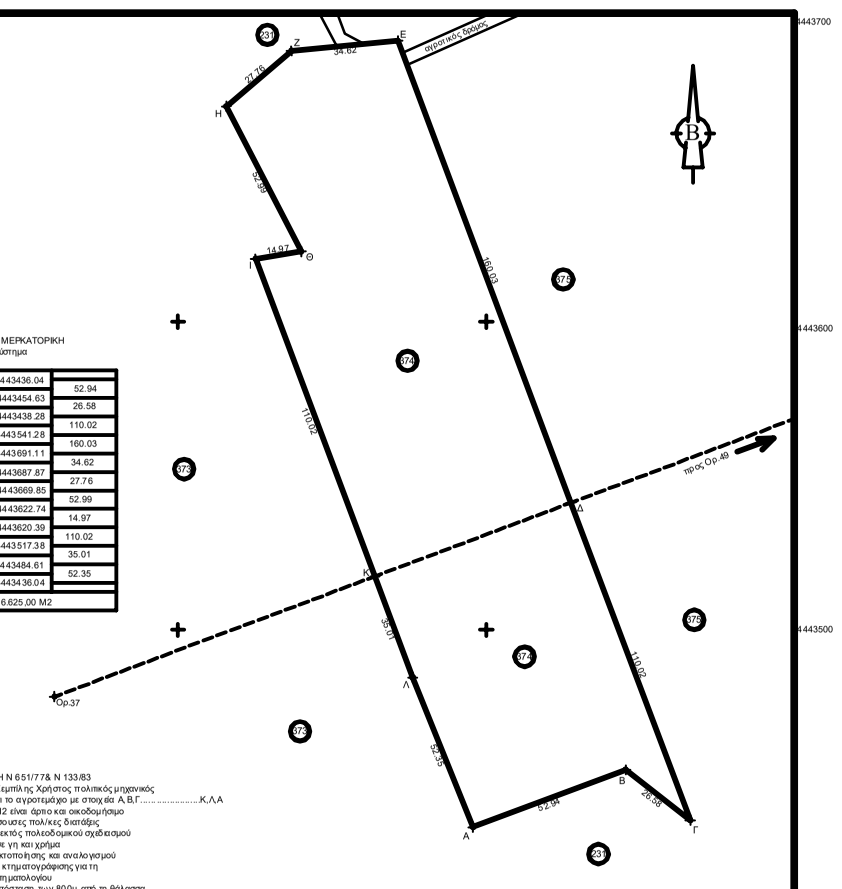

ΠΡΟΒΟΛΗ ΕΓΚΑΡΣΙΑ ΜΕΡΚΑΤΟΡΙΚΗ
Ελληνικό γαιωδαιτικό σύστημα
αναφοράς (ΕΓΣΑ'87)

Α	284195.66	4443436.04	
			52.94
Β	284245.22	4443454.63	
			26.58
Γ	284266.17	4443438.28	
			110.02
Δ	284227.51	4443541.28	
			160.03
Ε	284171.27	4443691.11	
			34.62
Ζ	284136.80	4443687.87	
			27.76
Η	284115.68	4443669.85	
			52.99
Θ	284139.95	4443622.74	
			14.97
Ι	284125.17	4443620.39	
			110.02
Κ	284163.83	4443517.38	
			35.01
Λ	284176.13	4443484.61	
			52.35
Α	284195.66	4443436.04	
Εμβαδόν = 16.625,00 Μ2			

ΥΠΕΥΘΥΝΗ ΔΗΛΩΣΗ Ν 651/77& Ν 133/83
Ο υπογεγραμμένος Ζεμπίλης Χρήστος πολιτικός μηχανικός
δηλώνω υπεύθυνα ότι το αγροτεμάχιο με στοιχεία Α,Β,Γ.........................Κ,Λ,Α
εμβαδού 16.625,00 Μ2 είναι άρτιο και οικοδομήσιμο
σύμφωνα με τις ισχύουσες πολ/κες διατάξεις
το ακίνητο βρίσκεται εκτός πολεοδομικού σχεδιασμού
δεν οφειλεί εισφορά σε γη και χρήμα
δεν χρήζει πράξης τακτοποίησης και αναλογισμού
υπόκειται σε περιοχή κτηματογράφισης για τη
δημιουργία εθνικού κτηματολογίου
απέχει μεγαλύτερη απόσταση των 800μ από τη θάλασσα
Ο ΔΗΛΩΝ

ΟΡΟΙ ΔΟΜΗΣΗΣ
α) Εμβαδό γηπέδου: δεν απαιτείται το γπεδο να είναι άρτιο και οικοδομήσιμο
β) Ποσοστό κάλυψης έως 60%
γ) Ελάχιστη απόσταση από τα όρια 2.50 μ.
δ) Εμβαδό οικίσκου max 15.00 τ.μ.
(ΦΕΚ 2464 Β'/03/12/2008)
(ΦΕΚ 1556 Β'/22-09/2010)
(ΦΕΚ 4520 Β/16-10-2018)

ΟΔΟΙΠΟΡΙΚΟ ΣΚΑΡΙΦΗΜΑ

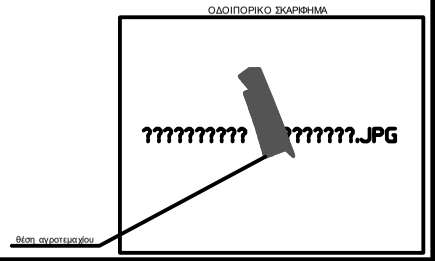



ΕΡΓΟΔΟΤΗΣ: ΧΑΤΖΗΠΑΝΑΓΙΩΤΟΥ ΣΤΕΡΓΙΑΝΗ του ΑΧΙΛΛΕΑ	
ΕΡΓΟ: ΤΟΠΟΓΡΑΦΙΚΟ ΔΙΑΓΡΑΜΜΑ ΑΓΡΟΤΕΜΑΧΙΟΥ	
ΘΕΣΗ: ΑΓΡΟΤΕΜΑΧΙΟ ΑΡ.374 ΔΙΑΝΟΜΗΣ 1932 ΣΤΟ Δ.Δ ΜΥΡΣΙΝΑΣ ΔΗΜΟΥ ΓΡΕΒΕΝΩΝ	
ΜΕΛΕΤΗΤΗΣ: ΖΕΜΠΙΛΗΣ Κ.ΧΡΗΣΤΟΣ ΠΟΛΙΤΙΚΟΣ ΜΗΧΑΝΙΚΟΣ	
ΘΕΜΑ ΣΧΕΔΙΟΥ: ΤΟΠΟΓΡΑΦΙΚΟ ΔΙΑΓΡΑΜΜΑ	ΑΡΙΘΜΟΣ ΣΧΕΔΙΟΥ: Τ1
ΚΛΙΜΑΚΑ: 1:1000	
ΧΡΟΝΟΣ ΜΕΛΕΤΗΣ: 10 ΙΟΥΝΙΟΥ 2018	
ΘΕΩΡΗΣΗ ΥΠΗΡΕΣΙΑΣ	ΥΠΟΓΡΑΦΗ-ΣΦΡΑΓΙΔΑ ΜΕΛΕΤΗΤΗ