ΑΠΟΣΠΑΣΜΑ ΟΡΘΟΦΩΤΟΧΑΡΤΗ ΚΤΗΜΑΤΟΛΟΓΙΟΥ ΚΛΙΜΑΚΑ 1:2500



ΑΠΟΣΠΑΣΜΑ ΟΡΘΟΦΩΤΟΧΑΡΤΗ ΚΤΗΜΑΤΟΛΟΓΙΟΥ ΚΛΙΜΑΚΑ 1:5000



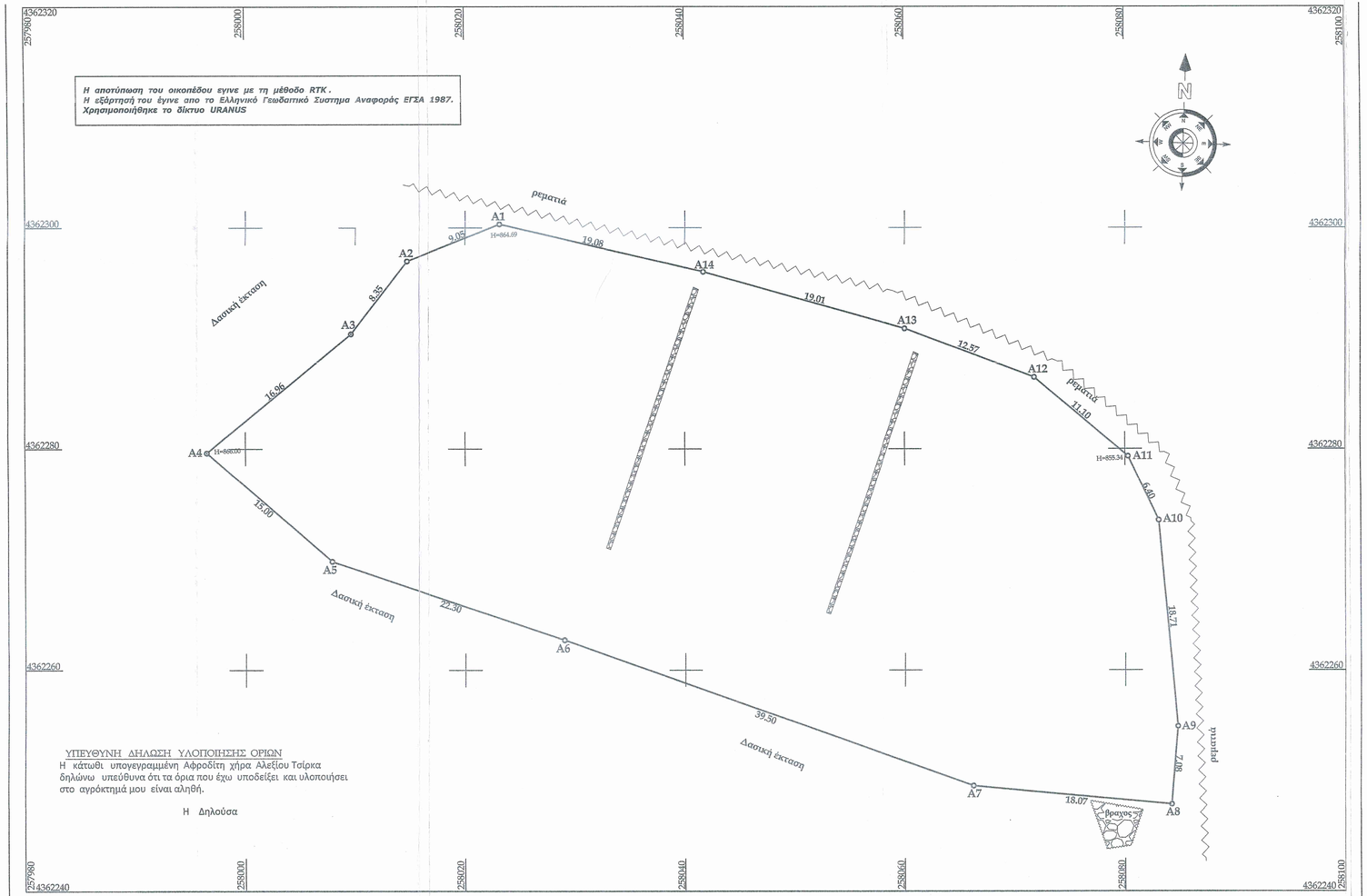

ΥΠΕΥΘΥΝΗ ΔΗΛΩΣΗ ΥΛΟΠΟΙΗΣΗΣ ΟΡΙΩΝ

Η κάτωθι υπογεγραμμένη Αφροδίτη χήρα Αλεξίου Τσίρκα δηλώνω υπεύθυνα ότι τα όρια που έχω υποδείξει και υλοποιήσει στο αγρόκτημά μου είναι αληθή.

Η Δηλούσα

ΑΓΡΟΤΕΜΑΧΙΟΥ ΣΕ ΕΓΣΑ 87		
ΣΗΜΕΙΟ	X	Ψ
A1	258023.10	4362300.32
A2	258014.69	4362296.98
A3	258009.58	4362290.38
A4	257996.47	4362279.61
A5	258007.83	4362269.82
A6	258028.97	4362262.70
A7	258066.21	4362249.53
A8	258084.20	4362247.85
A9	258084.74	4362254.91
A10	258083.14	4362273.54
A11	258080.26	4362279.32
A12	258071.77	4362286.47
A13	258059.99	4362290.85
A14	258041.69	4362296.00

ΣΥΝΟΛΙΚΟ ΕΜΒΑΔΟΝ ΑΓΡΟΤΕΜΑΧΙΟΥ ΥΠΟ ΤΑ ΣΤΟΙΧΕΙΑ
(A1-A2-A3-A4-A5-A6-A7-A8-A9-A10-A11-A12-A13-A14-A15-A1) Ε ολ = 2.78523 Μ2

ΤΕΧΝΙΚΟ ΓΡΑΦΕΙΟ
ΑΝΑΣΤΑΣΙΟΣ Κ. ΤΑΣΙΟΣ
ΔΙΠΛ/ΧΟΣ ΠΟΛΙΤΙΚΟΣ ΜΗΧΑΝΙΚΟΣ Α.Π.Θ
Β. ΚΩΝ/ΝΟΥ 24 - ΑΡΤΑ - 47100
2681072620 / 6972717200
email: tasiosan2015@gmail.com

Εργοδότης : Αφροδίτη χήρα Αλεξίου Τσίρκα	*Εγκρίσεις*
Έργο : ΑΠΟΤΥΠΩΣΗ ΑΓΡΟΤΕΜΑΧΙΟΥ ΣΕ Ε.Γ.Σ.Α 87	
Θέση : "Μεγάλη Βρύση" κτηματικής περιφέρειας οικισμού Τ.Κ Βουργαρελίου Δημοτικής Ενότητας Αθαμανίας Δήμου Κεντρικών Τζουμέρκων Περιφερειακής Ενότητας Άρτας (εκτός σχεδίου)	
Μελετητής : Αναστάσιος Τάσιος - Διπλ/χος Πολ/κός Μηχ/κός	

ΕΛΛΗΝΙΚΗ ΔΗΜΟΚΡΑΤΙΑ
ΑΠΟΚΕΝΤΡΟΜΕΝΗ ΔΙΟΙΚΗΣΗ
ΗΠΕΙΡΟΥ – ΔΥΤ. ΜΑΚΕΔΟΝΙΑΣ
Δ/ΝΣΗ ΔΑΣΩΝ ΑΡΤΑΣ
Ο παρόν ανήκει στο υπ'αριθ. 1121377-8-2019 Αρ. σχεδίου
Συγγραφικός Δίκτης Δασών Άρτα.

Θέμα σχεδίου: ΤΟΠΟΓΡΑΦΙΚΟ ΔΙΑΓΡΑΜΜΑ ΑΓΡΟΤΕΜΑΧΙΟΥ

Ο ΕΙΣΗΓΗΤΗΣ — 2019

ΘΕΟΔΩΡΟΣ ΧΑΛΚΙΟΠΟΥΛΟΣ
ΔΑΣΟΛΟΓΟΣ ΔΑΣΟΠΟΝΟΣ ΒΑΘΜΟΥ

ΕΥΘΥΜΙΑ ΓΟΡΓΟΛΗΣ
ΔΑΣΟΛΟΓΟΣ

Κλίμακα σχεδίου 1:2500 | *Έτος μελέτης :* ΣΕΠΤΕΜΒΡΙΟΣ 2018

Τ-1

Ο ΜΗΧΑΝΙΚΟΣ