Αποσπασμα χαρτη 9530/1 κλιμακα 1/5000

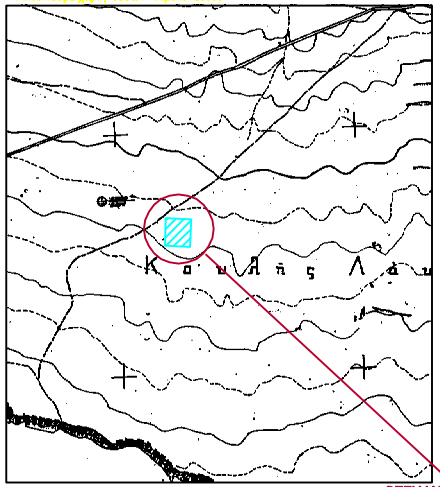

ΑΠΟΣΠΑΣΜΑ ΧΑΡΤΗ ΑΝΑΔΑΣΜΟΥ ΣΚΑΛΩΤΗΣ 1:5000

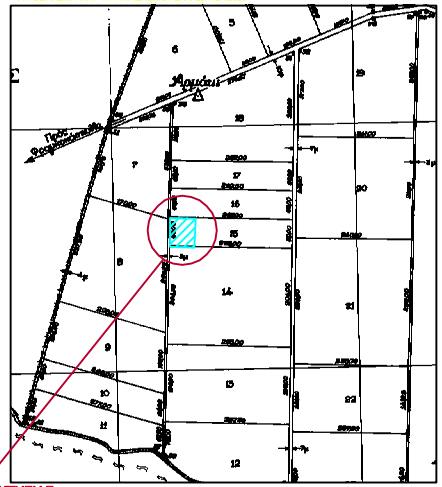

ΘΕΣΗ ΙΔΙΟΚΤΗΣΙΑΣ

ΑΠΟΣΠΑΣΜΑ ΔΟΡΥΦΟΡΙΚΗΣ ΑΠΕΙΚΟΝΙΣΗΣ ΜΕ ΤΗΝ ΘΕΣΗ ΤΟΥ ΑΚΙΝΗΤΟΥ

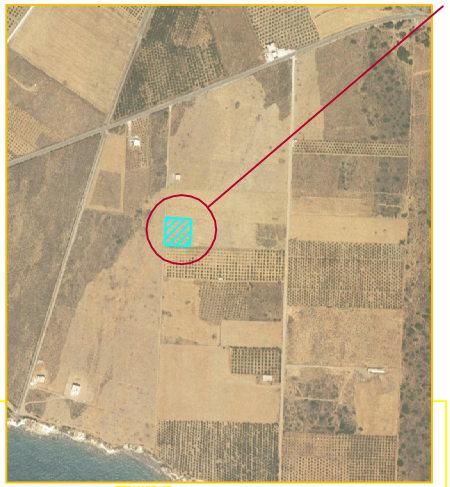

Πίνακας συντεταγμένων ΕΓΣΑ 87 και υπολογισμός εμβαδού χαθέτου Ακινήτου

σημ		x	y	x_i x_i+1	y_i y_i+1	(x_i x_i+1 - y_i y_i+1)	Μήκος πλευρών	
1	1	523060,16	3856011,76	1.916.201,2666	-13,761	-26.376.438,016	1 - 2	52,7
2	2	523026,71	3856011,51	1.916.251,8123	-26,467	-50.308.876,778	2 - 3	56,7
3	3	523025,05	3855955,47	1.916.190,6667	0,265	298.809,214	3 - 4	53,2
4	4	523079,85	3855955,74	1.916.142,0000	13,761	27.722.000,011	4 - 1	60,0
				Σ=(x_i x_i+1 - y_i y_i+1)		6.156,029		
				Εμβαδόν Ε = Σ/2		3.079,47		

ΔΗΛΩΣΗ ΜΗ ΧΑΝΙΚΟΥ του Ν.651/77

Το αγροτεμάχιο με στοιχεία 1-2-3-4-1, εμβαδού 3.079,47 που απαιτείται στο παρόν τοπογραφικό διάγραμμα βρίσκεται στη θέση "Αρμάκι" εκτός οικισμού Σκαλωτής, Δήμου Σφακίων, Π.Ε. Χανίων και είναι εμβαδό μεγαλύτερης έκτασης.
Βρίσκεται εντός του ανιδάσμου Σκαλωτής και αποτελεί τμήμα του υπ' αριθμό 15 κληροτεμαχίου. Είναι εντός πυκνής πάτητα και εκτός ΖΟΕ και ΓΠΣ.
Τα όρια και οι ύψοροι υποδείχθηκαν από τον ιδιοκτήτη.

ΘΕΩΡΗΣΗ

Το παρόν τοπογραφικό διάγραμμα θεωρείται και επισυνάπτεται στο υπ' αριθμ. 8253/14-08-2019 έγγραφό μας του οποίου αποτελεί στο εξής αναπόσπαστο μέρος

Χανιά 14-08-2019 Ο Εισηγητής Ι.Φωτάκης	Χανιά 14-08-2019 Η Δ/ντρια Δασών Χανίων Πολ. Σκλαβάκη

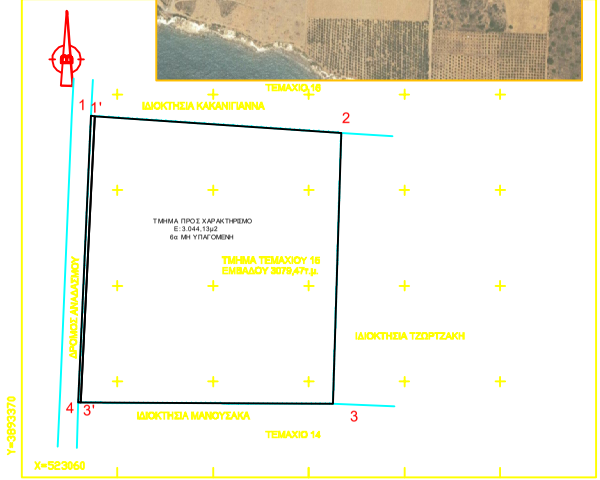

ΕΡΓΟΔΟΤΗΣ : ΤΖΩΡΤΖΑΚΗΣ ΙΩΣΗΦ

ΕΡΓΟ : ΑΔΕΙΑ ΕΓΚΑΤΑΣΤΑΣΗΣ ΚΤΗΝΟΤΡΟΦΙΚΗΣ ΜΟΝΑΔΑΣ

ΤΟΠΟΘΕΣΙΑ : ΘΕΣΗ "ΑΡΜΑΚΙ" ΤΜΗΜΑ ΤΕΜΑΧΙΟΥ 15 ΑΝΑΔΑΣΜΟΥ ΣΚΑΛΩΤΗΣ ΔΗΜΟΥ ΣΦΑΚΙΩΝ ΠΕ.ΧΑΝΙΩΝ

ΜΕΛΕΤΗΤΕΣ : ΠΟΛΑΚΗΣ ΜΑΡΚΟΣ πολ. μηχ

ΘΕΜΑ ΣΧΕΔΙΟΥ: ΤΟΠΟΓΡΑΦΙΚΟ ΔΙΑΓΡΑΜΜΑ

ΑΡΙΘΜΟΣ ΣΧΕΔΙΟΥ:

ΚΛΙΜΑΚΑ : 1:500

ΗΜΕΡΟΜΗΝΙΑ : ΙΟΥΛΙΟΣ 2019

ΥΠΟΓΡΑΦΗ - ΣΦΡΑΓΙΔΑ :