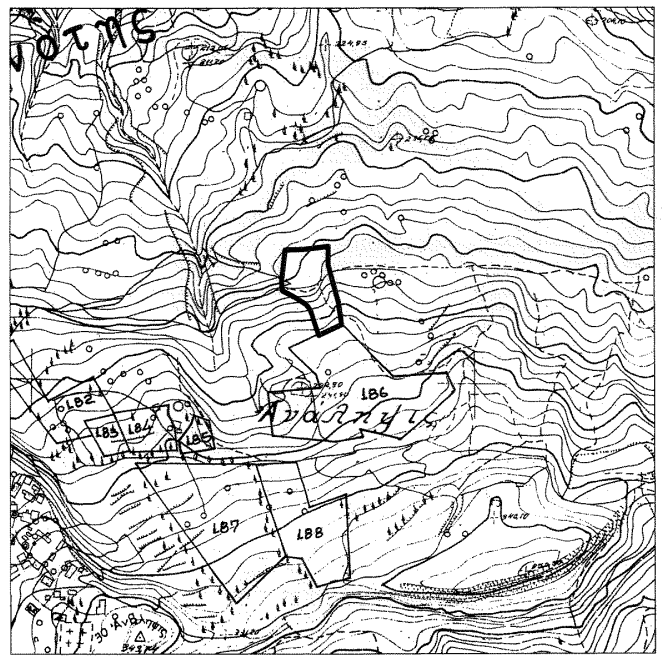

ΑΠΟΣΠΑΣΜΑ ΔΙΑΓΡΑΜΜΑΤΟΣ Γ.Υ.Σ. ΚΛ. 1/5000 (Φ.Χ.: ΑΜΑΛΙΑΔΑ 6262_7)

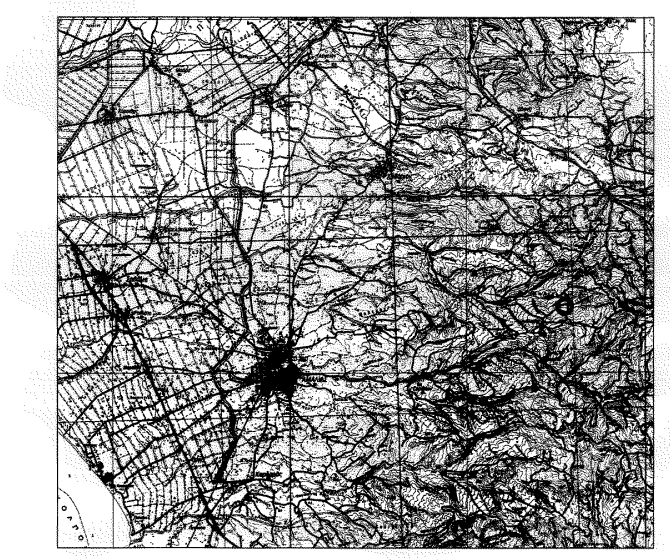

ΑΠΟΣΠΑΣΜΑ ΔΙΑΓΡΑΜΜΑΤΟΣ Γ.Υ.Σ. ΚΛ. 1/50.000 (Φ.Χ.: ΑΜΑΛΙΑΔΑ)

ΑΠΟΣΠΑΣΜΑ ΔΟΡΥΦΟΡΙΚΗΣ ΦΩΤΟΓΡΑΦΙΑΣ GOOGLE EARTH

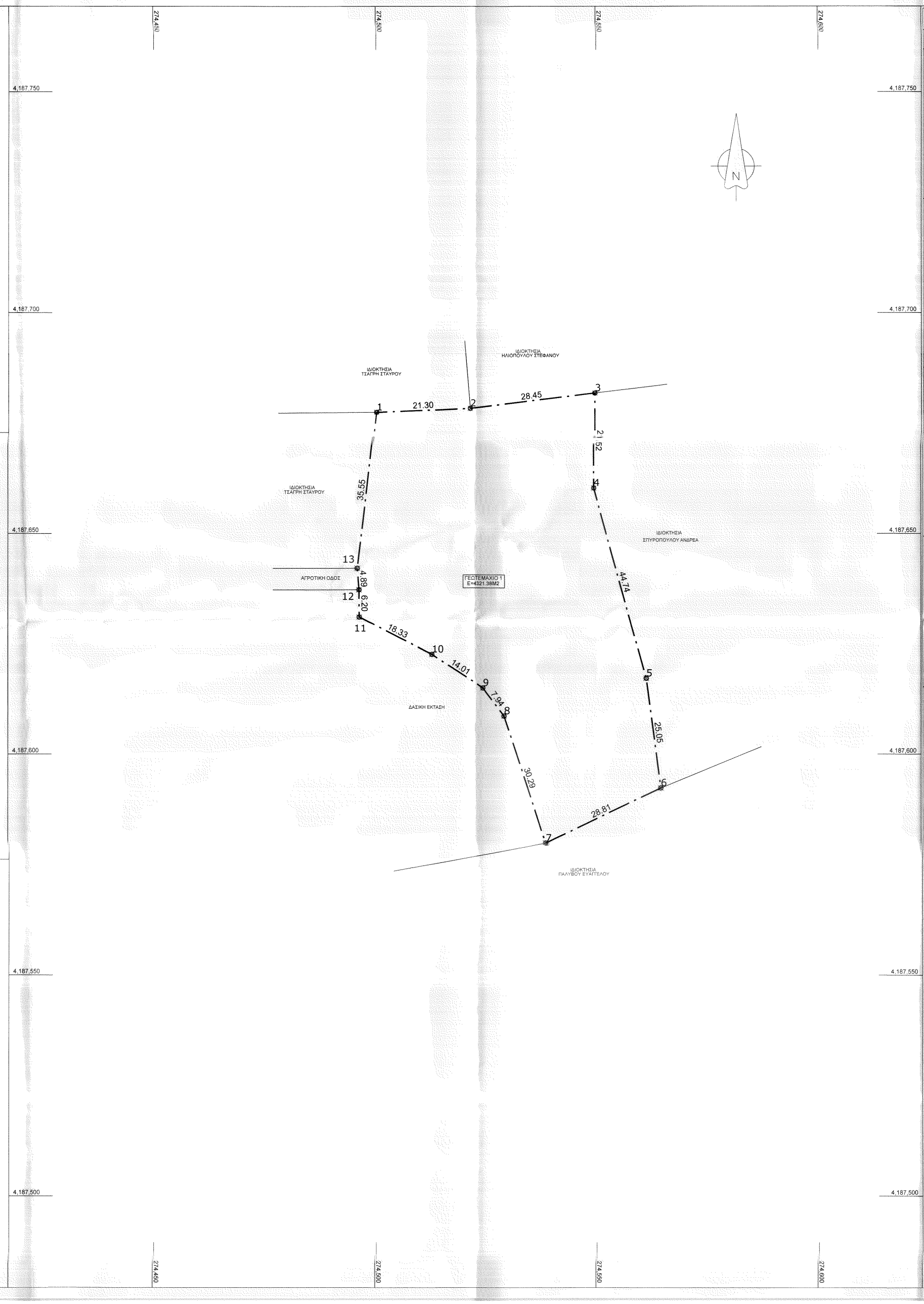
4,187,750
4,187,700
4,187,650
4,187,600
4,187,550
4,187,500
274,450
274,500
274,550
274,600
N
ΙΔΙΟΚΤΗΣΙΑ ΤΣΑΓΡΗ ΣΤΑΥΡΟΥ
ΙΔΙΟΚΤΗΣΙΑ ΗΛΙΟΠΟΥΛΟΥ ΣΤΕΦΑΝΟΥ
ΙΔΙΟΚΤΗΣΙΑ ΤΣΑΓΡΗ ΣΤΑΥΡΟΥ
ΙΔΙΟΚΤΗΣΙΑ ΣΠΥΡΟΠΟΥΛΟΥ ΑΝΔΡΕΑ
ΑΓΡΟΤΙΚΗ ΟΔΟΣ
ΓΕΩΤΕΜΑΧΙΟ 1
Ε=4321.38Μ2
ΔΑΣΙΚΗ ΕΚΤΑΣΗ
ΙΔΙΟΚΤΗΣΙΑ ΠΑΛΥΒΟΥ ΕΥΑΓΓΕΛΟΥ
1
2
3
4
5
6
7
8
9
10
11
12
13
21.30
28.45
21.52
44.74
25.05
28.81
30.29
7.94
14.01
18.33
6.20
4.89
35.55

ΔΗΛΩΣΕΙΣ

ΔΗΛΩΣΗ ΜΗΧΑΝΙΚΟΥ (Ν.651/77)

Δηλώνω σύμφωνα με το νόμο ότι το Γεωτεμάχιο 1, όπως περιγράφεται στον παρόν τοπογραφικό διάγραμμα βρίσκεται εντός της ακτίνας 800μ. του στάσιμου οικισμού Ανάληψη (θέση "Πλατανάκου") της Τ.Κ.Γερακίου - Δ.Ε.Αμαλιάδας - Δ.Ήλιδας και είναι άρτιο και μή οικοδομήσιμο με την επιφύλαξη της έκδοσης Τελεσίδικης Πράξης Χαρακτηρισμού Δασαρχείου περί μή δασικής εκτάσεως.

- Ο ΜΗΧΑΝΙΚΟΣ -

ΕΜΒΑΔΟΝ ΓΕΩΤΕΜΑΧΙΟΥ "1": Ε(1,2,3...,11,12,13,1) = 4321.38μ2.

ΠΑΡΑΤΗΡΗΣΕΙΣ:

1.Το διάγραμμα είναι ενταγμένο στο κρατικό σύστημα συντεταγμένων ΕΓΣΑ'87

2.Οι διαστάσεις και το εμβαδόν υπολογίστηκαν αναλυτικά από τις συν/νες των κορυφών

3.Η εξάρτηση από το ΕΓΣΑ'87 πραγματοποιήθηκε με σύστημα GPS και κάνοντας χρήση του Δικτύου GNSS METRICANET.

- Ο ΜΗΧΑΝΙΚΟΣ -

ΔΗΛΩΣΗ ΙΔΙΟΚΤΗΤΗ (Ν.4030/2011)

Η κάτωθι υπογεγραμμένη Κότσιφα Ιωάννα δηλώνω ότι:
Τα όρια του Γεωτεμαχίου 1, που βρίσκεται στη θέση "Πλατανάκου" Τ.Κ.Γερακίου-Δ.Ε.Αμαλιάδας-Δ.Ήλιδας, υπεδείχθησαν επό εμένα.

-Η Δηλούσα-

Υ.Δ. του Ν.1599/1986 βάσει του ν.4483/17 'Αρθρο 142 παρ.4

Το ανωτέρω Γεωτεμάχιο 1, όπως περιγράφεται στο παρόν τοπογραφικό διάγραμμα βρίσκεται σε περιοχή εκτός ανάρτησης δασικών Χαρτών Ν.Ηλείας (ζώνη 800μ. στάσιμου οικισμού).

- Ο ΜΗΧΑΝΙΚΟΣ -

ΧΡΗΣΤΟΣ Δ. ΓΕΩΡΓΑΚΟΠΟΥΛΟΣ
ΔΙΠΛ. ΠΟΛΙΤΙΚΟΣ ΜΗΧΑΝΙΚΟΣ
ΕΘΝΙΚΟΥ ΜΕΤΣΟΒΙΟΥ ΠΟΛΥΤΕΧΝΕΙΟΥ
ΜΕΛΟΣ Τ.Ε.Ε. - ΑΡΙΘΜ. ΜΗΤΡΩΟΥ - 101893
ΕΛΛΗΣ & ΠΑΠΑΓΙΑΝΝΟΠΟΥΛΟΥ - ΑΜΑΛΙΑΔΑ Τ.Κ. 27200
ΤΗΛ. 26220 24885 - cgeorgak@hotmail.com
Α.Φ.Μ. 049232530 - Δ.Ο.Υ. ΑΜΑΛΙΑΔΑΣ

ΣΥΝΤΕΤΑΓΜΕΝΕΣ ΚΟΡΥΦΩΝ ΓΕΩΤΕΜΑΧΙΟΥ
ΕΓΣΑ'87

κορ.	τετμημένη Χ (μ.)	τεταγμένη Υ (μ.)	πλευρά (σε μ.)
1	274500.188	4187677.448	1-2=21.3
2	274521.473	4187678.364	2-3=28.45
3	274549.709	4187681.818	3-4=21.52
4	274549.721	4187660.301	4-5=44.74
5	274561.531	4187617.149	5-6=25.05
6	274564.793	4187592.315	6-7=28.81
7	274538.83	4187579.82	7-8=30.29
8	274529.36	4187608.59	8-9=7.94
9	274524.6	4187614.94	9-10=14.01
10	274512.84	4187622.55	10-11=18.33
11	274496.61	4187631.06	11-12=6.2
12	274496.549	4187637.255	12-13=4.89
13	274496.176	4187642.127	13-1=35.55
1	274500.188	4187677.448	

Εμβαδόν	Μήκος περιμέτρου
Ε=4321.38τ.μ.	Π=287.05μ.

ΥΠΟΜΝΗΜΑ ΤΟΠΟΓΡΑΦΙΚΟΥ

─	Περίγραμμα κτιρίου	━	όριο ιδιοκτησίας
↯	κολώνα ΔΕΗ	-×-×-×-	συρματοπερίφραξη
T	κολώνα ΟΤΕ	▨	φρεάτιο
✿	Δένδρο	Ψ	στύλος φωτισμού
		⫽⫽⫽	τάφρος
△	φωτογραφική λήψη	⫽⫽⫽	πρανές

ΧΡΗΣΤΟΣ Δ.ΓΕΩΡΓΑΚΟΠΟΥΛΟΣ
ΔΙΠΛΩΜΑΤΟΥΧΟΣ ΠΟΛΙΤΙΚΟΣ ΜΗΧΑΝΙΚΟΣ ΕΜΠ
ΑΘΑΝΑΣΙΟΣ Σ.ΦΟΥΝΤΑΣ
ΔΙΠΛΩΜΑΤΟΥΧΟΣ ΠΟΛΙΤΙΚΟΣ ΜΗΧΑΝΙΚΟΣ Π.Πατρών

ΕΛΛΗΣ & ΠΑΠΑΓΙΑΝΝΟΠΟΥΛΟΥ - ΑΜΑΛΙΑΔΑ
ΤΗΛ.2622024885-6973204720

ΤΕΧΝΙΚΟ ΓΡΑΦΕΙΟ
ΜΕΛΕΤΩΝ

ΜΕΛΕΤΗ - ΕΠΙΒΛΕΨΗ - ΚΑΤΑΣΚΕΥΗ
ΤΟΠΟΓΡΑΦΙΚΕΣ ΜΕΛΕΤΕΣ

ΕΡΓΟΔΟΤΗΣ	ΚΟΤΣΙΦΑ ΙΩΑΝΝΑ
ΕΡΓΟ	ΤΟΠΟΓΡΑΦΙΚΟ ΔΙΑΓΡΑΜΜΑ
ΘΕΣΗ	θεση "ΠΛΑΤΑΝΑΚΟΥ"-ΑΝΑΛΗΨΗ-Τ.Κ.ΓΕΡΑΚΙΟΥ -Δ.Ε.ΑΜΑΛΙΑΔΑΣ - Δ.ΗΛΙΔΑΣ
ΣΥΣΤΗΜΑ ΑΝΑΦΟΡΑΣ	ΕΛΛΗΝΙΚΟ ΓΕΩΔΑΙΤΙΚΟ ΣΥΣΤΗΜΑ ΑΝΑΦΟΡΑΣ (Ε.Γ.Σ.Α. '87)
ΥΨΟΜΕΤΡΙΚΗ ΑΦΕΤΗΡΙΑ	-

ΤΟΠΟΓΡΑΦΙΚΟ ΔΙΑΓΡΑΜΜΑ

ΑΡ. ΣΧΕΔΙΟΥ
Τ/1

ΚΛΙΜΑΚΑ: **1 /** *500*   ΙΣΟΔΙΑΣΤΑΣΗ: - m

ΧΡΟΝΟΣ: **15 ΑΠΡΙΛΙΟΥ 2019**

ΜΕΛΕΤΗΤΗΣ

ΕΛΕΓΧΟΣ

ΘΕΩΡΗΣΗ
Θεωρείται το παρόν τοπογραφικό διάγραμμα το οποίο και αποτελεί αναπόσπαστο τμήμα της υπ' αριθ. 338150 πράξης Χαρακτηρισμού μας ως έχει ~~ή με τις αναφερόμενες παρατηρήσεις~~.
Αμαλιάδα 22-10-2019
Ο
Προϊστάμενος Δασαρχείου Αμαλιάδας

Θωμόπουλος Διονύσιος
Δασολόγος με βαθμό Α'