

ΕΝΔΕΙΚΤΙΚΕΣ ΦΩΤΟΓΡΑΦΙΕΣ ΙΔΙΟΚΤΗΣΙΑΣ
(Σύμφωνα με το Ν. 4030/11 ΜΕ ΦΕΚ 249/25-11-11)

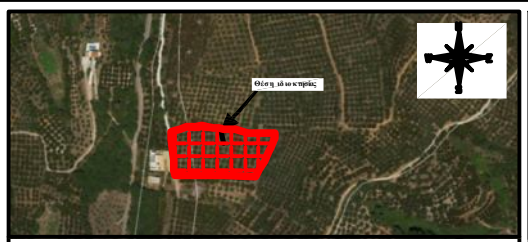

ΑΠΟΣΠΑΣΜΑ ΑΕΡΟΦΩΤΟΓΡΑΦΙΑΣ
(GOOGLE EARTH) (Σύμφωνα με το Ν. 4030/11 ΜΕ ΦΕΚ 249/25-11-11)

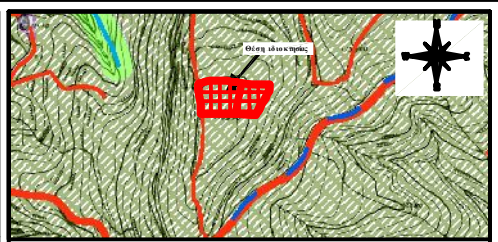

ΑΠΟΣΠΑΣΜΑ ΧΑΡΤΗ ΣΧΟΑΠ ΠΛΑΤΑΝΙΑ ΧΡΗΣΗΣ ΓΗΣ
ΚΛΙΜΑΚΑ 1:5000

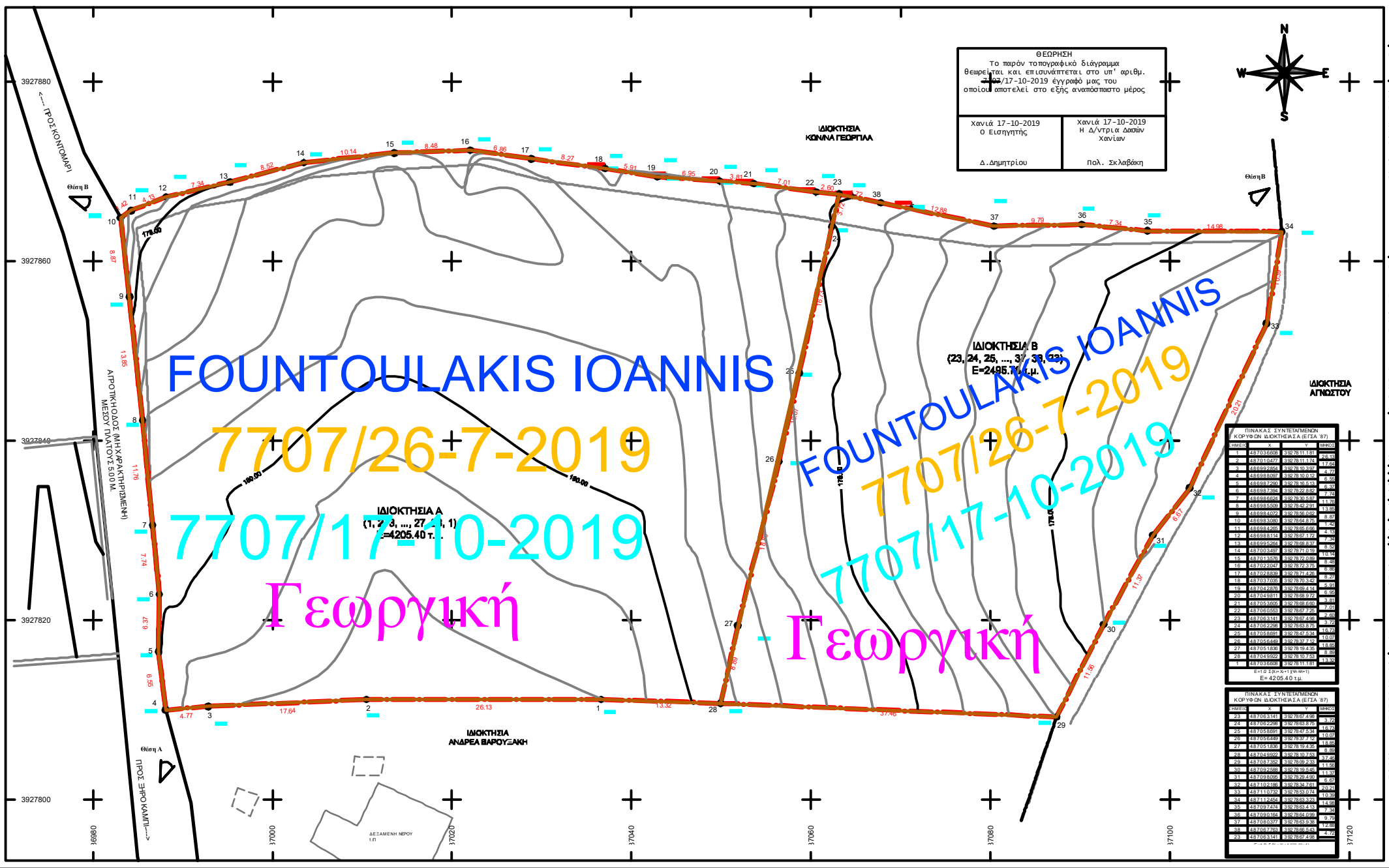

ΘΕΩΡΗΣΗ

Το παρόν τοπογραφικό διάγραμμα θεωρείται και επισυνάπτεται στο υπ' αριθμ. 7707/17-10-2019 έγγραφό μας του οποίου αποτελεί στο εξής αναπόσπαστο μέρος

Χανιά 17-10-2019 Ο Εισηγητής Δ.Δημητρίου	Χανιά 17-10-2019 Η Δ/ντρια Δασών Χανίων Πολ. Σκλαβάκη

ΑΠΟΣΠΑΣΜΑ ΠΙΝΑΚΙΔΑΣ ΓΥΣ 9406/1
ΚΛΙΜΑΚΑ 1:5000

ΑΦΟΙ ΜΑΖΑΝΑΚΗ ΟΕ
ΤΕΧΝΙΚΗ / ΚΑΤΑΣΚΕΥΑΣΤΙΚΗ ΕΤΑΙΡΕΙΑ

ΤΕΧΝΙΚΗ ΕΤΑΙΡΕΙΑ
ΑΦΟΙ ΜΑΖΑΝΑΚΗ Ο.Ε.
Α.Μ. ΤΕΕ 17991
ΑΝΑΓΝΩΣΤΟΥ ΓΟΓΩΝΗ 19
ΧΑΝΙΑ
ΤΗΛ. 2821088069 - 6973774576

ΜΕΛΕΤΗΤΗΣ
ΜΑΖΑΝΑΚΗΣ Ι. ΓΕΩΡΓΙΟΣ
ΠΟΛ. ΜΗΧ. Ε.Μ.Π. MSc
ΥΠ. ΔΙΔΑΚΤΟΡ ΠΟΛΥΤΕΧΝΕΙΟΥ ΚΡΗΤΗΣ
Α.Μ. ΤΕΕ: 130382
ΤΗΛ. 2821088069 - 6973774576

ΕΡΓΟΔΟΤΗΣ	ΦΟΥΝΤΟΥΛΑΚΗΣ ΙΩΑΝΝΗΣ
ΕΡΓΟ	ΤΟΠΟΓΡΑΦΙΚΗ ΑΠΟΤΥΠΩΣΗ
ΔΙΕΥΘΥΝΣΗ	ΕΚΤΟΣ ΟΙΚΙΣΜΟΥ ΚΑΤΩ ΤΩΝ 2000 ΚΑΤΟΙΚΩΝ ΞΗΡΟΚΑΜΠΙ ΠΛΑΤΑΝΙΑ ΘΕΣΗ ΜΑΤΣΙΠΕΡΙΑΝΝΑ

ΘΕΜΑ				ΕΜΒΑΔΟΝ	
	ΤΟΠΟΓΡΑΦΙΚΟ ΔΙΑΓΡΑΜΜΑ				E_A=4205.40 τ.μ. E_B=2495.78 τ.μ.
ΑΡ. ΣΧΕΔΙΟΥ	A.1	ΚΛΙΜΑΚΑ	1/200	ΙΣΟΫΨΕΙΣ	2.00 m 0.40 m

ΗΜΕΡΟΜΗΝΙΑ: 18/12/2017

ΣΦΡΑΓΙΔΑ | ΘΕΩΡΗΣΗ