



ΕΛΛΗΝΙΚΗ ΔΗΜΟΚΡΑΤΙΑ
ΑΠΟΚΕΝΤΡΩΜΕΝΗ ΔΙΟΙΚΗΣΗ
ΠΕΛ/ΣΟΥ-ΔΥΤ.ΕΛΛΑΔΟΣ-ΙΟΝΙΟΥ
ΓΕΝ. Δ/ΝΣΗ ΔΑΣΩΝ & ΑΓΡ. ΥΠΟΘΕΣΕΩΝ
ΔΙΕΥΘΥΝΣΗ ΔΑΣΩΝ ΑΙΤΩΛ/ΝΙΑΣ
ΔΑΣΑΡΧΕΙΟ ΜΕΣΣΟΛΟΓΓΙΟΥ

**ΑΠΟΤΥΠΩΣΗ ΘΕΣΗΣ
ΠΡΑΞΗΣ ΧΑΡΑΚΤΗΡΙΣΜΟΥ ΕΚΤΑΣΗΣ
ΣΥΜΦΩΝΑ ΜΕ ΤΟ ΑΡ. 14. ν.998/1979**

συνοδεύει την διαδικτυακή ανάρτηση της πράξης στη ΔΙΑΥΓΕΙΑ
και στον ειδικό διαδικτυακό τόπο dr.yreka.gr
σύμφωνα με την αρ. 115198/5538/6-10-2014 ΚΥΑ
(ΦΕΚ/Β/2640/2014)

Στοιχεία έκτασης:

Δήμος: Ι.Π. Μεσολογγίου
Δημ. Ενότητα: Αιτωλικού
Τ/Δ Κοινότητα: Αγίου Ηλίας
Θέση: ΒΑΡΚΟ
Εμβαδόν: 9667,52 τετρ. μέτρα.
Υπόθεση: Πράξη Χαρακτηρισμού αρ.πρωτ.:224626 από 08/10/2019
Αίτηση: Ενεργειακή Κοινότητα Αένσας Συν. Π.Ε. .




Συνοδεύει αναπόσπαστα την διαδικτυακή ανάρτηση
Της αρ. πρ. 224626 από 08/10/2019 πράξης χαρακτηρισμού
Μεσολόγγι 08/10/2019

Θεόδωρος-Γεώργιος Φούντας
ΠΕΓ Δασολόγος με Α' βαθμό

ΧΑΡΤΟΓΡΑΦΙΚΟ ΥΠΟΒΑΘΡΟ: ΟΡΘΟΦΩΤΟΓΡΑΦΙΕΣ ΕΤΩΝ ΛΗΨΗΣ 2007-2009 ΤΗΣ ΚΤΗΜΑΤΟΛΟΓΙΟ Α.Ε.

ΠΙΝΑΚΑΣ ΣΥΝΤΕΤΑΓΜΕΝΩΝ-ΣΥΣΤΗΜΑ ΑΝΑΦΟΡΑΣ ΕΓΣΑ 87

Α/Α	Χ	Ψ
1	264495.889	4263562.760
2	264498.169	4263563.136
3	264511.270	4263559.869
4	264520.569	4263558.270
5	264529.500	4263557.899
6	264542.799	4263557.160
7	264549.709	4263556.769
8	264567.100	4263555.359
9	264575.609	4263551.879
10	264616.560	4263429.570
11	264584.300	4263429.680
12	264561.740	4263440.799
13	264534.379	4263454.289
14	264511.359	4263487.900

ΥΠΟΜΝΗΜΑ
 Μη Δασικής μορφής εκτάσεις
 Δασικής μορφής εκτάσεις
 εκτάσεις που απέχουμε του χαρακτηρισμού
ΚΛΙΜΑΚΑ 1:2000

