ΟΔΟΙΠΟΡΙΚΟ ΣΚΑΡΙΦΗΜΑ

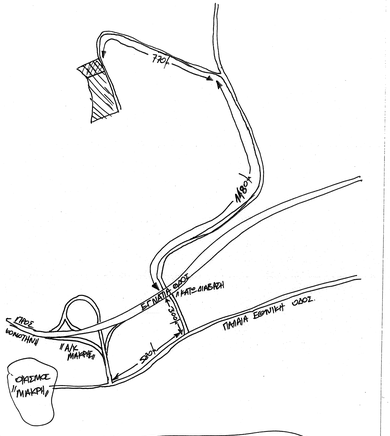


ΑΠΟΣΠΑΣΜΑ ΧΑΡΤΟΥ ΔΙΑΝΟΜΗΣ ΥΠΟΥΡΓΕΙΟΥ ΓΕΩΡΓΙΑΣ
ΚΛΙΜΑΞ 1 : 5000

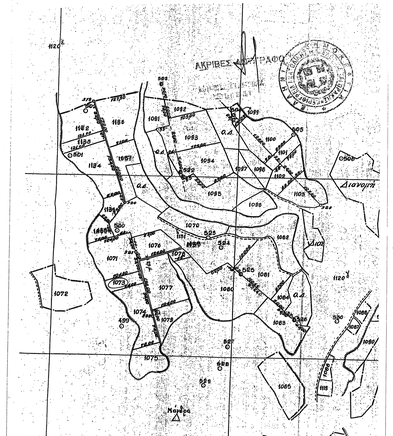


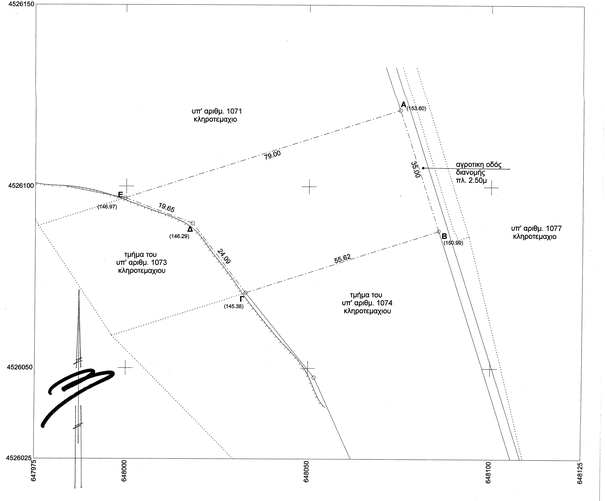


ΕΜΒΑΔΟΝ ΑΓΡΟΤΕΜΑΧΙΟΥ
ΥΠΟ ΣΤΟΙΧΕΙΑ (Α-Β-Γ-Δ-Ε-Α) = 2231,18 $M^2$.

Παρατηρήσεις :

1. Το τοπογραφικό διάγραμμα είναι εξαρτημένο από το κρατικό τριγωνομετρικό δίκτυο και οι συντεταγμένες του είναι αυτές του γεωδαιτικού συστήματος Ε.Γ.Σ.Α. '87.
2. Οι διαστάσεις και το εμβαδόν του αγροτεμαχίου υπολογίσθηκαν αναλυτικά από τις συνεταγμένες των κορυφών του.
3. Το υπό στοιχεία (Α-Β-Γ-Δ-Ε-Α) αγροτεμάχιο είναι τμήμα του υπ' αριθμ. 1073 κληροτεμαχίου της συμπληρωματικής Διανομής του έτους 1961, του Υπουργείου Γεωργίας στο αγρόκτημα «Μάκρη».
4. Για την εξάρτηση από το κρατικό τριγωνομετρικό δίκτυο χρησιμοποιήθηκε το τριγωνομετρικό σημείο της Γ.Υ.Σ. «Ομάς» με συνεταγμένες στο γεωδαιτικό σύστημα Ε.Γ.Σ.Α.'87 : Χ= 6491071,61 , Ψ= 4523531,60 , Η= 29,950.
   Οι μετρήσεις έγιναν με την χρήση G.P.S.

ΔΗΛΩΣΗ (Ν.651/77 & Ν.4315/14)

Ο υπογεγραμμένος δηλώνω υπεύθυνα ότι το υπό στοιχεία (Α-Β-Γ-Δ-Ε-Α) αγροτεμάχιο με εμβαδό 2231,18 $M^2$ , στο αγρόκτημα «Μάκρη», βρίσκεται σε περιοχή εκτός σχεδίου πόλεως και εκτός Γ.Π.Σ.

Το ανωτέρω αγροτεμάχιο δεν είναι άρτιο ούτε οικοδομήσιμο και δεν εμπίπτει στις διατάξεις των Ν.4315/14, περί εφαρμογών για τη και σε χρήμα.

Η ευρύτερη περιοχή έχει ενταχθεί στο Εθνικό Κτηματολόγιο και τελεί υπό καθεστώς κτηματογράφησης.

Επίσης ενάγ του αγροτεμαχίου δεν διέρχεται εναέρια γραμμή μεταφοράς ηλ/κου ρεύματος υψηλής τάσης Δ.Ε.Η., αγωγός φυσικού αερίου, ρέμα ή οδός προϋφισταμένη του 1923.

Εντός του αγροτεμαχίου δεν υπάρχουν δένδρα.

ο δηλών Μηχανικός

ΠΑΝΑΓΙΩΤΗΣ Γ. ΣΩΤΗΡΟΠΟΥΛΟΣ
ΑΡΧΙΜΗΧΑΝΙΚΟΣ ΤΟΠΟΓΡΑΦΟΣ ΜΗΧΑΝΙΚΟΣ
ΑΡ.ΜΗΧΑΝΙΚΟΥ (ΤΕΕ)
ΕΘΝΙΚΟΥ ΚΤΗΜΑΤΟΛΟΓΙΟΥ
Α.Μ. ΤΕΕ
Δ.Ο.Υ. ΑΛΕΞΑΝΔΡΟΥΠΟΛΗΣ
ΒΙΖΥΗΣ 32 , ΑΛΕΞΑΝΔΡΟΥΠΟΛΗ • ΤΗΛ.: 2551023785

ΔΗΛΩΣΗ ΙΔΙΟΚΤΗΤΗ (Ν.4030/2011)

Ο κάτωθι υπογράφων ιδιοκτήτης του αγροτεμαχίου υπό στοιχεία (Α-Β-Γ-Δ-Ε-Α) με εμβαδό 2231,18 $M^2$ , που βρίσκεται στο αγρόκτημα «Μάκρη» του Δήμου Αλεξανδρούπολης, δηλώνω υπεύθυνα ότι τα όρια του υποδείχθηκαν από εμένα και ευθύνομαι για την ακρίβειά τους.

ο δηλών

ΟΡΟΙ ΔΟΜΗΣΗΣ : (Π.Δ. 24-5-85 , Φ.Ε.Κ. 270Α'/31-5-85, αρθρο1), (Ν. 3212/24-12-2003 , Φ.Ε.Κ. 308Α'/31-12-2003).

ΕΚΤΟΣ ΣΧΕΔΙΟΥ – ΕΚΤΟΣ Γ.Π.Σ.
(Γενικές διατάξεις) :
Ελ. εμβαδόν : 4000,00 $M^2$,
αποστάσεις από τα όρια : 15,00μ,
μεγ. ποσοστό κάλυψης : 10%,
μεγ. συντελεστής δόμησης : 0,20,
μέγιστος αρ. ορόφων : 2 ,
μέγιστο ύψος 7,50 +1,20μ για στέγη,
κατά τα Λοιπά : Ν.4067/2012, Φ.Ε.Κ.79Α'/2012.

ΕΚΤΟΣ ΣΧΕΔΙΟΥ (Εγκατάσταση Φωτοβολταϊκών συστημάτων)
Αποστάσεις από τα όρια : 2,50μ για Hmax < 2,50μ,
5,00μ για Hmax > 2,50μ,

Μέγ. ποσοστό κάλυψης : 60%.

ΣΥΝΤΕΤΑΓΜΕΝΕΣ ΣΤΟ ΓΕΩΔΑΙΤΙΚΟ ΣΥΣΤΗΜΑ Ε.Γ.Σ.Α.'87 :

| Αρ.Σημ | Χ= | Υ= | Ω,Χ+Υ |
|---|---|---|---|
| A | 648074.82 | 4526121.13 | 35.00 |
| B | 648085.60 | 4526087.83 | 65.62 |
| Γ | 648032.68 | 4526070.71 | 24.00 |
| Δ | 648018.02 | 4526088.83 | 19.65 |
| E | 647999.06 | 4526096.80 | 79.00 |

Εμβαδό = 2231.18 $M^2$

| | |
|---|---|
| ΕΡΓΟΔΟΤΗΣ : | ΚΕΛΙΔΟΥ ΑΛΕΞΑΝΔΡΑ |
| ΜΕΛΕΤΗ : | ΑΠΟΤΥΠΩΣΗ ΑΓΡΟΤΕΜΑΧΙΟΥ |
| ΘΕΣΗ : | ΠΕΡΙΟΧΗ ΕΚΤΟΣ ΣΧΕΔΙΟΥ ΠΟΛΕΩΣ<br>ΑΓΡΟΚΤΗΜΑ "ΜΑΚΡΗ"<br>ΔΗΜΟΣ ΑΛΕΞΑΝΔΡΟΥΠΟΛΗΣ |
| ΜΕΛΕΤΗΤΗΣ : | ΠΑΝΑΓΙΩΤΗΣ Γ. ΣΩΤΗΡΟΠΟΥΛΟΣ<br>ΑΓΡΟΝΟΜΟΣ & ΤΟΠΟΓΡΑΦΟΣ ΜΗΧΑΝΙΚΟΣ<br>ΒΙΖΥΗΣ 32 , ΑΛΕΞΑΝΔΡΟΥΠΟΛΗ |
| ΘΕΜΑ ΣΧΕΔΙΟΥ : | ΤΟΠΟΓΡΑΦΙΚΟ ΔΙΑΓΡΑΜΜΑ — Τ1 |
| | ΚΛΙΜΑΞ 1 : 500 |
| | ΗΜΕΡΟΜΗΝΙΑ : ΙΟΥΛΙΟΣ 2019 |
| ΣΦΑΓΙΔΑ / ΥΠΟΓΡΑΦΗ | ΘΕΩΡΗΣΗ |

ΠΑΝΑΓΙΩΤΗΣ Γ. ΣΩΤΗΡΟΠΟΥΛΟΣ
ΑΡΧΙΜΗΧΑΝΙΚΟΣ ΤΟΠΟΓΡΑΦΟΣ ΜΗΧΑΝΙΚΟΣ
ΑΡ.ΜΗΧΑΝΙΚΟΥ (ΤΕΕ)
ΕΘΝΙΚΟΥ ΚΤΗΜΑΤΟΛΟΓΙΟΥ
Α.Μ. ΤΕΕ
Δ.Ο.Υ. ΑΛΕΞΑΝΔΡΟΥΠΟΛΗΣ
ΒΙΖΥΗΣ 32 , ΑΛΕΞΑΝΔΡΟΥΠΟΛΗ • ΤΗΛ.: 2551023785