



ΕΛΛΗΝΙΚΗ ΔΗΜΟΚΡΑΤΙΑ  
 ΑΠΟΚΕΝΤΡΩΜΕΝΗ ΔΙΟΙΚΗΣΗ  
 ΠΕΛ/ΣΟΥ-ΔΥΤ.ΕΛΛΑΔΟΣ-ΙΟΝΙΟΥ  
 ΓΕΝ. Δ/ΝΣΗ ΔΑΣΩΝ & ΑΓΡ. ΥΠΟΘΕΣΕΩΝ  
 ΔΙΕΥΘΥΝΣΗ ΔΑΣΩΝ ΑΙΤΩΛ/ΝΙΑΣ  
 ΔΑΣΑΡΧΕΙΟ ΜΕΣΣΟΛΟΓΓΙΟΥ

**ΑΠΟΤΥΠΩΣΗ ΘΕΣΗΣ  
 ΠΡΑΞΗΣ ΧΑΡΑΚΤΗΡΙΣΜΟΥ ΕΚΤΑΣΗΣ  
 ΣΥΜΦΩΝΑ ΜΕ ΤΟ ΑΡ. 14. ν.998/1979**

συνοδεύει την διαδικτυακή ανάρτηση της πράξης στη ΔΙΑΥΓΕΙΑ  
 και στον ειδικό διαδικτυακό τόπο dr.yreka.gr  
 σύμφωνα με την αρ. 115198/5538/6-10-2014 ΚΥΑ  
 (ΦΕΚ/Β/2640/2014)

**Στοιχεία έκτασης:**

Δήμος: Ι.Π.Μεσολογγίου  
 Δημ. Ενότητα: Ι.Π.Μεσολογγίου  
 Τ/Δ Κοινότητα: Μεσολογγίου  
 Θέση: ΝΕΑ ΥΔΡΑΓΩΓΕΙΑ  
 Εμβαδόν: 5810.12 τετρ. μέτρα.  
 Υπόθεση: Πράξη Χαρακτηρισμού αρ.πρωτ.:255595 από 12/11/2019  
 Αίτηση: Σιόλος Αντώνιος.




Συνοδεύει αναπόσπαστα την διαδικτυακή ανάρτηση  
 Της αρ. πρ. 255595 από 12/11/2019 πράξης χαρακτηρισμού  
 Μεσολόγγι 12/11/2019

Θεόδωρος-Γεώργιος Φούντας  
 ΠΕΓ Δασολόγος με Α' βαθμό

ΧΑΡΤΟΓΡΑΦΙΚΟ ΥΠΟΒΑΘΡΟ: ΟΡΘΟΦΩΤΟΓΡΑΦΙΕΣ ΕΤΩΝ ΛΗΨΗΣ 2007-2009 ΤΗΣ ΚΤΗΜΑΤΟΛΟΓΙΟ Α.Ε.

ΠΙΝΑΚΑΣ ΣΥΝΤΕΤΑΓΜΕΝΩΝ-ΣΥΣΤΗΜΑ ΑΝΑΦΟΡΑΣ ΕΓΣΑ 87

Α/Α	Χ	Ψ
A	274855.140	4252490.290
B	274911.450	4252466.780
Γ	274957.310	4252447.630
Δ	274952.593	4252439.865
E	274932.370	4252406.570
Z	274912.390	4252418.460
H	274872.520	4252440.210
Θ	274870.860	4252440.440
I	274868.460	4252438.370
K	274853.990	4252421.462
α	274814.352	4252438.259
β	274813.742	4252437.253
Φ	274813.141	4252437.608
Χ	274823.010	4252449.880
Ψ	274849.329	4252482.982
Ω	274852.850	4252487.410

ΥΠΟΜΝΗΜΑ  
 Μη Δασικής μορφής εκτάσεις  
 Δασικής μορφής εκτάσεις  
 εκτάσεις που απέχουμε του  
 χαρακτηρισμού  
**ΚΛΙΜΑΚΑ 1:2000**

