



ΕΛΛΗΝΙΚΗ ΔΗΜΟΚΡΑΤΙΑ
ΑΠΟΚΕΝΤΡΩΜΕΝΗ ΔΙΟΙΚΗΣΗ
ΠΕΛ/ΣΟΥ-ΔΥΤ.ΕΛΛΑΔΟΣ-ΙΟΝΙΟΥ
ΓΕΝ. Δ/ΝΣΗ ΔΑΣΩΝ & ΑΓΡ. ΥΠΟΘΕΣΕΩΝ
ΔΙΕΥΘΥΝΣΗ ΔΑΣΩΝ ΑΙΤΩΛ/ΝΙΑΣ
ΔΑΣΑΡΧΕΙΟ ΜΕΣΣΟΛΟΓΓΙΟΥ

**ΑΠΟΤΥΠΩΣΗ ΘΕΣΗΣ
ΠΡΑΞΗΣ ΧΑΡΑΚΤΗΡΙΣΜΟΥ ΕΚΤΑΣΗΣ
ΣΥΜΦΩΝΑ ΜΕ ΤΟ ΑΡ. 14. ν.998/1979**

συνοδεύει την διαδικτυακή ανάρτηση της πράξης στη ΔΙΑΥΓΕΙΑ
και στον ειδικό διαδικτυακό τόπο dr.yrreka.gr
σύμφωνα με την αρ. 115198/5538/6-10-2014 ΚΥΑ
(ΦΕΚ/Β/2640/2014)

Στοιχεία έκτασης:

Δήμος: Ι.Π.Μεσολογγίου
Δημ. Ενότητα: Ι.Π.Μεσολογγίου
Τ/Δ Κοινότητα: Μεσολογγίου
Θέση: ΝΕΑ ΥΔΡΑΓΩΓΕΙΑ
Εμβαδόν: 7270.15 τετρ. μέτρα.
Υπόθεση: Πράξη Χαρακτηρισμού αρ.πρωτ.:256360 από 12/11/2019
Αίτηση: Σιόλος Αντώνιος.




Συνοδεύει αναπόσπαστα την διαδικτυακή ανάρτηση
Της αρ. πρ. 256360 από 12/11/2019 πράξης χαρακτηρισμού
Μεσολόγγι 12/11/2019

Θεόδωρος-Γεώργιος Φούντας
ΠΕΓ Δασολόγος με Α' βαθμό

ΧΑΡΤΟΓΡΑΦΙΚΟ ΥΠΟΒΑΘΡΟ: ΟΡΘΟΦΩΤΟΓΡΑΦΙΕΣ ΕΤΩΝ ΛΗΨΗΣ 2007-2009 ΤΗΣ ΚΤΗΜΑΤΟΛΟΓΙΟ Α.Ε.

ΠΙΝΑΚΑΣ ΣΥΝΤΕΤΑΓΜΕΝΩΝ-ΣΥΣΤΗΜΑ ΑΝΑΦΟΡΑΣ ΕΓΣΑ 87

A/A	X	Ψ
A	274634.75	4252585.19
B	274725.07	4252546.05
Γ	274792.59	4252516.8
Δ	274786.427	4252506.69
E	274780.02	4252496.18
Z	274760.45	4252506.72
H	274745.841	4252479.185
Θ	274729.608	4252485.801
I	274725.42	4252488.878
Φ	274717.773	4252494.496
X	274698.877	4252505.604
Ψ	274677.177	4252517.721
Ω	274675.849	4252518.001
Σ	274617.862	4252551.97
T	274630.325	4252574.328
Υ	274634.23	4252581.33

ΥΠΟΜΝΗΜΑ
 Μη Δασικής μορφής εκτάσεις
 Δασικής μορφής εκτάσεις
 εκτάσεις που απέχουμε του χαρακτηρισμού
ΚΛΙΜΑΚΑ 1:2000

