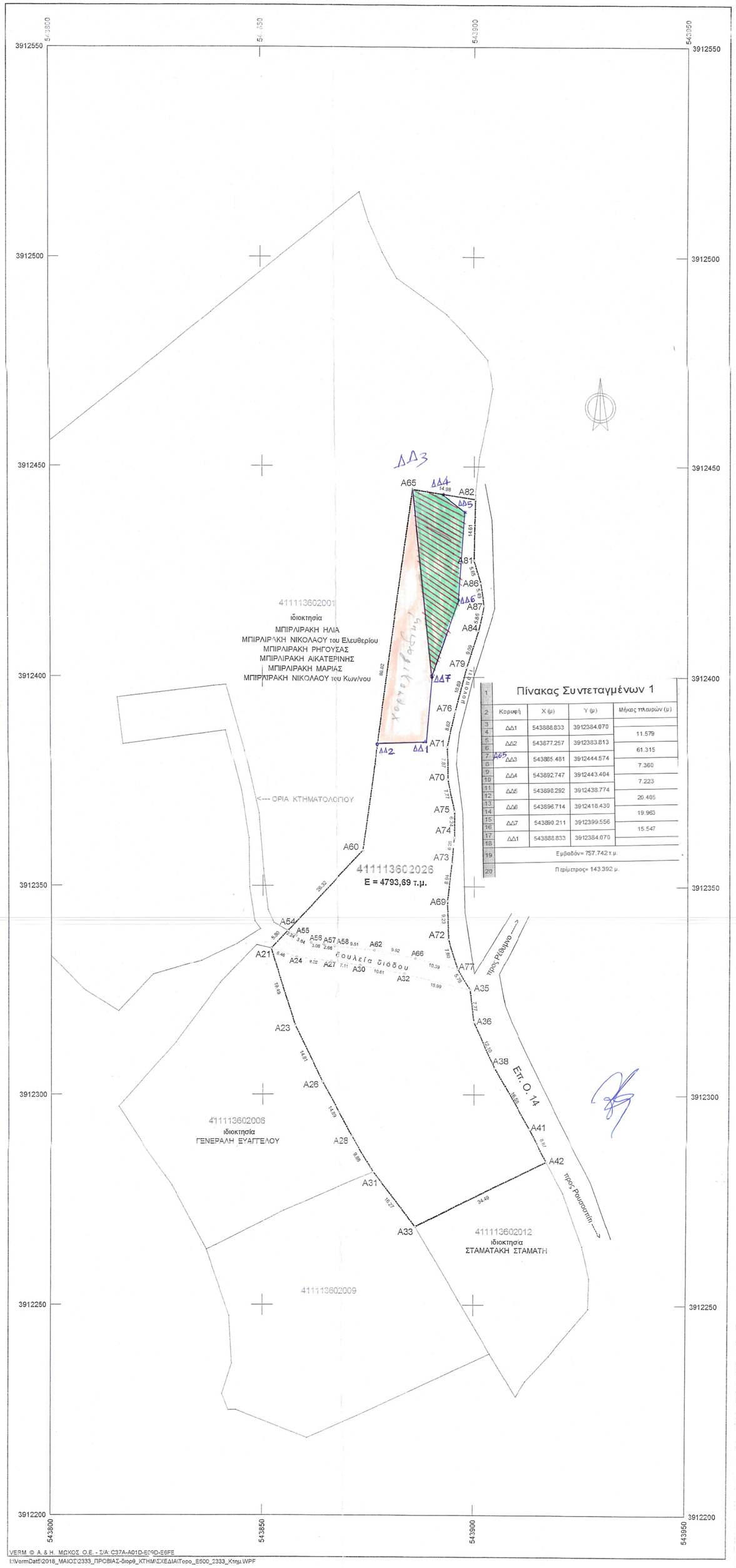

Πίνακας Συντεταγμένων 1				
	Κορυφή	Χ (μ)	Υ (μ)	Μήκος πλευρών (μ)
1	ΔΔ1	543888.833	3912384.070	
2	ΔΔ2	543877.257	3912383.813	11.579
3	ΔΔ3	543885.481	3912444.574	61.315
4	ΔΔ4	543892.747	3912443.404	7.360
5	ΔΔ5	543898.292	3912438.774	7.223
6	ΔΔ6	543896.714	3912418.430	20.405
7	ΔΔ7	543890.211	3912399.556	19.963
8	ΔΔ1	543888.833	3912384.070	15.547
9	Εμβαδόν= 757.742 τ.μ.			
10	Περίμετρος= 143.392 μ.			

VERM © A. & H. ΜΩΚΟΣ Ο.Ε. - Σ/Α: C37A-A01D-EC9D-E6FE
I:\VermData\2018_ΜΑΙΟΣ\2333_ΠΡΟΒΙΑΣ-διορθ_ΚΤΗΜ\ΣΧΕΔΙΑ\Topo_E500_2333_Ktmp.WPF

Συντεταγμένες ορίων									
Σημείο	X (m)	Y (m)	Σημείο	X (m)	Y (m)	Σημείο	X (m)	Y (m)	
A21	543871.273	3912333.054	A22	543872.726	3912333....	A23	543901.082	3912...	
A28	543871.273	3912290.033	A31	543879.337	3912281.544	A33	543886.290	3912269.999	
A35	543899.155	3912325.098	A36	543899.997	3912317.376	A38	543904.900	3912306.311	
A41	543912.998	3912291.881	A42	543917.152	3912284.048	A54	543855.914	3912339.258	
A60	543873.836	3912358.536	A65	543885.481	3912444.574	A69	543893.745	3912346.580	
A70	543893.745	3912375.532	A71	543893.745	3912383.400	A72	543894.015	3912337.356	
A73	543894.827	3912355.455	A74	543895.367	3912361.695	A75	543895.367	3912367.935	
A78	543895.638	3912391.811	A77	543896.214	3912330.076	A79	543898.359	3912402.351	
A81	543900.015	3912427.582	A82	543900.275	3912442.192	A84	543901.063	3912411.033	
A86	543901.804	3912422.157	A87	543902.416	3912416.731				

Γεωτεμάχιο 1, Σημ.: 29, Ε= 4793.69 m²												
A65	A82	A81	A86	A87	A84	A79	A76	A71	A70	A75	A74	
A73	A69	A72	A77	A35	A36	A38	A41	A42	A33	A31	A28	
A26	A23	A21	A54	A60								

ΔΗΛΩΣΗ ΜΗΧΑΝΙΚΟΥ (Ν. 651/77)

Δηλώνω σύμφωνα με το νόμο για το γεωτεμάχιο με στοιχεία A65-A82-A81-A86-A87-A84-A79-A76-A71-A70-A75-A74-A73-A69-A72-A77-A35-A36-A38-A41-A42-A33-A31-A28-A26-A23-A21-A54-A60-A65 ιδιοκτησίας των **ΠΡΟΒΙΑ ΜΕΡΩΠΗΣ σύζυγος Εμμ., ΠΡΟΒΙΑΣ ΑΝΔΡΕΑΣ του Εμμ. και ΠΡΟΒΙΑ ΜΑΡΙΑ του Εμμ.** με εμβαδόν **4.793,69 τ.μ.** που βρίσκεται στη θέση «Προφήτης Ηλίας» της κτηματικής περιφέρειας της Τοπικής Κοινότητας ΑΝΩΓΕΙΩΝ της Δημοτικής Ενότητας Ρεθύμνης του Δήμου Ρεθύμνης της Περιφερειακής Ενότητας Ρεθύμνης της Περιφέρειας Κρήτης και εκτός των ορίων των οικισμών του Δήμου, ότι:

- βρίσκεται εξ ολοκλήρου σε κτηματογραφημένη περιοχή, έχει λάβει ΚΑΕΚ **41 111 36 02 026** και είναι συμβατό, ως προς το σχήμα, τα όρια και το εμβαδόν του ακινήτου, σύμφωνα με τα οριζόμενα στο άρθρο 13α του ν. 2664/1998.
- είναι άρτιο και οικοδομήσιμο σύμφωνα με τις ισχύουσες πολεοδομικές διατάξεις.
- Το ακίνητο βαρύνεται με δουλεία διόδου, που περιγράφεται με τα στοιχεία A54-A55-A56-A57-A58-A62-A66-A77-A35-A32-A30-A27-A24-A21-A54 εμβαδού 191,53 τ.μ., υπερ ακινήτου των νομικών προσώπων δημοσίου δικαίου με την επωνυμία Ενορία Ρουσσοσπιτίου – Αναγειρίων Ρεθύμνης και Ενορία Αγ. Γεωργίου Καλλιθέας Ρεθύμνης η οποία αναγνωρίστηκε με την υπ αριθμόν 62/2000 απόφαση του Ειρηνοδικείου Ρεθύμνης.
- βρίσκεται εκτός σχεδίου, εκτός ορίων οικισμού, εντός Ζ.Ο.Ε σε περιοχή με στοιχείο 2 (περιστασιακή ζώνη) και 3 (δασωμένη ζώνη), εκτός ΣΧΟΟΑΠ, εκτός ζώνης Natura 2000 και εντός ΓΠΣ σε περιοχή με στοιχείο 'ΠΕΠ2', 'ΠΕΠ5' και 'Επεκτάσεις/ΠΕΡΠΟ'.
- δεν εμπίπτει στις διατάξεις του νόμου 1337/83 και δεν οφείλει εισφορές σε γη και χρήμα.
- εντός του γεωτεμαχίου δε διέρχονται εναέριες γραμμές μεταφοράς υψηλής τάσης της ΔΕΗ, εγγυός φυσικού αερίου, οδός προϋφιστάμενη του 1923.
- εντός του γεωτεμαχίου υπάρχουν δέντρα αλλά όχι κατά μήκος του προσάπου του.
- εντός αυτού ή σε απόσταση μικρότερη των 20 μ. από αυτό δεν διέρχεται ρέμα.
- η απόσταση του γεωτεμαχίου από τη θάλασσα είναι άνω του 1,0 χλμ.

Ο μηχανικός

ΓΕΩΡΓΙΟΣ ΝΙΚ. ΦΑΝΟΥΡΓΑΚΗΣ ΤΟΠΟΓΡΑΦΟΣ ΜΗΧΑΝΙΚΟΣ Ε.Μ.Π.

ΟΡΟΙ ΔΟΜΗΣΗΣ

ΕΚΤΟΣ ΟΡΙΩΝ ΟΙΚΙΣΜΟΥ
Π.Δ 24.05.1985 (ΦΕΚ 270Δ/31.05.1985) & Ν. 3212 (ΦΕΚ 308Α/31.12.2003)
ΓΠΣ. ΡΕΘΥΜΝΟΥ
Απόφ. 2198/13 Γ.Γ. Αποκ. Διοίκ. (ΦΕΚ 348/ΑΑΠ/1-10-2013)
ΖΟΕ
Π.Δ 25-06-1987 (ΦΕΚ 720 Δ της 31-07-1987)
Π.Δ 08-06-1989 (ΦΕΚ 394 Δ της 16-06-1989)

Αρτιότητα κατά κανόνα: 4.000 τ.μ. – Πρόσωπο 25 μ.

(ΟΡΟΙ ΔΟΜΗΣΗΣ ΓΙΑ ΚΑΤΟΙΚΙΑ)

Δόμηση:	200 + (Ε-4000)x0,02
Κάλυψη:	10%, max όσο η δόμηση (άρθρο 6 παρ. 1)
Ύψος κτίσματος:	7,50 μ. (δύο όροφοι) + 1,20 μ. για στέγη, 4,00 μ. για ισόγεια κτίσματα
Ελάχιστες αποστάσεις κτίσματος από τα όρια:	15,0 μ.

ΔΗΛΩΣΗ ΙΔΙΟΚΤΗΤΗ (Ν. 4030/2011)

Οι κάτωθι υπογεγραμμένοι **ΠΡΟΒΙΑ ΜΕΡΩΠΗ σύζυγος Εμμ., ΠΡΟΒΙΑΣ ΑΝΔΡΕΑΣ του Εμμ. και ΠΡΟΒΙΑ ΜΑΡΙΑ του Εμμ.** δηλώνουμε ότι τα αρχικά και υλοποιημένα όρια του γεωτεμαχίου με στοιχεία A65-A82-A81-A86-A87-A84-A79-A76-A71-A70-A75-A74-A73-A69-A72-A77-A35-A36-A38-A41-A42-A33-A31-A28-A26-A23-A21-A54-A60-A65και με εμβαδόν **4.793,69 τ.μ.** που βρίσκεται στη θέση «Προφήτης Ηλίας» της κτηματικής περιφέρειας της Τοπικής Κοινότητας ΑΝΩΓΕΙΩΝ της Δημοτικής Ενότητας Ρεθύμνης του Δήμου Ρεθύμνης της Περιφερειακής Ενότητας Ρεθύμνης της Περιφέρειας Κρήτης και εκτός των ορίων των οικισμών του Δήμου, υποδείχθηκαν από εμάς, και ευθυνόμαστε για την ακρίβεια των δηλουμένων ορίων του γεωτεμαχίου και για την ύπαρξη και την αιτία του δικαιώματός μας να ζητήσουμε την έκδοση πολεοδομικής άδειας.

Οι Δηλούντες

ΕΜΒΑΔΟΝ ΓΕΩΤΕΜΑΧΙΟΥ :

Ε **A65-A82-A81-A86-A87-A84-A79-A76-A71-A70-A75-A74-A73-A69-A72-A77-A35-A36-A38-A41-A42-A33-A31-A28-A26-A23-A21-A54-A60-A65 = 4.793,69 τ.μ.**

ΠΑΡΑΤΗΡΗΣΕΙΣ :

1. Το διάγραμμα είναι ανταμέσο στο κρατικό σύστημα συντεταγμένων ΕΓΣΑ' 87
2. Οι διαστάσεις και το εμβαδόν υπολογίστηκαν αναλυτικά απο τις συντεταγμένες των κορυφών
3. Η εξάρτηση από το ΕΓΣΑ' 87 πραγματοποιήθηκε με σύστημα GPS και κάνοντας χρήση του Ελληνικού Συστήματος Εντοπισμού HEPOS

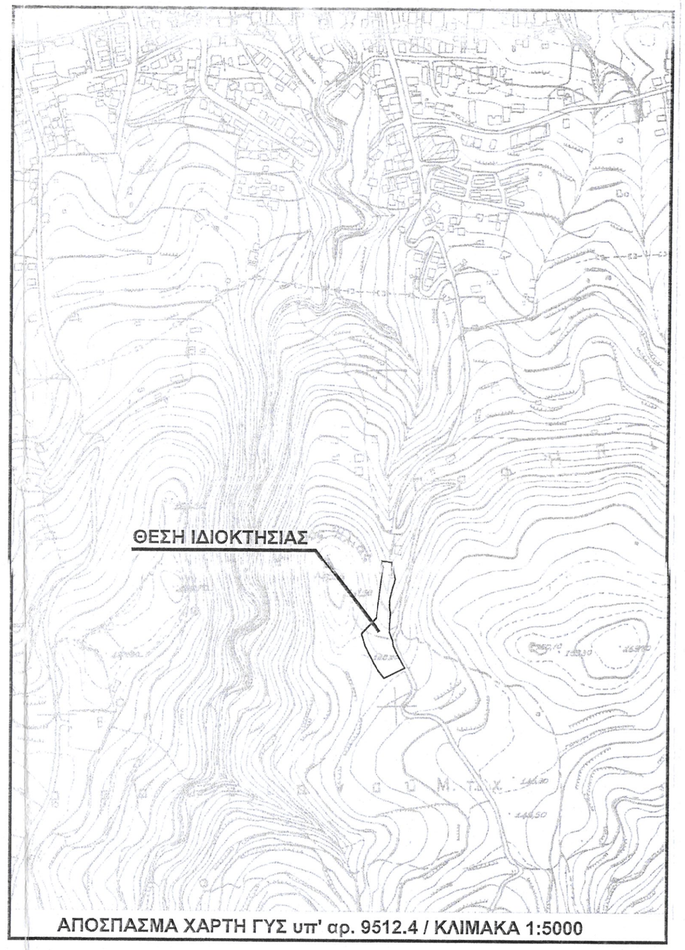

ΑΠΟΣΠΑΣΜΑ ΧΑΡΤΗ ΓΥΣ υπ' αρ. 9512.4 / ΚΛΙΜΑΚΑ 1:5000

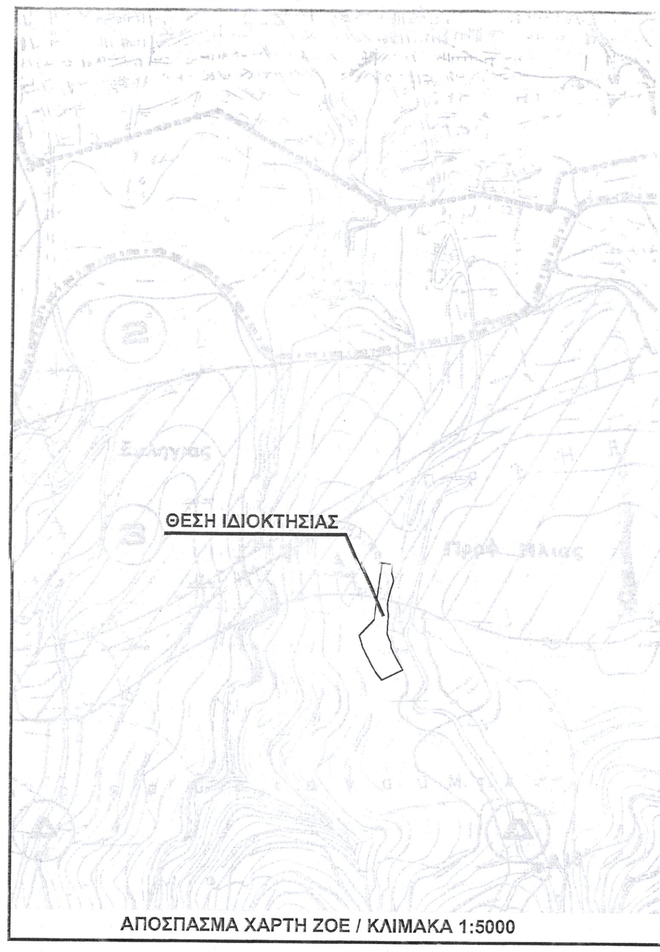

ΑΠΟΣΠΑΣΜΑ ΧΑΡΤΗ ΖΟΕ / ΚΛΙΜΑΚΑ 1:5000

ΑΠΟΣΠΑΣΜΑ ΟΡΘΟΦΩΤΟΧΑΡΤΗ ΚΤΗΜΑΤΟΛΟΓΙΟΥ / ΚΛΙΜΑΚΑ 1:5000

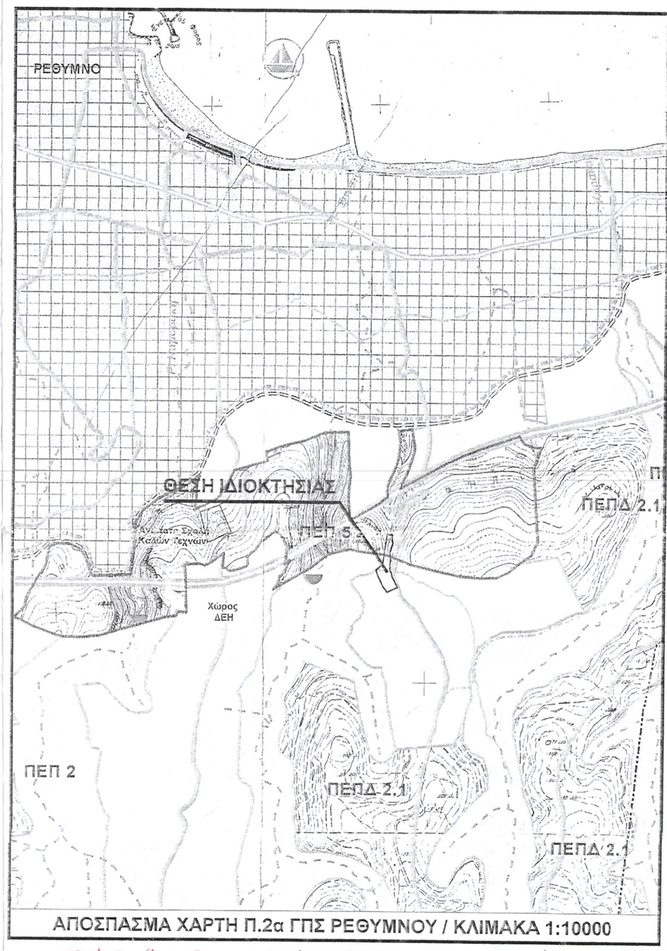

ΑΠΟΣΠΑΣΜΑ ΧΑΡΤΗ Π.2α ΓΠΣ ΡΕΘΥΜΝΟΥ / ΚΛΙΜΑΚΑ 1:10000

ΣΧΕΔΙΟ ΑΡΧΕΙΟΥ

Ο ΕΝΕΡΓΗΣΑΣ ΤΗΝ ΑΣΚΟΨΙΑ
Ειρήνη Εμ. Κατσουγκί
MSc Δασολόγος Γ

ΓΕΩΡΓΙΟΣ ΝΙΚ. ΦΑΝΟΥΡΓΑΚΗΣ ΤΟΠΟΓΡΑΦΟΣ ΜΗΧΑΝΙΚΟΣ Ε.Μ.Π.

Ορκωτή Δ.Η.Μ. 5225
Ελληνική Δημοκρατία
Νομός Ρεθύμνου
Χριστίνα Καρπολάκη
Αρ. Δικολόγος

Τεχνικό Γραφείο Μελετών ΓΕΩΡΓΙΟΣ ΦΑΝΟΥΡΓΑΚΗΣ ΤΟΠΟΓΡΑΦΟΣ ΜΗΧΑΝΙΚΟΣ Ε.Μ.Π.	Μπακάλου 8 Ρέθυμνο Τηλ. 28310 27384 fax: 2831026538	ΚΛΙΜΑΚΑ 1:500 Ισοδιάσταση
ΘΕΜΑ	ΤΟΠΟΓΡΑΦΙΚΟ ΔΙΑΓΡΑΜΜΑ	
ΕΡΓΟ		ΠΡΟΒΟΛΙΚΟ ΣΥΣΤΗΜΑ ΕΓΣΑ '87
ΘΕΣΗ	"Προφήτης Ηλίας" Δήμου Ρεθύμνης	
ΕΡΓΟΔΟΤΗΣ	ΠΡΟΒΙΑ ΜΕΡΩΠΗ, ΠΡΟΒΙΑΣ ΑΝΔΡΕΑΣ, ΠΡΟΒΙΑ ΜΑΡΙΑ	ΑΡ. ΣΧΕΔΙΟΥ 2333_Κτημ
ΗΜΕΡΟΜΗΝΙΑ	ΜΑΙΟΣ 2018	