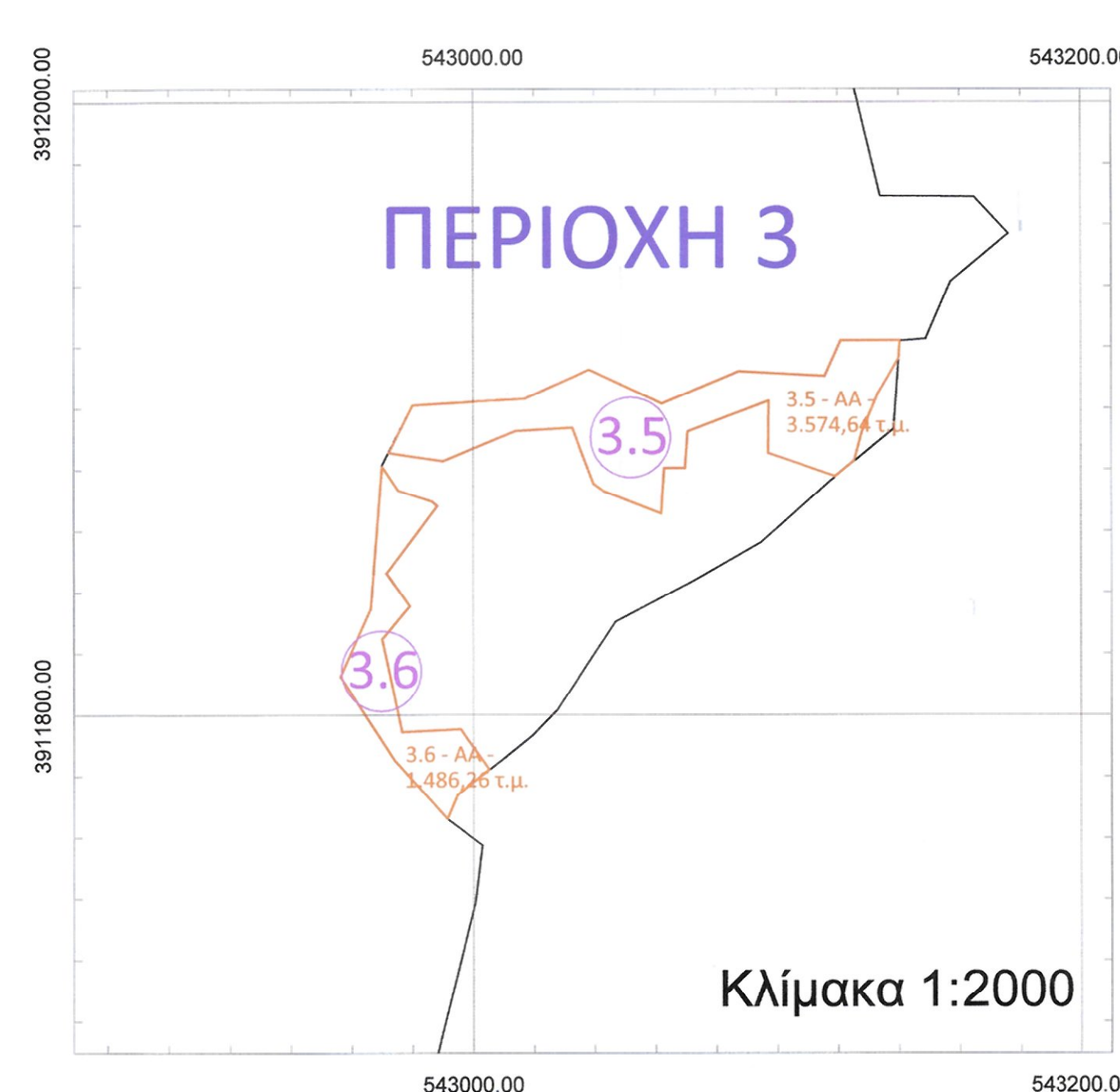
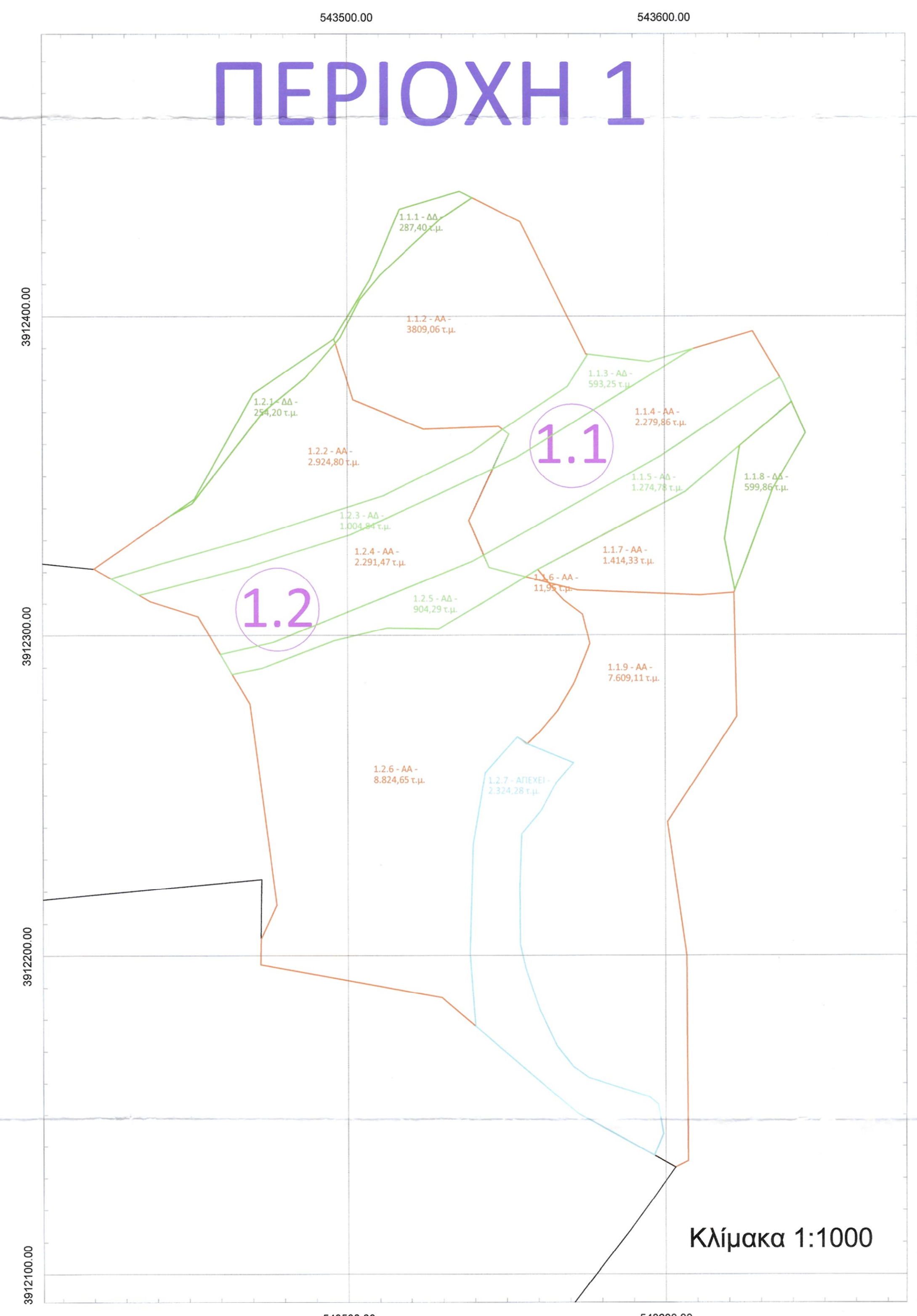
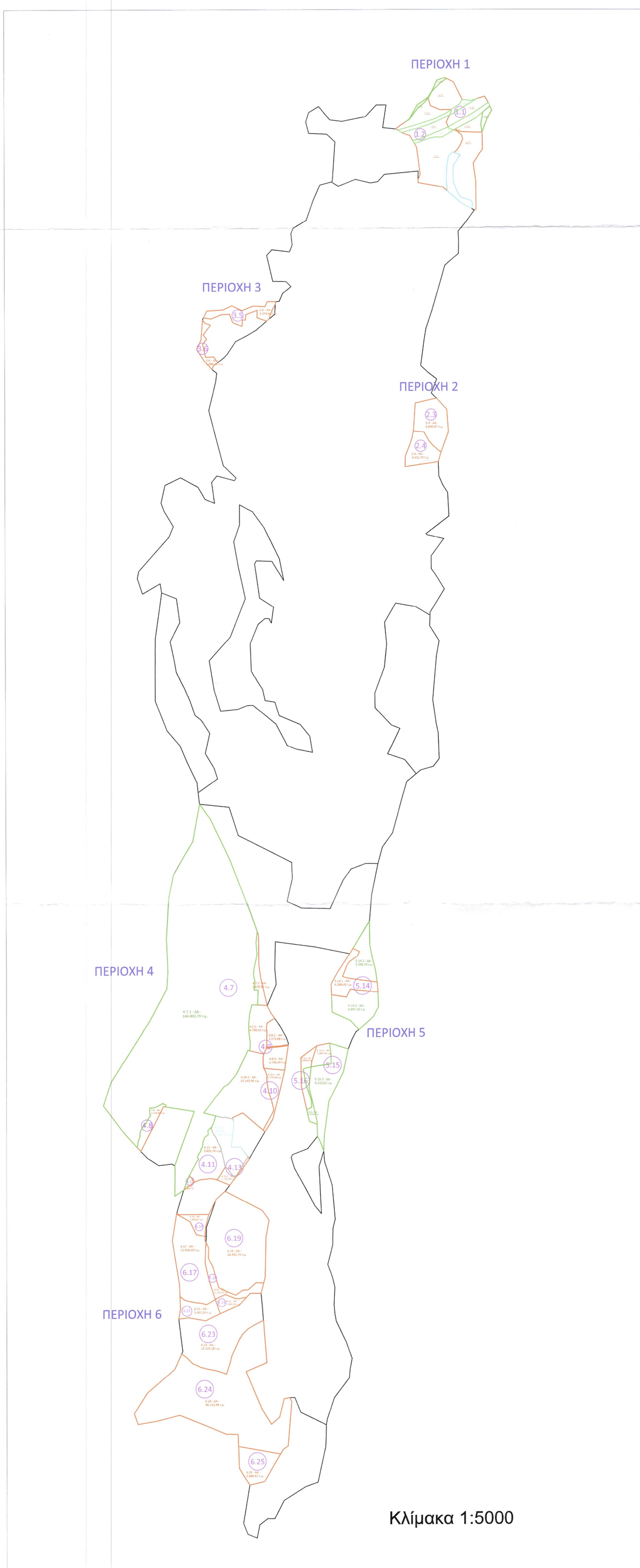
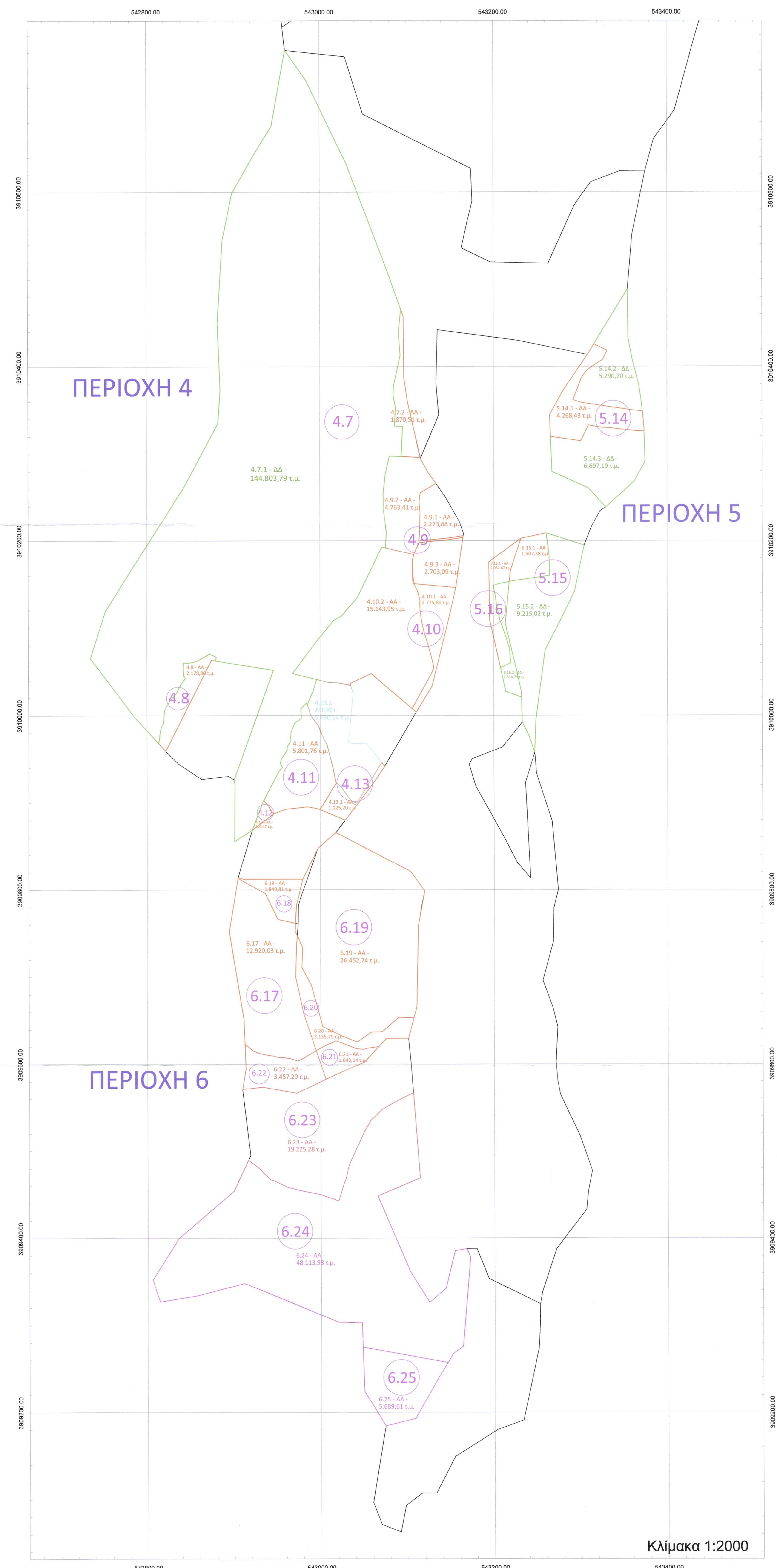


ΤΟΠΟΓΡΑΦΙΚΟ ΔΙΑΓΡΑΜΜΑ  
Περιοχής Ιρβάν και Ρισβάν Μετόχι Δήμου Ρεθύμνης



Πίνακας Τμημάτων

Περιοχή	Τμήμα	Εμβαδόν (τ.μ.)	Χαρακτηρισμός με την αριθμ. 4242/18-07-2002 πράξη του Δήμου Ρεθύμνης	ΧΑΡΑΚΤΗΡΙΣΜΟΣ ΤΕΕΑ
1	1.1.1	287,40	ΔΔ - Δασική έκταση	ΔΔ - Δασική έκταση
	1.1.2	3.809,06	ΔΔ - Δασική έκταση	ΑΑ - Μη δασική έκταση
	1.1.3	593,25	ΔΔ - Δασική έκταση	ΑΔ - Δασική έκταση
	1.1.4	2.279,86	ΔΔ - Δασική έκταση	ΑΑ - Μη δασική έκταση
	1.1.5	1.274,78	ΔΔ - Δασική έκταση	ΑΔ - Δασική έκταση
	1.1.6	11,95	ΔΔ - Δασική έκταση	ΑΑ - Μη δασική έκταση
	1.1.7	1.414,33	ΔΔ - Δασική έκταση	ΑΑ - Μη δασική έκταση
	1.1.8	599,86	ΔΔ - Δασική έκταση	ΔΔ - Δασική έκταση
	1.1.9	7.609,11	ΔΑ - Δασική έκταση	ΑΑ - Μη δασική έκταση
	1.2.1	254,20	ΔΑ - Δασική έκταση	ΔΔ - Δασική έκταση
	1.2.2	2.924,80	ΔΑ - Δασική έκταση	ΑΑ - Μη δασική έκταση
	1.2.3	1.004,84	ΔΑ - Δασική έκταση	ΑΔ - Δασική έκταση
1.2.4	2.291,47	ΔΑ - Δασική έκταση	ΑΑ - Μη δασική έκταση	
1.2.5	904,29	ΔΑ - Δασική έκταση	ΑΔ - Δασική έκταση	
1.2.6	8.824,65	ΔΑ - Δασική έκταση	ΑΑ - Μη δασική έκταση	
1.2.7	2.324,28	ΔΑ - Δασική έκταση	Απέχει του χαρακτηρισμού	
2	2.3	6.845,87	ΔΔ - Δασική έκταση	ΑΑ - Μη δασική έκταση
	2.4	4.411,70	ΔΔ - Δασική έκταση	ΑΑ - Μη δασική έκταση
3	3.5	3.574,64	ΔΑ - Δασική έκταση	ΑΑ - Μη δασική έκταση
	3.6	1.486,26	ΔΑ - Δασική έκταση	ΑΑ - Μη δασική έκταση
4	4.7.1	144.803,79	ΔΔ - Δασική έκταση	ΔΔ - Δασική έκταση
	4.7.2	1.870,51	ΔΔ - Δασική έκταση	ΑΑ - Μη δασική έκταση
	4.8	2.178,80	ΔΔ - Δασική έκταση	ΑΑ - Μη δασική έκταση
	4.9.1	2.273,88	ΔΔ - Δασική έκταση	ΑΑ - Μη δασική έκταση
	4.9.2	4.763,41	ΔΔ - Δασική έκταση	ΑΑ - Μη δασική έκταση
	4.9.3	2.703,09	ΔΔ - Δασική έκταση	ΑΑ - Μη δασική έκταση
	4.10.1	2.775,86	ΔΔ - Δασική έκταση	ΑΑ - Μη δασική έκταση
	4.10.2	15.143,95	ΔΔ - Δασική έκταση	ΑΑ - Μη δασική έκταση
	4.11	5.801,76	ΔΔ - Δασική έκταση	ΑΑ - Μη δασική έκταση
	4.12	305,47	ΔΔ - Δασική έκταση	ΑΑ - Μη δασική έκταση
	4.13.1	1.125,20	ΔΔ - Δασική έκταση	ΑΑ - Μη δασική έκταση
5	4.13.2	5.630,14	ΔΔ - Δασική έκταση	Απέχει του χαρακτηρισμού
	5.14.1	4.268,43	ΔΔ - Δασική έκταση	ΑΑ - Μη δασική έκταση
	5.14.2	5.290,70	ΔΔ - Δασική έκταση	ΔΔ - Δασική έκταση
	5.14.3	6.897,19	ΔΔ - Δασική έκταση	ΔΔ - Δασική έκταση
	5.15.1	1.907,38	ΔΔ - Δασική έκταση	ΑΑ - Μη δασική έκταση
6	5.15.2	9.215,02	ΔΔ - Δασική έκταση	ΔΔ - Δασική έκταση
	5.16.1	2.052,67	ΑΔ - Δασική έκταση	ΑΑ - Μη δασική έκταση
	5.16.2	1.314,79	ΑΔ - Δασική έκταση	ΔΔ - Δασική έκταση
	6.17	12.920,03	ΔΔ - Δασική έκταση	ΑΑ - Μη δασική έκταση
	6.18	1.840,81	ΔΑ - Δασική έκταση	ΑΑ - Μη δασική έκταση
6.19	26.452,74	ΑΔ - Δασική έκταση	ΑΑ - Μη δασική έκταση	
6.20	3.135,79	ΑΔ - Δασική έκταση	ΑΑ - Μη δασική έκταση	



ΤΟΠΟΓΡΑΦΙΚΟ ΔΙΑΓΡΑΜΜΑ  
Περιοχής Ιρβάν και Ρισβάν Μετόχι  
Δήμου Ρεθύμνης

Προσαρτημένο στην αριθμ. 10/2019 απόφαση  
της Τεχνικής Επιτροπής Εξέτασης Αντιρρήσεων Ν. Ρεθύμνης

Ρεθύμιο 16-10-2019

Ο ΠΡΟΕΔΡΟΣ

ΤΑ ΜΕΛΗ

ΓΕΩΡΓΙΟΣ ΠΑΠΑΔΟΠΟΥΛΟΣ

1. ΔΗΜΟΣ ΔΗΜΗΤΡΙΟΥ

2. ΑΙΚΑΤΕΡΙΝΗ ΣΑΧΙΝΗ

3. ΙΦΙΓΕΝΕΙΑ ΜΕΘΥΜΑΚΗ

Ρεθύμιο 16-10-2019

Ο ΣΥΝΤΑΚΤΗΣ

ΓΕΩΡΓΙΟΣ ΠΑΠΑΔΟΠΟΥΛΟΣ  
ΔΑΣΟΛΟΓΟΣ