



ΠΙΝΑΚΑΣ ΣΥΝΟΛΗ ΚΟΡΥΦΩΝ ΔΙΔΟΚΤΗΣΙΑΣ (ΣΤΖΑ 87)

ΣΤΗΘΟΣ	X	Y
1	295495.51	4219277.77
2	295495.51	4219280.00
3	295495.51	4219282.23
4	295495.51	4219284.46
5	295495.51	4219286.69
6	295495.51	4219288.92
7	295495.51	4219291.15
8	295495.51	4219293.38
9	295495.51	4219295.61
10	295495.51	4219297.84
11	295495.51	4219300.07
12	295448.44	4219318.26

Ε = 2106,69 τμ

ΥΠΟΜΝΗΜΑ ΣΥΜΒΟΛΙΣΜΟΥ

—	Οριο	Γραμμή
—	Οριο	Παράλληλη
—	Οριο	Παράλληλη
—	Οριο	Παράλληλη

ΑΠΟΣΠΑΣΜΑ ΕΥΡΥΤΕΡΗΣ ΠΕΡΙΟΧΗΣ (ΦΥΛΛΟ ΧΑΡΤΗ Γ.Υ.Σ.: 6234-8, 6234-8)
ΚΛΙΜΑΚΑ 1:5.000



ΟΔΟΠΟΡΙΚΟ ΣΧΗΜΑΤΙΣΜΑ



ΜΙΑΣΙΝ ΜΗΧΑΝΙΚΟΥ (Ν. 651/77)
 Δηλώνω ότι έχω μετρήσει το κομμάτι με στοιχεία 1,2,3,4,5,6,7,8,9,10,11,12,1 και εμβαδόν 2106,69 τμ. Οριοτήτων Αριστερά Αριστερά του Βράχου που βρίσκεται στη θέση Πλάγια Πηγάδι του Δήμου Δυτικής Αχαΐας επί της Τοπικής Κοινότητας Χαλακίου της Δημοτικής Ενότητας ΟΜΑΝΟΣ. Ο Βράχος αυτός της οπίσθου των 800 δαμ. του οικισμού Χαλακίου είναι άσβεστος και αποτελείται από μαρμαίτη με τις τοιχοδομικές διαστάσεις που ισχύουν σήμερα.
 Η Δείκτες στις διαστάσεις του βράχου 137/83 περί παραπάνω σε γη και χάρμη όγκους αυτού δε διαγράφει εντάσεις, γωνίες, μετρήσεις, ύψος της ΔΕΗ ή αγώνες ή φασκός αέρα.
 Η κτήση αυτού ή σε απόσταση μικρότερη των 20μ από αυτό δεν διαγράφει τίποτα με την αποκοπή βράχου σε απόσταση μεγαλύτερη των 800 μέτρων από τη βρύση.

Ο ΜΗΧΑΝΙΚΟΣ
ΠΑΝΑΓΙΩΤΑΝ ΒΥΘΟΥΛΙΑΚΑ
 ΔΙΠΛΩΜΑΤΗ ΠΟΛΙΤΙΚΟΥ ΜΗΧΑΝΙΚΟΥ
 ΑΡΙΘΜΟΣ ΕΠΙΧΕΙΡΗΣΙΑΣ: 1181/1984
 ΜΕΛΟΣ Τ.Ε.Ε. ΔΡ. ΜΗΧ. 1985/86
 ΤΗΛ. 210.62.37.00
 Κ.Τ.Μ. 210.62.37.00

ΔΗΛΩΣΗ ΠΕΡΙ ΚΥΡΩΣΕΩΣ ΔΑΣΙΚΟΥ ΧΑΡΤΗ (άρθρο 20, Ν. 3889/2010)
 Ο κτών υπογεγραμμένος, με στοιχεία μου ελεύθερο και γνωρίζοντας τις κυρώσεις που προβλέπονται από τις διατάξεις του άρθρου 8 του Ν. 1591/1986, δηλώνω ότι το κομμάτι με το στοιχείο 1,2,3,4,5,6,7,8,9,10,11,12,1 της Δομητικής Ενότητας ΟΜΑΝΟΣ του Δήμου Δυτικής Αχαΐας, Π.Ε. Αχαΐας, βρίσκεται εκτός ορίων της Δασικής γαίας.

Ο ΔΗΛΩΣΗ
AG

ΣΤΟΙΧΙΑ ΗΛΕΚΤΡΟΝΙΚΗΣ ΥΠΟΘΗΚΗΣ
 (άρθρο 3, Υ.Α.27623/1752, ΦΕΚ 22168/14-6-2018 κ. 4409/2016)
 Το παρόν Δηλώσεως υποβλήθηκε ηλεκτρονικά στον ισχυρισμό υποθέσεως του ΝΠΔΔ "Ελληνικό Κτηματολόγιο" και έλαβε μοναδικό κωδικό Ηλεκτρονικού Διαγράμματος (ΚΩΔ)

ΕΜΒΑΔΟΝ ΟΙΚΟΠΕΔΟΥ
 Ε1-2-3-4-5-6-7-8-9-10-11-12-1 = 2106,69τμ

ΠΡΟΣΧΕΔΙΟ
 1. Ο σχεδιασμός είναι σύμφωνα με τον κώδικα οδοποιίας 1983/87
 2. Ο σχεδιασμός είναι σύμφωνα με τον κώδικα οδοποιίας 1983/87
 3. Ο σχεδιασμός είναι σύμφωνα με τον κώδικα οδοποιίας 1983/87

ΟΡΟΙ ΔΟΜΗΣΗΣ
 ΕΝΤΟΣ ΟΡΙΩΝ ΟΙΚΟΠΕΔΟΥ: 24 / 4 / 81 (ΦΕΚ 18 / Α / 2 / 2 / 85), (ΦΕΚ 1334 / 10-02-87) όπως τροποποιήθηκε και συμπληρώθηκε με ΦΕΚ 289 / Α / 4 / 201 / 1987 όπως με τον Αρ. Απόφ.Α / 198 ΔΕΚ 1983 / 12-10-87

Αρμόδια κατά κτήση: ΕΜΒΑΔΟΝ 857 τμ
 Αρμόδια κατά προέλευση: ΟΡΙΣΤΟ ΕΜΒΑΔΟΝ ΕΚΑΝ 1994 ΤΗΣ ΔΟΜΗΣΗΣ 521 24-8-85 (ΦΕΚ 181-2-85)

Επιβαρύνσεις: Διότιση: 1000 ευρώ τμ. Ε.Δ. 1,2 400 τμ. 400000 ευρώ
 2000 ευρώ τμ. 2000 τμ. 4000000 ευρώ
 3000 ευρώ τμ. 3000 τμ. 9000000 ευρώ
 4000 ευρώ τμ. 4000 τμ. 16000000 ευρώ

ΠΛΟΣ 5,80 μέτρα x 1,00 μέτρα
 ΕΛΛΗΝΙΚΗ ΔΗΜΟΚΡΑΤΙΑ

ΜΕΛΕΤΗΤΗΣ	ΠΑΝΑΓΙΩΤΑ Ν. ΒΥΘΟΥΛΙΑ
ΕΠΙΣΤΑΣΗΣ	ΔΙΠΛΩΜΑΤΗ ΠΟΛΙΤΙΚΟΥ ΜΗΧΑΝΙΚΟΥ ΚΑΜΑΡΗ 54, ΒΑΤΣΑ ΤΗΛ:210 623470
ΕΡΓΟ	ΑΡΑΒΑΝΗ ΑΝΗΣ του ΘΕΟΔΩΡΟΥ
ΕΡΓΟ	ΑΠΟΤΥΠΩΣΗ ΟΙΚΟΠΕΔΟΥ
ΘΕΜΑ	ΤΟΠΟΓΡΑΦΙΚΟ ΔΙΑΓΡΑΜΜΑ
ΠΕΡΙ	"ΠΛΑΓΙΑ ΠΗΓΑΔΙ" ΟΙΚΙΣΜΟΣ ΧΑΙΚΑΛΙ ΔΗΜΟΤΙΚΗ ΕΝΟΤΗΤΑ ΟΜΑΝΙΑΣ ΔΗΜΟΥ ΔΥΤΙΚΗΣ ΑΧΑΪΑΣ Π.Ε. ΑΧΑΪΑΣ





ΕΜΒΑΔΟΝ	Ε1-2-3-4-5-6-7-8-9-10-11-12-1 = 2106,69τμ
ΚΛΙΜΑΚΑ	1:200
ΗΜΕΡΟΜΗΡΙΑ	2018
ΥΠΟΓΡΑΦΗ	
ΣΤΡΑΤΙΣΙΑ	

ΠΙΝΑΚΑΣ ΣΥΝ/ΝΩΝ
ΚΟΡΥΦΩΝ ΙΔΙΟΚΤΗΣΙΑΣ
(ΕΓΣΑ '87)

ΣΗΜΕΙΟ	X	Y
1	295458.01	4219227.72
2	295465.56	4219220.08
3	295454.61	4219208.93
4	295462.88	4219192.27
5	295424.54	4219165.70
6	295403.75	4219151.29
7	295405.75	4219162.98
8	295406.35	4219166.76
9	295402.43	4219172.61
10	295395.77	4219182.83
11	295403.99	4219188.02
12	295448.44	4219218.66

E = 2106.69 τ.μ.

ΟΜΝΗΜΑ ΣΥΜΒΟΛΙΣΜΟΥ

-  όριο ιδιοκτησίας
  πρανές - φρύδι
 ίχνος δρόμου
 πρανές - πόδι

4219180

4219160

4219140