



ΕΛΛΗΝΙΚΗ ΔΗΜΟΚΡΑΤΙΑ
ΑΠΟΚΕΝΤΡΩΜΕΝΗ ΔΙΟΙΚΗΣΗ
ΠΕΛ/ΣΟΥ-ΔΥΤ.ΕΛΛΑΔΟΣ-ΙΟΝΙΟΥ
ΓΕΝ. Δ/ΝΣΗ ΔΑΣΩΝ & ΑΓΡ. ΥΠΟΘΕΣΕΩΝ
ΔΙΕΥΘΥΝΣΗ ΔΑΣΩΝ ΑΙΤΩΛ/ΝΙΑΣ
ΔΑΣΑΡΧΕΙΟ ΜΕΣΣΟΛΟΓΓΙΟΥ

**ΑΠΟΤΥΠΩΣΗ ΘΕΣΗΣ
ΠΡΑΞΗΣ ΧΑΡΑΚΤΗΡΙΣΜΟΥ ΕΚΤΑΣΗΣ
ΣΥΜΦΩΝΑ ΜΕ ΤΟ ΑΡ. 14. ν.998/1979**

συνοδεύει την διαδικτυακή ανάρτηση της πράξης στη ΔΙΑΥΓΕΙΑ
και στον ειδικό διαδικτυακό τόπο dr.ypeka.gr
σύμφωνα με την αρ. 115198/5538/6-10-2014 ΚΥΑ
(ΦΕΚ/Β/2640/2014)

Στοιχεία έκτασης:

Δήμος: Ι.Π.Μεσολογγίου
Δημ. Ενότητα: Ι.Π.Μεσολογγίου
Τ/Δ Κοινότητα: Αγίου Γεωργίου
Θέση: ΤΗΓΑΝΟΚΑΜΠΟΣ Ή ΚΟΥΡΚΟΥΤΑΣ
Εμβαδόν: 4343.19 τετρ. μέτρα.
Υπόθεση: Πράξη Χαρακτηρισμού αρ.πρωτ.:9674 από 20/01/2020
Αίτηση: Μπαλαμπάνης Αναστάσιος.




Συνοδεύει αναπόσπαστα την διαδικτυακή ανάρτηση
Της αρ. πρ. 9674 από 20/01/2020 πράξης χαρακτηρισμού
Μεσολόγγι 20/01/2020

Θεόδωρος-Γεώργιος Φούντας
ΠΕΓ Δασολόγος με Α' βαθμό

ΧΑΡΤΟΓΡΑΦΙΚΟ ΥΠΟΒΑΘΡΟ: ΟΡΘΟΦΩΤΟΓΡΑΦΙΕΣ ΕΤΩΝ ΛΗΨΗΣ 2007-2009 ΤΗΣ ΚΤΗΜΑΤΟΛΟΓΙΟ Α.Ε.

ΠΙΝΑΚΑΣ ΣΥΝΤΕΤΑΓΜΕΝΩΝ-ΣΥΣΤΗΜΑ ΑΝΑΦΟΡΑΣ ΕΓΣΑ 87

A/A	Χ	Ψ
P	285847.66	4251357.33
Δ	285844.66	4251412.04
Ε	285842.78	4251453.32
Ζ	285832.31	4251449.79
Η	285788.34	4251436.43
Θ	285789.74	4251424.82
Ι	285790.62	4251410.28
Κ	285791.45	4251399.30
Λ	285793.33	4251383.74
Μ	285796.44	4251369.79

ΥΠΟΜΝΗΜΑ
 Μη Δασικής μορφής εκτάσεις
 Δασικής μορφής εκτάσεις
 εκτάσεις που απέχουμε του χαρακτηρισμού
ΚΛΙΜΑΚΑ 1:2000

