ΣΥΝΤΕΤΑΓΜΕΝΕΣ ΚΟΡΥΦΩΝ ΓΕΩΤΕΜΑΧΙΟΥ
ΣΤΟ ΣΥΣΤΗΜΑ ΣΥΝΤΕΤΑΓΜΕΝΩΝ ΕΓΣΑ '87
ΚΑΙ ΜΗΚΗ ΠΛΕΥΡΩΝ

Α/Α	Χ	Υ	ΜΗΚΗ
A1	304994.15	4502248.92	----
A2	305013.50	4502222.90	A1 - A2: 32.42
A3	305031.05	4502196.00	A2 - A3: 32.13
A4	305046.21	4502169.66	A3 - A4: 30.39
A5	304912.58	4502158.63	A4 - A5: 134.09
A6	304903.30	4502241.42	A5 - A6: 83.31
A1	304994.15	4502248.92	A6 - A1: 91.16

ΕΜΒΑΔΟΝ (A1,A2,...,A6) = 9495.03τ.μ.
Το εμβαδόν υπολογίστηκε βάσει του τύπου:
2*E = Σ(x[i] + x[i+1])*(y[i] - y[i+1]), i=1..n

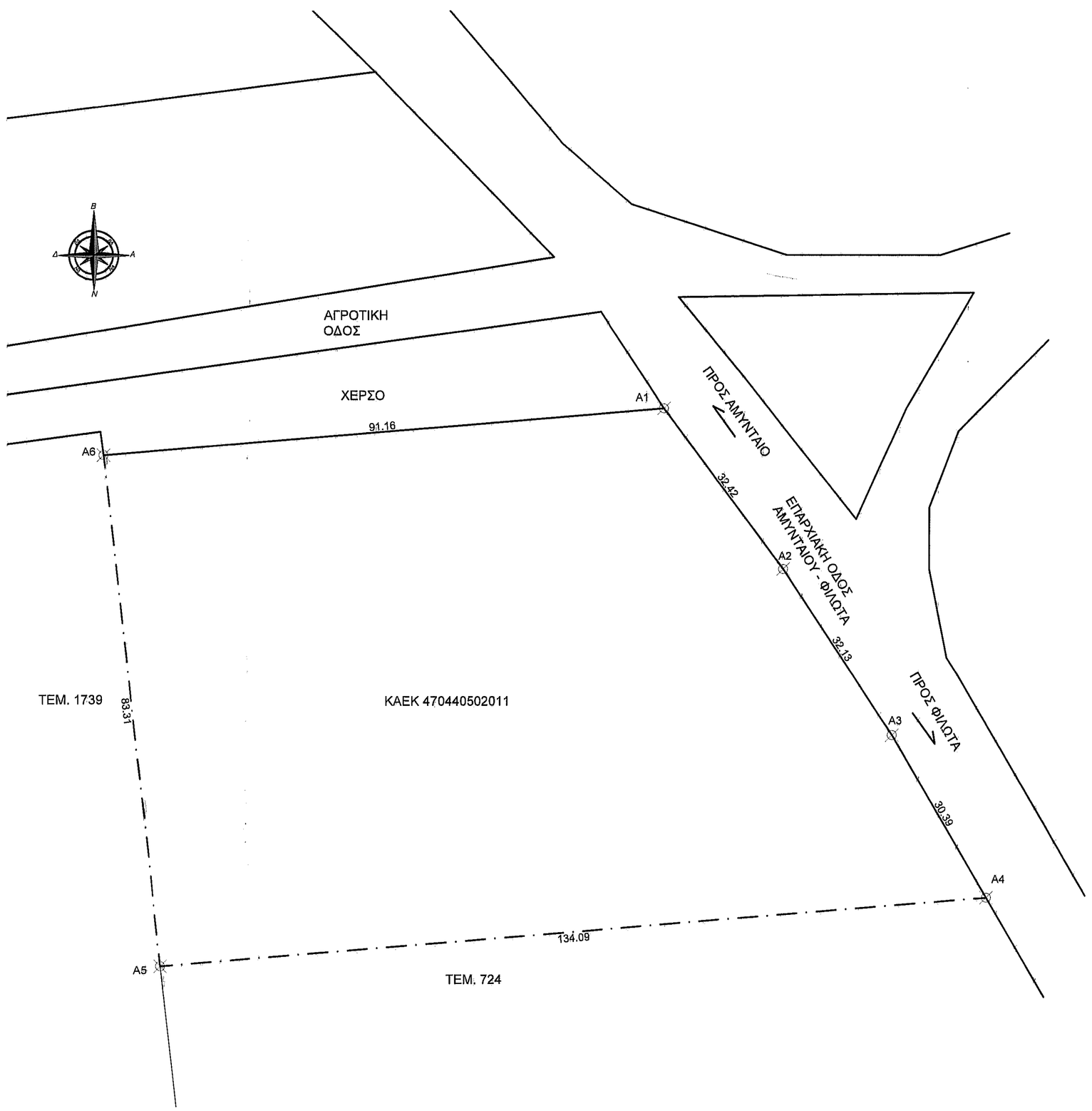

ΑΠΟΣΠΑΣΜΑ ΑΠΟ ΧΑΡΤΗ ΔΙΑΝΟΜΗΣΕΤΟΥΣ 1936 ΑΓΡΟΚΤΗΜΑΤΟΣ ΛΕΒΑΙΑΣ
ΘΕΣΗ ΓΗΠΕΔΟΥ
ΚΛΙΜΑΚΑ 1:5.000

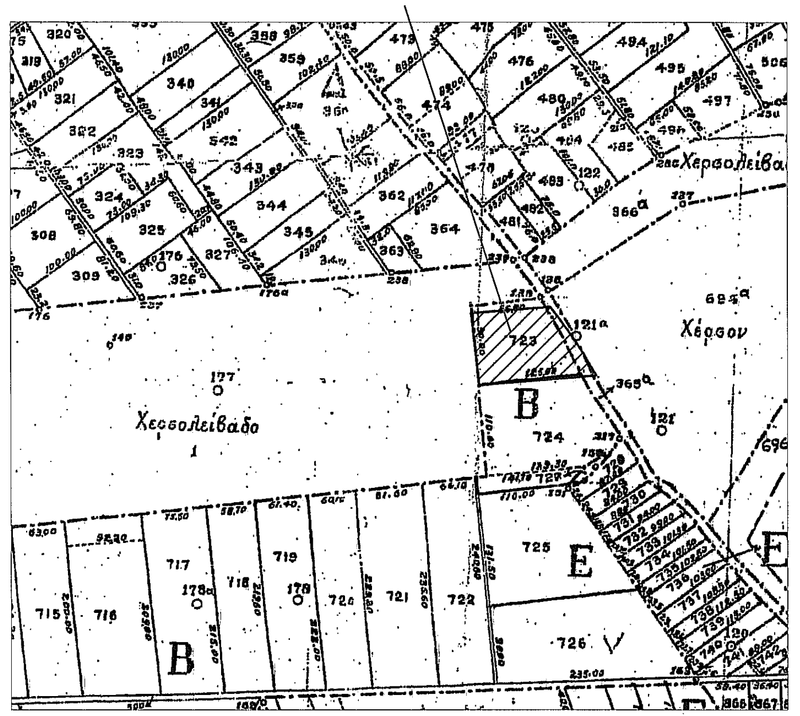

Χάρτης σε υπόβαθρο ΓΥΣ
Κλίμακα 1:50.000
Θέση Γηπέδου

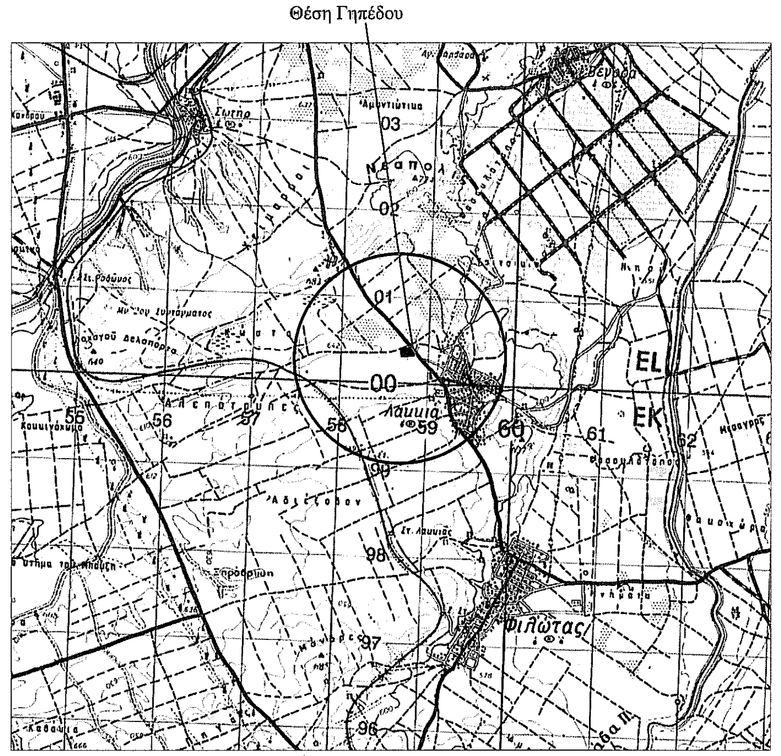

Χάρτης σε υπόβαθρο ΓΥΣ
Κλίμακα 1:5.000
Θέση Γηπέδου



ΘΕΣΗ ΓΗΠΕΔΟΥ ΣΕ ΥΠΟΒΑΘΡΟ ΟΡΘΟΦΩΤΟΧΑΡΤΗ
ΤΗΣ Ε.Κ.Χ.Α. Α.Ε. ΚΑΙ ΟΔΟΙΠΟΡΙΚΟ
ΣΚΑΡΙΦΗΜΑ ΠΡΟΣΕΓΓΙΣΗΣ ΓΗΠΕΔΟΥ

ΥΠΟΜΝΗΜΑ:
Οι συντεταγμένες που αναφέρονται στο Τοπογραφικό Διάγραμμα είναι στο Ελληνικό Γεωδαιτικό Σύστημα Αναφοράς 1987 (Ε.Γ.Σ.Α. '87).
Η εξάρτηση από το Ε.Γ.Σ.Α.'87 πραγματοποιήθηκε με χρήση GPS με παρατηρήσεις που διεξήχθησαν την 07/03/18 και στο χρονικό διάστημα από 15.10 έως 16.00 κάνοντας χρήση του ιδιωτικού δικτύου της εταιρίας civilshop με συντεταγμένες Ε.Γ.Σ.Α. '87 (X ,Y ,H)= (281505.542, 4518641.144, 689.141) .
Τα αρχεία που παρήχθησαν από τις μετρήσεις είναι RAW5 και txt.
Για τις μετρήσεις χρησιμοποιήθηκε GNSS δέκτης STONEX S9 II με Serial Number 10862169 με καταγραφή συχνοτήτων GPS L1/L2/L2c/L5 GLONASS L1/L2.

ΔΗΛΩΣΗ ΥΛΟΠΟΙΗΣΗΣ ΟΡΙΩΝ
Ο/ Η παρακάτω υπογράφων/ ουσα ΣΟΥΜΠΑΣΗΣ ΘΩΜΑΣ δηλώνω ότι είμαι εκπρόσωπος της ιδιοκτήτριας εταιρείας η οποία κατέχει το γηπέδου με ΚΑΕΚ 470440502011 που φαίνεται στο διάγραμμα και πως τα όρια που υπέδειξα και υλοποίησα στο μηχανικό είναι ορθά.

Ο/ Η ΙΔΙΟΚΤΗΤΗΣ

ΔΗΛΩΣΗ ΜΗΧΑΝΙΚΟΥ Ν.651/77
Ο παρακάτω υπογράφων ΚΩΝΣΤΑΝΤΙΝΙΔΗΣ ΔΗΜΗΤΡΙΟΣ, Πολιτικός Μηχανικός , δηλώνω ότι το γήπεδο με ΚΑΕΚ 470440502011 που βρίσκεται στην κτηματική περιοχή Τ.Κ. ΛΕΒΑΙΑΣ του Δ. ΑΜΥΝΤΑΙΟΥ Π.Ε. ΦΛΩΡΙΝΑΣ μετρήθηκε απο εμένα, και έχει τις σημειωμένες στο τοπογραφικό διάγραμμα διαστάσεις, σχήμα, θέση και εμβαδόν. Το γήπεδο δεν βρίσκεται σε περιοχή Natura.

Ο ΜΗΧΑΝΙΚΟΣ

ΔΗΛΩΣΗ ΜΗΧΑΝΙΚΟΥ άρθρο 142 του Ν. 4483/2017
Ο παρακάτω υπογράφων ΚΩΝΣΤΑΝΤΙΝΙΔΗΣ ΔΗΜΗΤΡΙΟΣ, Πολιτικός Μηχανικός , δηλώνω ότι το γήπεδο με ΚΑΕΚ 470440502011 που βρίσκεται στην κτηματική περιοχή Τ.Κ. ΛΕΒΑΙΑΣ του Δ. ΑΜΥΝΤΑΙΟΥ δεν εμπίπτει στις δασικές εν γένει εκτάσεις.

Ο ΜΗΧΑΝΙΚΟΣ

Αρτιότητα κατά κανόνα: Ε=4000 τ.μ. και Πρ. 25μ.
ΑΡΤΙΟΤΗΤΑ ΟΙΚΟΔΟΜΗΣΙΜΟΤΗΤΑ
Το γήπεδο με ΚΑΕΚ 470440502011 βρίσκεται εκτός σχεδίου και είναι άρτιο και οικοδομήσιμο κατά κανόνα σύμφωνα με το Π.Δ./24-5-85 (ΦΕΚ 270/Δ/31-5-85) όπως αυτό τροποποιήθηκε.

ΟΡΟΙ ΔΟΜΗΣΗΣ ΓΙΑ ΕΓΚΑΤΑΣΤΑΣΗ Φ/Β ΣΥΣΤΗΜΑΤΩΝ (ΒΑΣΕΙ ΤΟΥ ΦΕΚ 1556/ Β'/22-09-2010 ΟΠΩΣ ΤΡΟΠΟΠΟΙΗΘΗΚΕ ΣΥΜΦΩΝΑ ΜΕ ΤΟ ΦΕΚ 583/Β'/14-04-2011)

ΜΕΓΙΣΤΟ ΠΟΣΟΣΤΟ ΚΑΛΥΨΗΣ: 60%
ΕΛΑΧΙΣΤΗ ΑΠΟΣΤΑΣΗ ΑΠΟ ΤΑ ΟΡΙΑ:
Δ = 2,50 μ όταν Ηφ/β≤2,50μ.
Δ = 5,00 μ όταν Ηφ/β>2,50μ.
ΜΕΓΙΣΤΟ ΥΨΟΣ ΠΕΡΙΦΡΑΓΜΑΤΟΣ: 2,50 μ
ΑΠΟΣΤΑΣΗ ΑΠΟ ΡΕΜΑ: 20μ.

Τεχνικό Γραφείο
ΚΩΝΣΤΑΝΤΙΝΙΔΗΣ ΔΗΜΗΤΡΙΟΣ
Φλώρινα
Καλλέργη 22 τηλ. 23850 29410 & κιν.6942051426

ΕΡΓΟΔΟΤΗΣ
ΕΝΕΡΓΕΙΑΚΗ ΚΟΙΝΟΤΗΤΑ ΦΛΩΡΙΝΑΣ - ΑΜΥΝΤΑΙΟΥ
Ο ενεργών την αυτοψία

ΕΡΓΟ
ΕΓΚΑΤΑΣΤΑΣΗ Φ/Β ΣΥΣΤΗΜΑΤΩΝ
ΙΩΑΝΝΗΣ Ο. ΚΑΤΕΧΑΚΗΣ
ΔΑΣΟΛΟΓΟΣ

ΘΕΣΗ
ΑΓΡΟΤΕΜΑΧΙΟ ΜΕ ΚΑΕΚ 470440502011, ΚΤΗΜΑΤΙΚΗ ΠΕΡΙΟΧΗ Τ.Κ. ΛΕΒΑΙΑΣ, ΔΗΜΟΣ ΑΜΥΝΤΑΙΟΥ, Π. Ε. ΦΛΩΡΙΝΑΣ

ΘΕΜΑ ΣΧΕΔΙΟΥ
ΤΟΠΟΓΡΑΦΙΚΟ ΔΙΑΓΡΑΜΜΑ

ΑΡΙΘΜΟΣ ΣΧΕΔΙΟΥ: Τ1
ΚΛΙΜΑΚΑ 1:500

ΧΡΟΝΟΣ ΜΕΛΕΤΗΣ : ΜΑΡΤΙΟΣ 2018

ΥΠΟΓΡΑΦΗ
ΚΩΝΣΤΑΝΤΙΝΙΔΗΣ ΔΗΜΗΤΡΙΟΣ
ΠΟΛΙΤΙΚΟΣ ΜΗΧΑΝΙΚΟΣ Δ.Π.Θ.
ΜΕΛΟΣ Τ.Ε.Ε. ΑΡ.ΜΗΤΡΩΟΥ 119439
ΚΩΝΣΤΑΝΤΑ 22 ΦΛΩΡΙΝΑ ΤΗΛ. 23850 29410
ΑΦΜ:120235483 - ΔΟΥ ΦΛΩΡΙΝΑΣ

ΘΕΩΡΗΣΗ
ΘΕΩΡΗΘΗΚΕ
Ανάρτα στον αριθ. 19/1931
Εγκριση μας
Φλώρινα 16 / 10 / 2019
Ο ΔΙΑΝΤΗΣ ΔΑΣΩΝ
ΓΛΟΣΣΙΟΥΔΗΣ ΕΡΜΑΛΑΟΣ
ΕΡΙΜΑΛΑΟΣ ΠΗΤΟΛΟΓΟΣ - ΔΑΣΟΛΟΓΟΣ