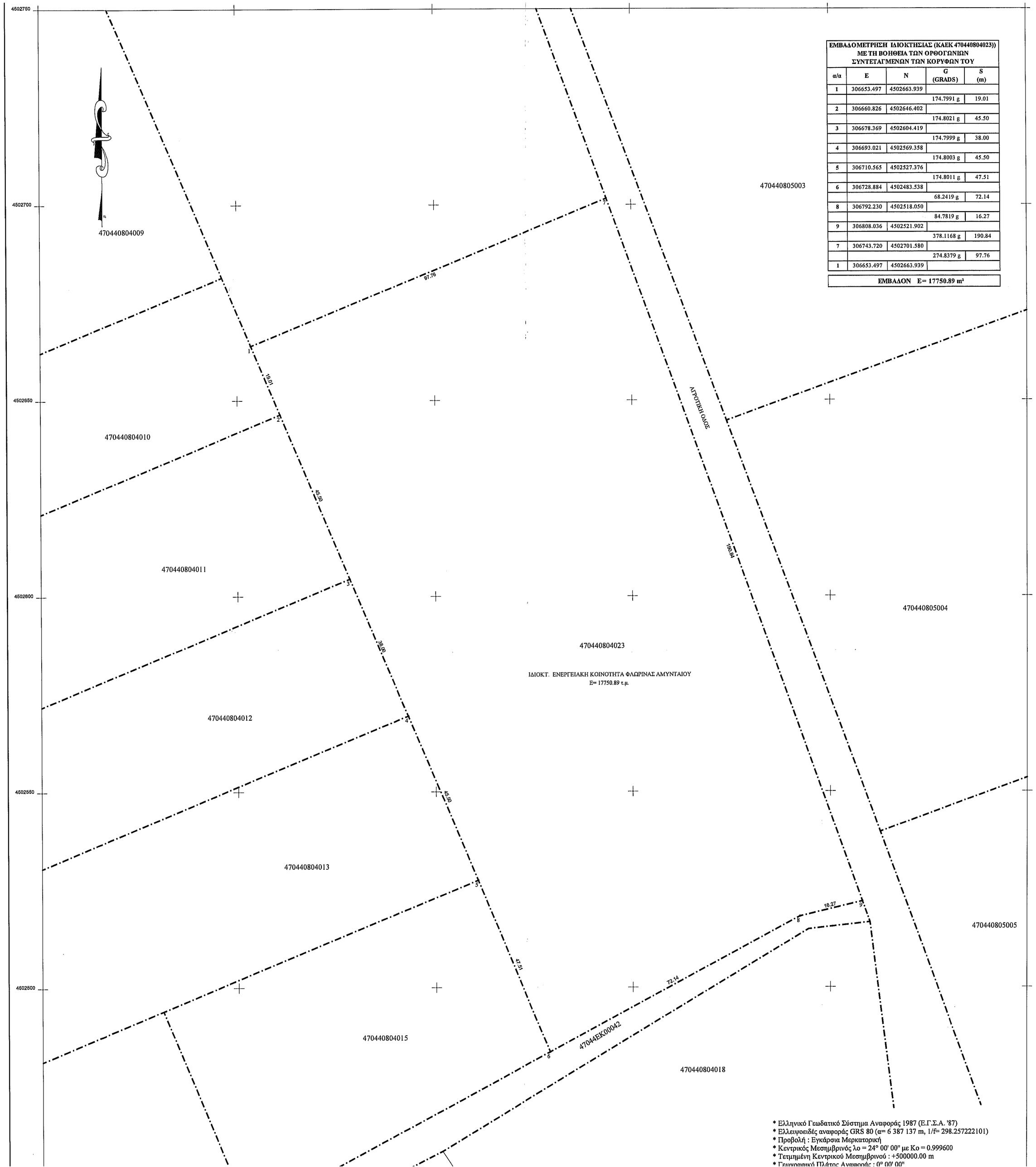

ΕΜΒΑΔΟΜΕΤΡΗΣΗ ΙΔΙΟΚΤΗΣΙΑΣ (ΚΑΕΚ 470440804023) ΜΕ ΤΗ ΒΟΗΘΕΙΑ ΤΩΝ ΟΡΘΟΓΩΝΙΩΝ ΣΥΝΤΕΤΑΓΜΕΝΩΝ ΤΩΝ ΚΟΡΥΦΩΝ ΤΟΥ				
α/α	E	N	G (GRADS)	S (m)
1	306653.497	4502663.939		
			174.7991 g	19.01
2	306660.826	4502646.402		
			174.8021 g	45.50
3	306678.369	4502604.419		
			174.7999 g	38.00
4	306693.021	4502569.358		
			174.8003 g	45.50
5	306710.565	4502527.376		
			174.8011 g	47.51
6	306728.884	4502483.538		
			68.2419 g	72.14
8	306792.230	4502518.050		
			84.7819 g	16.27
9	306808.036	4502521.902		
			378.1168 g	190.84
7	306743.720	4502701.580		
			274.8379 g	97.76
1	306653.497	4502663.939		
ΕΜΒΑΔΟΝ Ε= 17750.89 m²				

* Ελληνικό Γεωδατικό Σύστημα Αναφοράς 1987 (Ε.Γ.Σ.Α. '87)
* Ελλειψοειδές αναφοράς GRS 80 (α= 6 387 137 m, 1/f= 298.257222101)
* Προβολή : Εγκάρσια Μερκατορική
* Κεντρικός Μεσημβρινός λο = 24° 00' 00" με Ko = 0.999600
* Τετμημένη Κεντρικού Μεσημβρινού : +500000.00 m
* Γεωγραφικό Πλάτος Αναφοράς : 0° 00' 00"

ΑΠΟΣΠΑΣΜΑ ΟΡΘΟΦΩΤΟΧΑΡΤΗ (304-500)
ΚΛΙΜΑΚΑ 1 : 5000

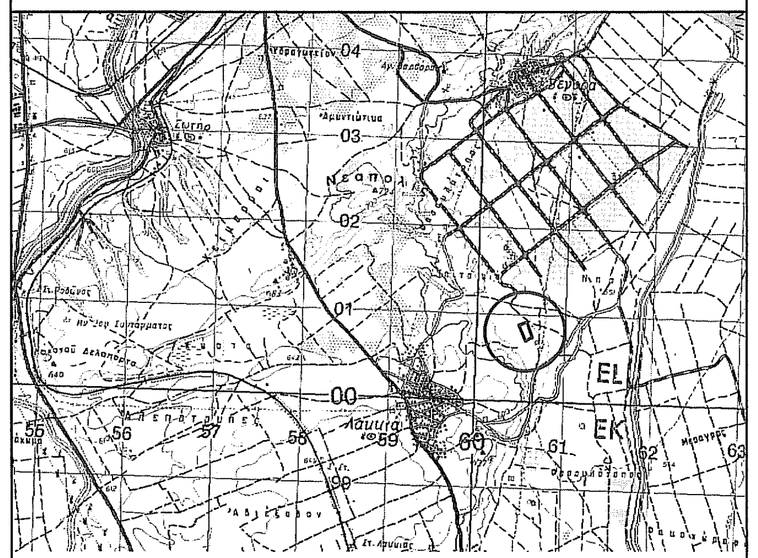

ΑΠΟΣΠΑΣΜΑ ΧΑΡΤΗ ΓΥΣ (ΠΤΟΛΕΜΑΪΔΑ)
ΚΛΙΜΑΚΑ 1 : 50000

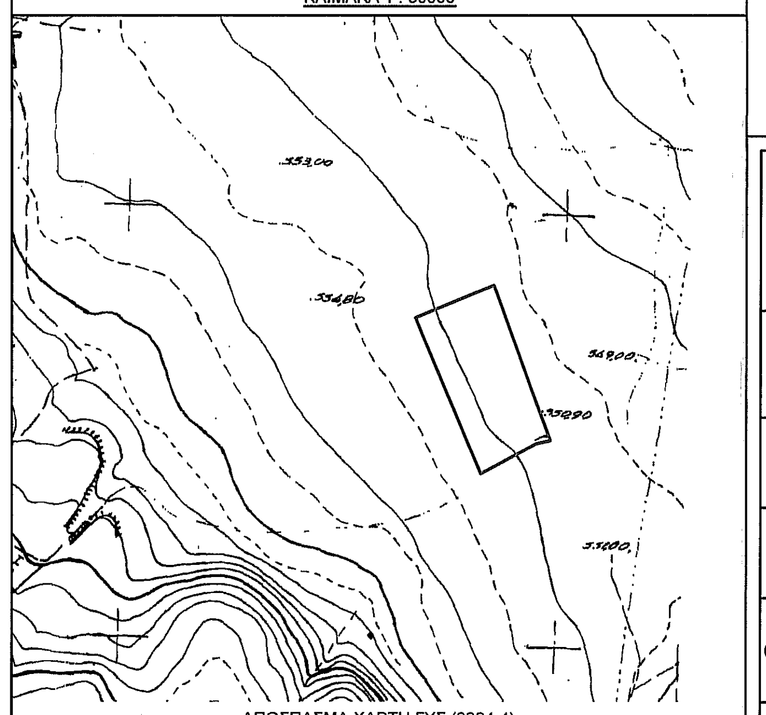

ΑΠΟΣΠΑΣΜΑ ΧΑΡΤΗ ΓΥΣ (3284-4)
ΚΛΙΜΑΚΑ 1 : 5000

ΟΡΟΙ ΔΟΜΗΣΗΣ ΓΙΑ ΕΓΚΑΤΑΣΤΑΣΗ Φ/Β ΣΥΣΤΗΜΑΤΩΝ (ΒΑΣΕΙ ΤΟΥ ΦΕΚ 1556/ Β'/22-09-2010 ΟΠΩΣ ΤΡΟΠΟΠΟΙΗΘΗΚΕ ΣΥΜΦΩΝΑ ΜΕ ΤΟ ΦΕΚ 583/Β'/14-04-2011)

ΜΕΓΙΣΤΟ ΠΟΣΟΣΤΟ ΚΑΛΥΨΗΣ: 60%

ΕΛΑΧΙΣΤΗ ΑΠΟΣΤΑΣΗ ΑΠΟ ΤΑ ΟΡΙΑ:

Δ = 2,50 μ όταν Hφ/β≤2,50μ.

Δ = 5,00 μ όταν Hφ/β>2,50μ.

ΜΕΓΙΣΤΟ ΥΨΟΣ ΠΕΡΙΦΡΑΓΜΑΤΟΣ: 2,50 μ

ΑΠΟΣΤΑΣΗ ΑΠΟ ΡΕΜΑ: 20μ.

ΟΡΙΟ ΙΔΙΟΚΤΗΣΙΑΣ

470440804023 ΚΑΕΚ

ΔΗΛΩΣΗ ΙΔΙΟΚΤΗΤΗ
Τα αναγραφόμενα στοιχεία για το εν λόγω γήπεδο, που είναι ιδιοκτησία μου, είναι απόλυτα ακριβή, τα δε όριά του τέθηκαν παρουσία μου και με υπόδειξή μου.

Ο δηλών

ΔΗΛΩΣΗ Ν.651/77
Ο υπογράφων μηχανικός δηλώνω υπεύθυνα ότι, το εικονιζόμενο στο παρόν διάγραμμα αγροτεμάχιο με ΚΑΕΚ 470440804023 , υπό στοιχεία 1-2-3-4-5-6-8-9-7 εμβαδού Ε=17750,89τ.μ. που βρίσκεται στο Αγρόκτημα της Τ.Κ. Λεβαίας του Δήμου Αμυνταίου, **(εκτός σχεδίου, και εκτός της ζώνης των 500 μέτρων από τα όρια του οικισμού) , είναι *άρτιο και οικοδομήσιμο*,** σύμφωνα με τις ισχύουσες Πολεοδομικές Διατάξεις.
(Με την επιφύλαξη έκδοσης πράξης χαρακτηρισμού από το οικείο δασαρχείο καθώς και χαρακτηρισμού της γεωργικής γης ως προς την παραγωγικότητας της από την οικεία διεύθυνση γεωργίας)

Ο δηλών

ΣΟΥΛΙΔΗΣ ΑΛΕΞ. ΧΡΗΣΤΟΣ
ΑΓΡΟΝΟΜΟΣ ΤΟΠΟΓΡΑΦΟΣ ΜΗΧΑΝΙΚΟΣ
ΔΙΠΛΩΜΑΤΟΥΧΟΣ Α.Π.Θ.
Αρ. Μητρώου Τ.Ε.Ε.:
Τηλ:
ΤΗΛ. 23850 26776 - ΚΙΝ. 6948 370658
Α.φ.Μ. 048075059 - Δ.Ο.Υ. ΦΛΩΡΙΝΑΣ

ΥΠΟΜΝΗΜΑ ΕΞΑΡΤΗΜΕΝΟΥ ΤΟΠΟΓΡΑΦΙΚΟΥ ΔΙΑΓΡΑΜΜΑΤΟΣ

Οι συντεταγμένες που αναφέρονται στο Τοπογραφικό Διάγραμμα είναι στο Ελληνικό Γεωδαιτικό Σύστημα Αναφοράς 1987 (Ε.Γ.Σ.Α. 87)

ΕΙΔΟΣ ΜΕΤΡΗΣΗ	ΝΑΙ	ΟΧΙ
GNSS (Differential post-processing)		
GNSS (Real Time Kinematic -RTK-)		
Ταχυμετρική αποτύπωση		
Πολυγωνομετρία		
Γεωμετρική Χωροστάθμιση		

ΟΡΓΑΝΑ ΜΕΤΡΗΣΗΣ	SERIAL NUMBER	ΧΡΗΣΗ ΝΑΙ	ΧΡΗΣΗ ΟΧΙ
ΔΕΚΤΗΣ GNSS PROMARK 500 (GPS - GLONASS - GALILEO -L1,L2,L2C)	200821013		
ΔΕΚΤΗΣ GNSS PROMARK 500 (GPS - GLONASS - GALILEO -L1,L2,L2C)	200821084		
ΔΕΚΤΗΣ GNSS PROMARK 500 (GPS - GLONASS - GALILEO -L1,L2,L2C)	201021024		
ΔΕΚΤΗΣ GPS DSNP SCORPIO 6502 SK (L1,L2)	2611002		
ΔΕΚΤΗΣ GPS DSNP SCORPIO 6502 MK (L1,L2)	30611001		
ΓΕΩΔΑΙΤΙΚΟΣ ΣΤΑΘΜΟΣ TOPCON GPT 7001L (3cc)	2M0181		
ΨΗΦΙΑΚΟΣ ΧΩΡΟΒΑΤΗΣ LEICA DNA 10	332330		
ΑΝΑΛΟΓΙΚΟΣ ΧΩΡΟΒΑΤΗΣ TOPCON AT-224	B12068		

ΤΡΙΓΩΝΟΜΕΤΡΙΚΟ ΕΞΑΡΤΗΣΗΣ (ΓΥΣ)

315051	ΔΑΣΟΥΛΟΤΟΠΟΣ	iv	306228.781	4501192.712	626.890	1.08	ΒΑΘΡΟ ΠΑΛΑΙΟ ΕΑΧ

ΜΕΛΕΤΗΤΙΚΟ ΓΡΑΦΕΙΟ
ΣΟΥΛΙΔΗΣ ΑΛΕΞ. ΧΡΗΣΤΟΣ
ΑΓΡΟΝΟΜΟΣ & ΤΟΠΟΓΡΑΦΟΣ ΜΗΧΑΝΙΚΟΣ
ΔΙΠΛΩΜΑΤΟΥΧΟΣ Α.Π.Θ.

ΕΡΓΟΔΟΤΗΣ :	**ΕΝΕΡΓΕΙΑΚΗ ΚΟΙΝΟΤΗΤΑ ΦΛΩΡΙΝΑΣ ΑΜΥΝΤΑΙΟΥ**
ΕΡΓΟ :	**ΑΠΟΤΥΠΩΣΗ ΑΓΡΟΤΕΜΑΧΙΟΥ ΚΑΕΚ 470440804023**
ΘΕΣΗ :	**ΝΟΜΟΣ ΦΛΩΡΙΝΑΣ - ΔΗΜΟΣ ΑΜΥΝΤΑΙΟΥ Τ.Κ. ΛΕΒΑΙΑΣ (ΕΝΤΟΣ ΟΡΙΩΝ ΟΙΚΙΣΜΟΥ)**
ΘΕΜΑ ΣΧΕΔΙΟΥ :	**ΤΟΠΟΓΡΑΦΙΚΟ ΔΙΑΓΡΑΜΜΑ**

Ο ενεργήσας την αυτοψία
ΙΩΑΚΕΙΜ Ο. ΚΑΤΣΟΥΛΗΣ
ΔΑΣΟΛΟΓΟΣ

GRAPHIC SCALE (IN METERS)
10 0 5 10 20 30 40 50
1 : 500

ΚΛΙΜΑΚΑ SCALE 1 : 500

ΗΜΕΡΟΜΗΝΙΑ	2019	ΣΧΕΔΙΑΣΤΗΚΕ DRAWN BY	ΜΕΛΕΤΗΘΗΚΕ DESIGNED BY
ΑΡΙΘΜΟΣ ΣΧΕΔΙΟΥ DWG No.	**Τ - 1**	*ΣΟΥΛΙΔΗΣ ΧΡΗΣΤΟΣ*	*ΣΟΥΛΙΔΗΣ ΧΡΗΣΤΟΣ*

ΕΛΕΓΧΘΗΚΕ	ΕΓΚΡΙΘΗΚΕ	ΥΠΟΓΡΑΦΗ - ΣΦΡΑΓΙΔΑ
	ΘΕΩΡΗΘΗΚΕ Δνέκει στην σχολ. 19 1 8 15 Δημοσιο μος. Φλώρινα 16 / 12 / 2019	ΣΟΥΛΙΔΗΣ ΑΛΕΞ. ΧΡΗΣΤΟΣ ΑΓΡΟΝΟΜΟΣ ΤΟΠΟΓΡΑΦΟΣ ΜΗΧΑΝΙΚΟΣ ΔΙΠΛΩΜΑΤΟΥΧΟΣ Α.Π.Θ.