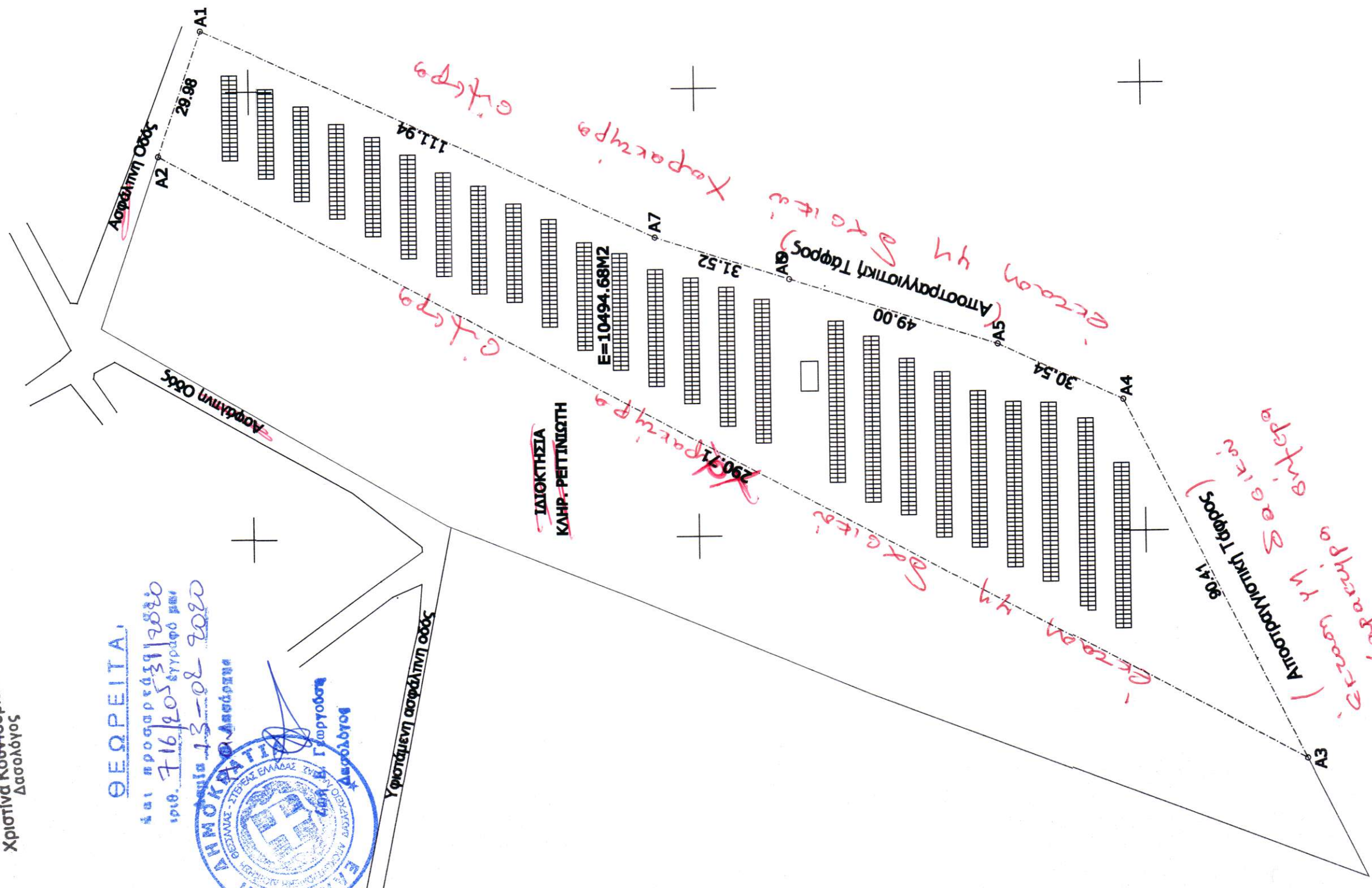


Εγκύριση του αποκολλημένου από τον τοπογραφικό διαγράμμα με στοιχεία Α1, Α2, Α3, Α4, Α5, Α6, Α7, Α11 και αριθμόν Ε= 10494.68Μ² και αριθμόν 10.999.66. Ν.κ. στη θέση ΦΥΤΙΛΙΣΣΑ του Π.Κ. Απ. Σερραφείμ ΔΕ Ηνωθ. του Δήμου Κομνηνών Σερραφείμ φέρεται στις 8/8/84 του άρθρου 3 άρθρ. 66 του Ν. 991/79 του 1979, Αριθμ. 07-02-2002 Η Αρμόδια

Χριστίνα Κουκουριώτου
Δασολόγος


ΘΕΩΡΕΙΤΑΙ,
και προσομοιώνεται
στη 316/80-Εγγράφο 889



ΔΗΛΩΣΗ ΜΗΧΑΝΙΚΟΥ (Ν. 651/77)
Ο κάτωθι υπογεγραμμένος ΠΑΝΑΓΙΩΤΗΣ ΣΤΑΜΑΤΗΣ, Τοπογράφος Μηχανικός, δηλώνω σύμφωνα με το νόμο, ότι το αγράμμαχο με στοιχεία Α1, Α2, Α3, Α4, Α5, Α6, Α7, Α11 και αριθμόν Ε= 10494.68Μ², που βρίσκεται επί της κτηματικής περιφέρειας Τ.Κ. Αγίου Σερραφείμ, Δημοτικής Ενότητας Μόλου, Δήμου Καμένων Βούρλων Περιφερειακής Ενότητας Φθιάδας, Περιφέρειας Στερας Ελλάδας, ότι:

- α) το εν λόγω αγράμμαχο είναι έργο και οικοδομήσιμο ως προς το εμβαδόν και τις διαστάσεις σύμφωνα με τις πολεοδομικές διατάξεις που ισχύουν σήμερα.
- β) βρίσκεται εκτός σχεδίου πόλεως.
- γ) δεν εμπίπτει στις διατάξεις του Νόμου 1337/83 περί εισαφών σε γη και χρήση.
- δ) εντός αυτού δε διέρχονται ενσέρως γραμμές μεταφοράς υψηλής τάσης της ΔΕΗ και αγωγός φυσικού αερίου.
- ε) εντός αυτού ή σε απόσταση μικρότερη των 20μ. δε διέρχεται ρέμα και η απόσταση του από τη θάλασσα είναι 280.00 μέτρα.

Λαμία, Ιουνίου 2018
Ο Μηχανικός



ΣΥΝΤΕΤΑΓΜΕΝΕΣ ΟΡΙΩΝ
ΑΓΡΟΤΕΜΑΧΙΟΥ

α/α	X	Y
A1	389213.94	4297010.62
A2	389185.61	4297020.45
A3	389048.61	4296764.04
A4	389129.36	4296804.71
A5	389142.24	4296832.40
A6	389157.20	4296879.06
A7	389166.82	4296909.08

ΤΟΠΟΓΡΑΦΙΚΟ ΔΙΑΓΡΑΜΜΑ
ΑΓΡΟΤΕΜΑΧΙΟΥ - ΕΚΤΑΣΗΣ

ΙΔΙΟΚΤΗΤΗΣ: ΑΘΑΝΑΣΙΟΣ ΡΕΤΤΙΝΙΩΤΗΣ ΚΑΙ ΔΗΜΗΤΡΑ ΡΕΤΤΙΝΙΩΤΗ ΤΟΥ ΝΙΚΟΛΑΟΥ
ΔΙΕΥΘΥΝΣΗ - ΘΕΣΗ : ΕΚΤΟΣ ΣΧΕΔΙΟΥ ΠΟΛΗΣ ΣΤΗΝ ΚΤΗΜΑΤΙΚΗ ΠΕΡΙΦΕΡΕΙΑ Τ.Κ. ΑΓ. ΣΕΡΑΦΕΙΜ ΔΗΜ.ΕΝΟΤΗΤΑΣ ΜΟΛΟΥ, ΔΗΜΟΥ ΚΑΜΕΝΩΝ ΒΟΥΡΛΩΝ, Π.Ε. ΦΘΙΑΔΑΣ, ΠΕΡΙΦΕΡΕΙΑ ΣΤΕΡΕΑΣ ΕΛΛΑΔΑΣ ΣΤΗ ΘΕΣΗ "ΦΥΤΙΛΙΣΣΑ"

Παρατηρήσεις:
• Το διαγράμμα είναι ενταγμένο στο κρατικό σύστημα συντεταγμένων (Ελληνικό Γεωδαιτικό Σύστημα Αναφοράς) ΕΤΣΑ '87
• Οι διαστάσεις και τα εμβαδά υπολογίσθηκαν αναλυτικά από τις συντεταγμένες των κορυφών
• Η Εξάρτηση στο ΕΤΣΑ '87 πραγματοποιήθηκε με χρήση του συστήματος ΠΕΡΟΣ S
• Για τις μετρήσεις των στάσεων χηρ χρησιμοποιήθηκε σύστημα GPS R3 της TRIMBLE με ακρίβεια οριζοντιογραφική 5mm +/- 0.5ppm και υψομετρική ακρίβεια 5mm +/- 1ppm. Η απόσταση έγινε με ταχυμετρία και το όργανο που χρησιμοποιήθηκε ήταν το TOPCON 502 με ακρίβεια 3mm +/- 3ppm


Σύστημα Συντεταγμένων
• ΔΑΤUM : ΑΘΗΝΩΝ
• ΕΛΛΗΝΟΕΛΛΑΣ : GIS 80 (ΕΓ.Σ.Α. '87)
α=6 376 137, f=1 298 257 226
• ΠΡΟΣΘΟΛΗ : Εγκύρια Μερκατορική
• Φ.Χ. : 1:50.000 "ΣΤΥΛΙΑΣ"
• ΑΡΧΗ ΣΥΝΤΕΤΑΓΜΕΝΩΝ φ = 38 04' λ = 23 55'

ΥΠΟΜΟΝΗΜΑ
• ΕΜΒΑΔΩΝ (Α1,Α2,Α3,Α4,Α5,Α6,Α7,Α1)
Ε = 10494.68Μ2

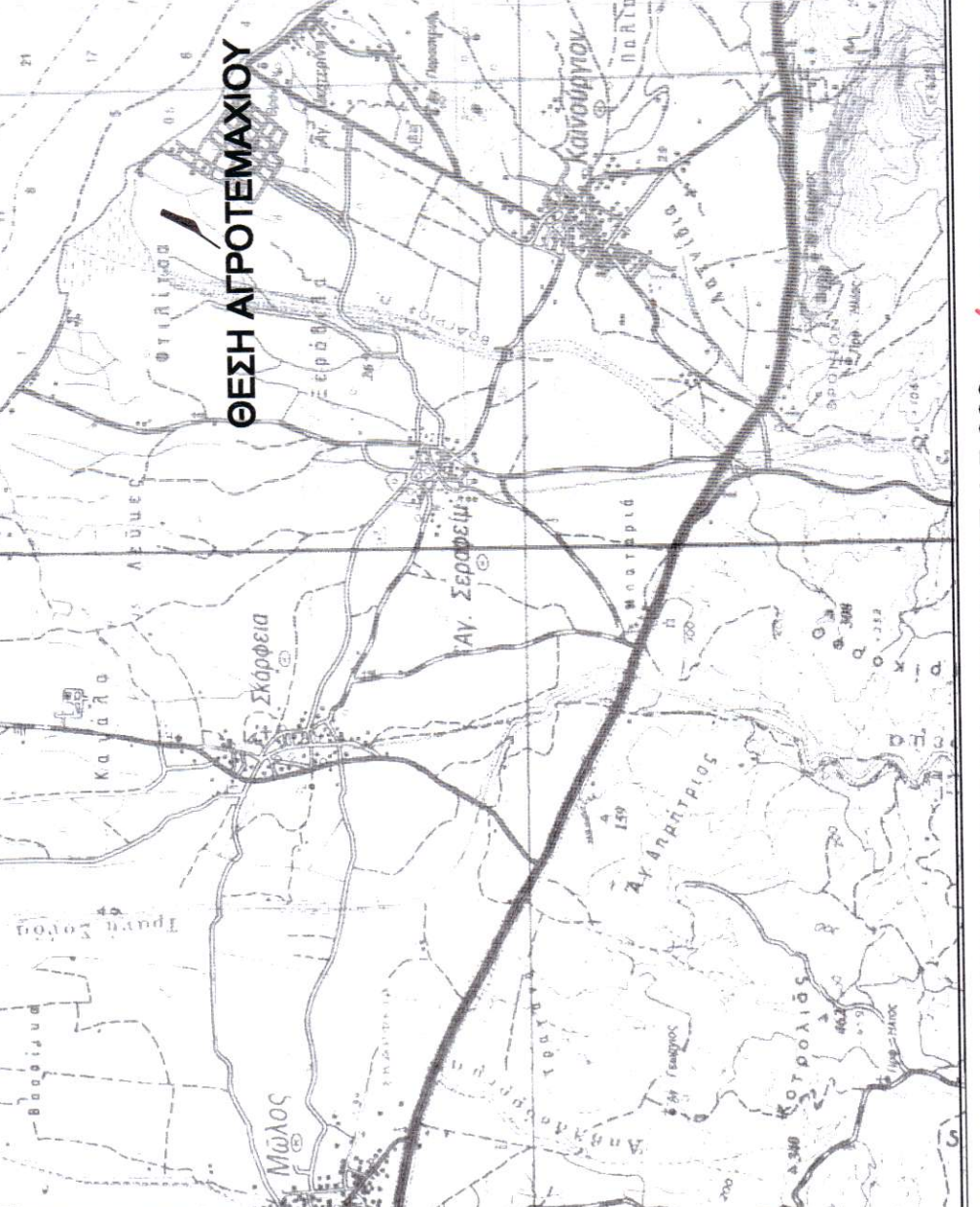
ΥΠΟΜΟΝΗΜΑ
ΟΡΙΟ
ΑΣΦΑΛΤΙΝΗ ΟΔΟΣ

ΚΛΙΜΑΚΑ : 1:1000

Ο ΜΗΧΑΝΙΚΟΣ



ΑΠΟΣΠΑΣΜΑ ΧΑΡΤΗ Γ.Υ.Σ. - Φ.Χ. ΣΤΥΛΙΑΣ - ΚΛΙΜΑΚΑ 1: 50.000



ΑΠΟΣΠΑΣΜΑ ΧΑΡΤΗ ΓΥΣ ΚΛΙΜΑΚΑΣ 1:5.000 φ.Χ. 536517

