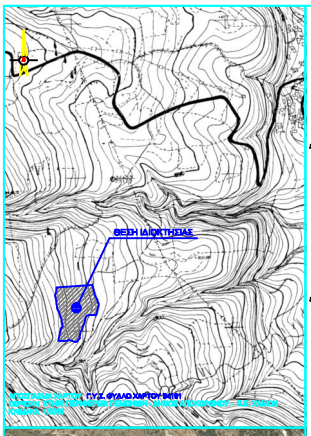

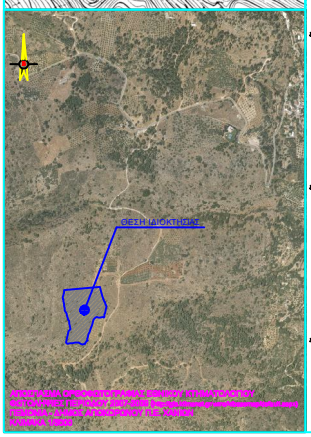

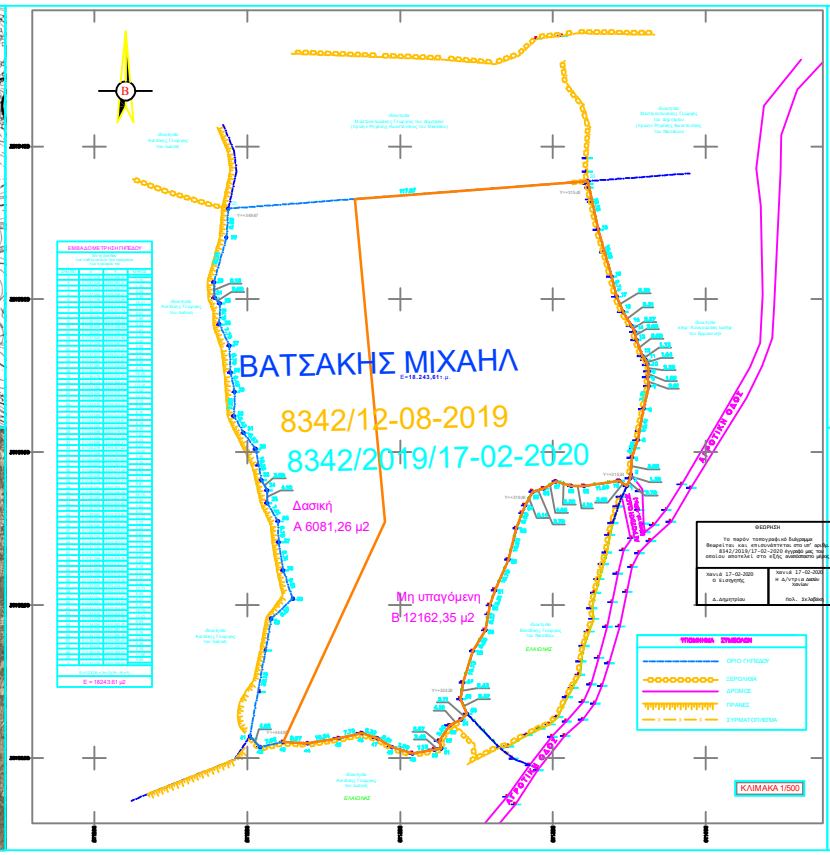

ΥΠΟΜΝΗΜΑ

1. ΔΗΛΩΣΗ ΙΔΙΟΚΤΗΣΙΑΣ (Ν.2690/79)

Η υπογεγραμμένη ιδιοκτήτρια δασικής γαίας στο Δήμο Χανίων Κρήτης, η οποία κατοικεί στο Δήμο Χανίων Κρήτης στη διεύθυνση Δ.Ε.Π. Χανίων κάτωθι υπογραφής μου δηλώνω υπεύθυνα ότι:

α) Η ιδιοκτησία μου η οποία βρίσκεται στη θέση ΙΔΙΟΚΤΗΣΙΑΣ, εμβαδού 18.243,61τ.μ. (δεκαοκτώ χιλιάδες διακόσια σαρανταμία τετρακόσια εξήντα ένα τετραγωνικά μέτρα) κατά τη δεύτερη τελευταία μετά τη δασική χαρτογράφηση (Ν.2664/1998 & Ν.3208/2003) κατοικία μου δεν υπάρχει.

β) Η ιδιοκτησία μου η οποία βρίσκεται στη θέση ΙΔΙΟΚΤΗΣΙΑΣ, εμβαδού 18.243,61τ.μ. (δεκαοκτώ χιλιάδες διακόσια σαρανταμία τετρακόσια εξήντα ένα τετραγωνικά μέτρα) κατά τη δεύτερη τελευταία μετά τη δασική χαρτογράφηση (Ν.2664/1998 & Ν.3208/2003) δεν υπάγεται σε καθεστώς αναδασώσεως, με την εκκαθάριση των δικαιωμάτων κατά τον Ν.δ.86/69 & Ν.δ.996/71 & Ν.2664/1998 & Ν.3208/2003 & αποκλεισμένη, με την εκκαθάριση των δικαιωμάτων κατά τον Ν.δ.86/69 & Ν.δ.996/71 & Ν.2664/1998 & Ν.3208/2003 & αποκλεισμένη.

γ) Η ιδιοκτησία μου η οποία βρίσκεται στη θέση ΙΔΙΟΚΤΗΣΙΑΣ, εμβαδού 18.243,61τ.μ. (δεκαοκτώ χιλιάδες διακόσια σαρανταμία τετρακόσια εξήντα ένα τετραγωνικά μέτρα) κατά τη δεύτερη τελευταία μετά τη δασική χαρτογράφηση (Ν.2664/1998 & Ν.3208/2003) δεν υπάγεται σε καθεστώς αναδασώσεως, με τη διαδικασία κατά τον Ν.δ.86/69 & Ν.δ.996/71 & Ν.2664/1998 & Ν.3208/2003 & αποκλεισμένη.

δ) Η ιδιοκτησία μου η οποία βρίσκεται στη θέση ΙΔΙΟΚΤΗΣΙΑΣ, εμβαδού 18.243,61τ.μ. (δεκαοκτώ χιλιάδες διακόσια σαρανταμία τετρακόσια εξήντα ένα τετραγωνικά μέτρα) κατά τη δεύτερη τελευταία μετά τη δασική χαρτογράφηση (Ν.2664/1998 & Ν.3208/2003) δεν υπάγεται σε καθεστώς αναδασώσεως, κατά τον Ν.δ.86/69 & Ν.δ.996/71 & Ν.2664/1998 & Ν.3208/2003 & αποκλεισμένη.

ε) Η ιδιοκτησία μου η οποία βρίσκεται στη θέση ΙΔΙΟΚΤΗΣΙΑΣ, εμβαδού 18.243,61τ.μ. (δεκαοκτώ χιλιάδες διακόσια σαρανταμία τετρακόσια εξήντα ένα τετραγωνικά μέτρα) κατά τη δεύτερη τελευταία μετά τη δασική χαρτογράφηση (Ν.2664/1998 & Ν.3208/2003) δεν υπάγεται σε καθεστώς αναδασώσεως, κατά τον Ν.δ.86/69 & Ν.δ.996/71 & Ν.2664/1998 & Ν.3208/2003 & αποκλεισμένη.

στ) Η ιδιοκτησία μου η οποία βρίσκεται στη θέση ΙΔΙΟΚΤΗΣΙΑΣ, εμβαδού 18.243,61τ.μ. (δεκαοκτώ χιλιάδες διακόσια σαρανταμία τετρακόσια εξήντα ένα τετραγωνικά μέτρα) κατά τη δεύτερη τελευταία μετά τη δασική χαρτογράφηση (Ν.2664/1998 & Ν.3208/2003) δεν υπάγεται σε καθεστώς αναδασώσεως, κατά τον Ν.δ.86/69 & Ν.δ.996/71 & Ν.2664/1998 & Ν.3208/2003 & αποκλεισμένη.

ζ) Η ιδιοκτησία μου η οποία βρίσκεται στη θέση ΙΔΙΟΚΤΗΣΙΑΣ, εμβαδού 18.243,61τ.μ. (δεκαοκτώ χιλιάδες διακόσια σαρανταμία τετρακόσια εξήντα ένα τετραγωνικά μέτρα) κατά τη δεύτερη τελευταία μετά τη δασική χαρτογράφηση (Ν.2664/1998 & Ν.3208/2003) δεν υπάγεται σε καθεστώς αναδασώσεως, κατά τον Ν.δ.86/69 & Ν.δ.996/71 & Ν.2664/1998 & Ν.3208/2003 & αποκλεισμένη.

η) Η ιδιοκτησία μου η οποία βρίσκεται στη θέση ΙΔΙΟΚΤΗΣΙΑΣ, εμβαδού 18.243,61τ.μ. (δεκαοκτώ χιλιάδες διακόσια σαρανταμία τετρακόσια εξήντα ένα τετραγωνικά μέτρα) κατά τη δεύτερη τελευταία μετά τη δασική χαρτογράφηση (Ν.2664/1998 & Ν.3208/2003) δεν υπάγεται σε καθεστώς αναδασώσεως, κατά τον Ν.δ.86/69 & Ν.δ.996/71 & Ν.2664/1998 & Ν.3208/2003 & αποκλεισμένη.

θ) Η ιδιοκτησία μου η οποία βρίσκεται στη θέση ΙΔΙΟΚΤΗΣΙΑΣ, εμβαδού 18.243,61τ.μ. (δεκαοκτώ χιλιάδες διακόσια σαρανταμία τετρακόσια εξήντα ένα τετραγωνικά μέτρα) κατά τη δεύτερη τελευταία μετά τη δασική χαρτογράφηση (Ν.2664/1998 & Ν.3208/2003) δεν υπάγεται σε καθεστώς αναδασώσεως, κατά τον Ν.δ.86/69 & Ν.δ.996/71 & Ν.2664/1998 & Ν.3208/2003 & αποκλεισμένη.

ι) Η ιδιοκτησία μου η οποία βρίσκεται στη θέση ΙΔΙΟΚΤΗΣΙΑΣ, εμβαδού 18.243,61τ.μ. (δεκαοκτώ χιλιάδες διακόσια σαρανταμία τετρακόσια εξήντα ένα τετραγωνικά μέτρα) κατά τη δεύτερη τελευταία μετά τη δασική χαρτογράφηση (Ν.2664/1998 & Ν.3208/2003) δεν υπάγεται σε καθεστώς αναδασώσεως, κατά τον Ν.δ.86/69 & Ν.δ.996/71 & Ν.2664/1998 & Ν.3208/2003 & αποκλεισμένη.

κ) Η ιδιοκτησία μου η οποία βρίσκεται στη θέση ΙΔΙΟΚΤΗΣΙΑΣ, εμβαδού 18.243,61τ.μ. (δεκαοκτώ χιλιάδες διακόσια σαρανταμία τετρακόσια εξήντα ένα τετραγωνικά μέτρα) κατά τη δεύτερη τελευταία μετά τη δασική χαρτογράφηση (Ν.2664/1998 & Ν.3208/2003) δεν υπάγεται σε καθεστώς αναδασώσεως, κατά τον Ν.δ.86/69 & Ν.δ.996/71 & Ν.2664/1998 & Ν.3208/2003 & αποκλεισμένη.

λ) Η ιδιοκτησία μου η οποία βρίσκεται στη θέση ΙΔΙΟΚΤΗΣΙΑΣ, εμβαδού 18.243,61τ.μ. (δεκαοκτώ χιλιάδες διακόσια σαρανταμία τετρακόσια εξήντα ένα τετραγωνικά μέτρα) κατά τη δεύτερη τελευταία μετά τη δασική χαρτογράφηση (Ν.2664/1998 & Ν.3208/2003) δεν υπάγεται σε καθεστώς αναδασώσεως, κατά τον Ν.δ.86/69 & Ν.δ.996/71 & Ν.2664/1998 & Ν.3208/2003 & αποκλεισμένη.

μ) Η ιδιοκτησία μου η οποία βρίσκεται στη θέση ΙΔΙΟΚΤΗΣΙΑΣ, εμβαδού 18.243,61τ.μ. (δεκαοκτώ χιλιάδες διακόσια σαρανταμία τετρακόσια εξήντα ένα τετραγωνικά μέτρα) κατά τη δεύτερη τελευταία μετά τη δασική χαρτογράφηση (Ν.2664/1998 & Ν.3208/2003) δεν υπάγεται σε καθεστώς αναδασώσεως, κατά τον Ν.δ.86/69 & Ν.δ.996/71 & Ν.2664/1998 & Ν.3208/2003 & αποκλεισμένη.

ν) Η ιδιοκτησία μου η οποία βρίσκεται στη θέση ΙΔΙΟΚΤΗΣΙΑΣ, εμβαδού 18.243,61τ.μ. (δεκαοκτώ χιλιάδες διακόσια σαρανταμία τετρακόσια εξήντα ένα τετραγωνικά μέτρα) κατά τη δεύτερη τελευταία μετά τη δασική χαρτογράφηση (Ν.2664/1998 & Ν.3208/2003) δεν υπάγεται σε καθεστώς αναδασώσεως, κατά τον Ν.δ.86/69 & Ν.δ.996/71 & Ν.2664/1998 & Ν.3208/2003 & αποκλεισμένη.

2. ΕΜΒΑΔΟΜΕΤΡΗΣΗ ΓΗΠΕΔΟΥ

Ακριβώς εκείνο για οποίο η ΔΕΗ Α.Ε. [illegible] : 47-02-03-71-1 : ..... **18.243,61τ.μ.**

α. Οι βασικοί κανόνες κατά τη σχεδίαση υπολογισμού εκείνοι από τις κοινές του πεδίου.
β. Τα δεδομένα στα οποία μας μας [illegible] ΕΓΑΣ 87.
γ. Η εξίσωση από τη ΕΓΑΣ 87 [illegible] ΕΒΟΑ σε σύστημα ΕΓΣΑ [illegible] ΕΒΟΑ σε σύστημα μέτρα του Ελληνικού Γεωδαιτικού Συστήματος Αναφοράς 1987 (ΕΓΣΑ 87) [illegible] "ΕΛΛΑΣ" [illegible] Γ-1000/2/7/2.
δ. Η ακρίβεια [illegible] Ελληνικού Γεωδαιτικού Συστήματος Αναφοράς.
ε. Η ακρίβεια [illegible] σύστημα μέτρησης.

3. ΔΗΛΩΣΗ ΦΥΣΗΣ (Ν.4495/2017)

Τα έργα του Δασάρχου, για τα έργα της Δασικής υποδομής [illegible] ή δεν [illegible] τα [illegible] τα [illegible] τα