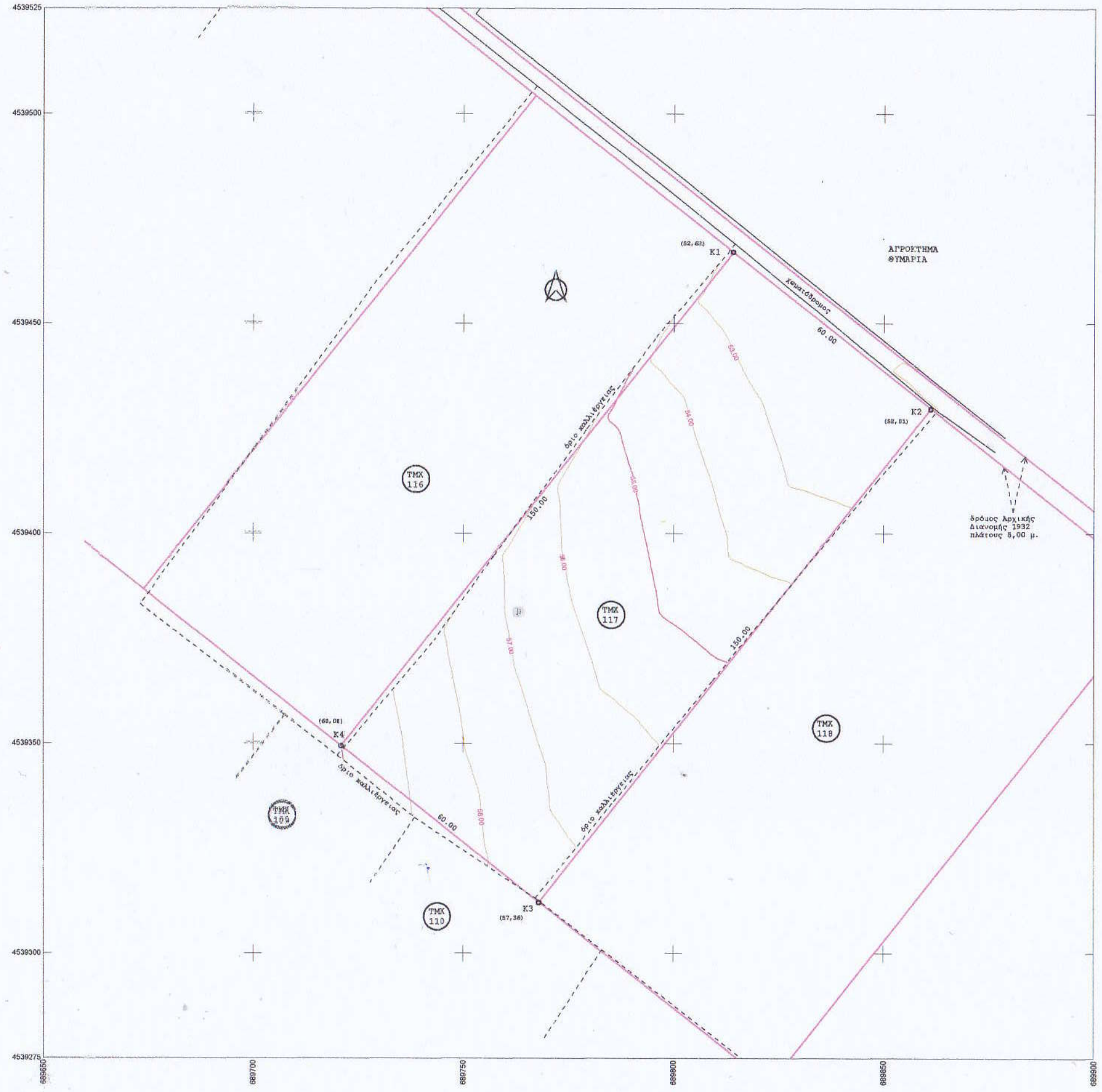

ΥΠΟΜΝΗΜΑ

ΤΟΠΟΓΡΑΦΙΚΟ ΔΙΑΓΡΑΜΜΑ ΓΗΠΕΔΟΥ ΜΕ ΣΤΟΙΧΕΙΑ ΚΟΡΥΦΩΝ :
(K1.K2.K3.K4.K1)
ΣΤΗΝ **ΕΚΤΟΣ** ΣΧΕΔΙΟΥ ΠΕΡΙΟΧΗ – **ΕΚΤΟΣ** ΓΠΣ – **ΕΚΤΟΣ** ΖΟΕ – **ΕΚΤΟΣ** NATURA

ΤΟ ΟΠΟΙΟ ΑΝΤΙΣΤΟΙΧΕΙ ΣΤΟ ΤΜΧ ΜΕ α/α **117**
ΤΟΥ ΑΓΡΟΚΤΗΜΑΤΟΣ ΤΑΥΡΗΣ ΑΡΧΙΚΗΣ ΔΙΑΝΟΜΗΣ 1932 Ν. ΕΒΡΟΥ
ΠΟΥ ΦΕΡΕΙ ΤΟΝ ΧΑΡΑΚΤΗΡΙΣΜΟ **«ΕΚ ΔΙΑΝΟΜΗΣ»** (ΚΛΗΡΟΤΕΜΑΧΙΟ)

ΚΛ. 1 : 500 ΙΣΟΔΙΑΣΤΑΣΗ ΙΣΟΫΨΩΝ 1,00 μ

ΣΥΜΒΟΛΙΣΜΟΙ

Σύμβολο	Περιγραφή	Σύμβολο	Περιγραφή	Σύμβολο	Περιγραφή	Σύμβολο	Περιγραφή
▨	κτίσμα μελλοντικό	X—X—X	συρματο-περίφραξη	━	όριο της διανομής	- - - -	όριο καλλιέργειας
▭	τοίχος με περίφραξη	. 100,00	υψομετρικό σημείο	〜	Ισοϋψείς καμπύλες	↑ T	στύλος ΔΕΗ - ΟΤΕ

Α. ΥΠΟΛΟΓΙΣΜΟΣ ΣΥΝΤΕΤΑΓΜΕΝΩΝ

ΠΙΝΑΚΑΣ ΣΥΝΤΕΤΑΓΜΕΝΩΝ ΚΑΙ ΜΗΚΗ ΠΛΕΥΡΩΝ ΓΗΠΕΔΟΥ

ΚΟΡΥΦΗ	X	Ψ	ΜΗΚΟΣ ΠΛΕΥΡΑΣ
K1	689814.070	4539467.002	60.00
K2	689861.114	4539429.761	150.00
K3	689768.010	4539312.153	60.00
K4	689720.967	4539349.394	150.00

Β ΥΠΟΛΟΓΙΣΜΟΣ ΕΜΒΑΔΩΝ (ΚΑΤΑ SIMPSON)

ΕΜΒΑΔΟ	**K1.K2.K3.K4.K1**	=	**9.000,00**	τμ
ΣΥΜΦΩΝΑ ΜΕ ΤΗΝ ΕΦΑΡΜΟΓΗ ΤΩΝ ΑΝΑΛΥΤΙΚΩΝ ΣΤΟΙΧΕΙΩΝ ΤΩΝ ΔΙΑΝΟΜΩΝ ΤΟΥ ΑΓΡΟΚΤΗΜΑΤΟΣ				

ΕΜΒΑΔΟ ΣΥΜΦΩΝΑ ΜΕ ΤΟ ΠΡΟΣΚΟΜΙΣΘΕΝ ΠΑΡΑΣΤΑΤΙΚΟ ΚΥΡΙΟΤΗΤΑΣ ΥΠ. ΑΡΙΘ. **25911 / 04.10.2018** ΑΓΟΡΑΠΩΛΗΣΙΑ ΑΓΡΟΤΙΚΩΝ ΑΚΙΝΗΤΩΝ ΤΗΣ ΣΥΜΒΟΛΑΙΟΓΡΑΦΟΥ ΑΛΕΞΑΝΔΡΟΥΠΟΛΗΣ ΕΥΧΑΡΙΣ ΧΑΡ. ΚΑΡΥΩΤΑΚΗ	=	9.000,00	τμ

ΕΜΒΑΔΟ	ΤΜΧ ΜΕ α/α 117	=	9.000,00	τμ
ΣΥΜΦΩΝΑ ΜΕ ΤΟΝ ΚΤΗΜΑΤΟΛΟΓΙΚΟ ΠΙΝΑΚΑ ΤΗΣ ΠΡΟΑΝΑΦΕΡΘΕΙΣΑΣ ΔΙΑΝΟΜΗΣ				

Γ. ΥΠΟΛΟΓΙΣΜΟΣ ΠΕΡΙΓΡΑΜΜΑΤΟΣ ΓΗΠΕΔΟΥ

ΤΟ ΠΕΡΙΓΡΑΜΜΑ ΤΟΥ ΓΗΠΕΔΟΥ ΠΡΟΣΔΙΟΡΙΣΤΗΚΕ ΑΠΟ ΤΑ ΕΓΚΕΚΡΙΜΕΝΑ ΔΙΑΓΡΑΜΜΑΤΑ ΚΑΙ ΑΝΑΛΥΤΙΚΑ ΣΤΟΙΧΕΙΑ ΑΠΟΤΥΠΩΣΗΣ ΚΑΙ ΔΙΑΝΟΜΗΣ 1932 ΤΟΥ ΑΓΡΟΚΤΗΜΑΤΟΣ ΘΥΜΑΡΙΑΣ ΜΕ ΟΣΗ ΑΚΡΙΒΕΙΑ ΑΥΤΑ ΠΑΡΕΧΟΥΝ

Δ. ΟΡΟΙ ΔΟΜΗΣΗΣ

ΠΔ/24-5-85 ΦΕΚ-270/Δ/31-5-85 ΔΟΜΗΣΗ ΕΚΤΟΣ ΣΧΕΔΙΟΥ ΑΡΘΡΟ 1				
ΑΡΤΙΟΤΗΤΑ	ΚΑΝΟΝΑΣ		ΠΑΡΕΚΚΛΙΣΗ ΠΡΟ 31.12.2003	
ΕΛΑΧΙΣΤΟ ΕΜΒΑΔΟ	4.000,00	τμ	4.000,00	τμ
ΕΛΑΧΙΣΤΟ ΠΡΟΣΩΠΟ ΣΕ ΚΟΙΝΟΧΡΗΣΤΟ ΔΡΟΜΟ	25,00	μ	**********	μ
Η ΑΠΑΙΤΗΣΗ ΤΟΥ ΠΡΟΣΩΠΟΥ ΤΩΝ 25,00 μ ΣΕ ΚΟΙΝΟΧΡΗΣΤΟ ΔΡΟΜΟ ΙΣΧΥΕΙ ΓΙΑ ΓΗΠΕΔΑ ΠΟΥ ΔΗΜΙΟΥΡΓΟΥΝΤΑΙ ΑΠΟ ΚΑΤΑΤΜΗΣΗ ή ΣΥΝΕΝΩΣΗ ΜΗ ΑΡΤΙΩΝ ΓΗΠΕΔΩΝ ΜΕΤΑ ΤΗΝ ΙΣΧΥ ΤΟΥ Ν. 3212/03 ΦΕΚ-308/Α/31-12-03				

ΑΠ. 40158/25.08.10 ΦΕΚ 1556/Β/22.09.10 - ΑΡΘΡΟ 1

ΑΡΘΡΟ 1 – ΠΑΡ. Β
ΓΙΑ ΤΟΠΟΘΕΤΗΣΗ ΕΓΚΑΤΑΣΤΑΣΕΩΝ Φ/Β ΣΥΣΤΗΜΑΤΩΝ ΑΝΕΞΑΡΤΗΤΩΣ ΙΣΧΥΟΣ ΣΕ ΕΚΤΟΣ ΣΧΕΔΙΟΥ ΠΕΡΙΟΧΕΣ ΔΕΝ ΥΠΑΡΧΕΙ Η ΑΠΑΙΤΗΣΗ ΑΡΤΙΟΤΗΤΑΣ ΤΩΝ ΓΗΠΕΔΩΝ ΕΚΤΟΣ ΕΑΝ ΖΗΤΟΥΝΤΑΙ ΔΟΜΙΚΕΣ ΚΑΤΑΣΚΕΥΕΣ

ΠΟΣΟΣΤΟ ΚΑΛΥΨΗΣ 60%

ΑΠΟΦ.9154/11 ΦΕΚ 583/Β/14-04-2011

ΑΡΘΡΟ 1
ΑΠΟΣΤΑΣΕΙΣ ΑΠΟ ΟΡΙΑ

- **2,50μ. όταν το μέγιστο ύψος του εξοπλισμού από τη στάθμη του φυσικού η τεχνητά διαμορφωμένου εδάφους των γηπέδων είναι μέχρι και 2,50 μ**
- **5,00μ. όταν το μέγιστο ύψος του εξοπλισμού υπερβαίνει τα 2,50 μ**

ΑΡΘΡΟ 2
ΓΙΑ ΤΗΝ ΕΓΚΑΤΑΣΤΑΣΕΩΝ Φ/Β ΣΥΣΤΗΜΑΤΩΝ ΑΝΕΞΑΡΤΗΤΩΣ ΙΣΧΥΟΣ ΔΕΝ ΑΠΑΙΤΕΙΤΑΙ Η ΕΚΔΟΣΗ **ΟΙΚΟΔΟΜΙΚΗΣ ΑΔΕΙΑΣ ΑΛΛΑ ΕΚΔΟΣΗ ΕΓΚΡΙΣΗΣ ΕΡΓΑΣΙΩΝ ΔΟΜΗΣΗΣ ΜΙΚΡΗΣ ΚΛΙΜΑΚΑΣ ΠΟΥ ΕΚΔΙΔΕΤΑΙ ΑΠΟ ΤΗΝ ΑΡΜΟΔΙΑ Δ/ΝΣΗ ΠΟΛΕΟΔΟΜΙΑΣ ΣΥΜΦΩΝΑ ΜΕ ΤΙΣ ΔΙΑΤΑΞΕΙΣ ΤΗΣ ΥΠ. ΑΠΟΦ. 5219/03.02.2004 – ΦΕΚ 114/Δ/19.02.2004 ΟΠΩΣ ΙΣΧΥΕΙ**

ΟΙ ΑΝΑΓΚΑΙΕΣ ΚΑΤΑΣΚΕΥΕΣ ΠΟΥ ΣΥΝΟΔΕΥΟΥΝ – ΑΠΑΙΤΟΥΝΤΑΙ ΓΙΑ ΤΗΝ ΕΓΚΑΤΑΣΤΑΣΗ ΤΩΝ Φ/Β ΣΥΣΤΗΜΑΤΩΝ ΕΙΝΑΙ : 1)ΣΤΥΛΙΣΚΟΣ ΔΕΗ 2) ΟΙΚΙΣΚΟΣ ΕΓΚΑΤΑΣΤΑΣΗΣ ΗΛΕΚΤΡΟΝΙΚΟΥ ΕΞΟΠΛΙΣΜΟΥ 3)ΠΕΡΙΦΡΑΞΗ ΜΕ ΣΥΡΜΑΤΟΠΛΕΓΜΑ ΣΤΑ ΟΡΙΑ ΤΗΣ ΙΔΙΟΚΤΗΣΙΑΣ ΜΕΧΡΙ 2,50μ. ΜΕ ΣΥΜΠΑΓΕΣ ΣΤΟΙΧΕΙΟ ΥΨΟΥΣ ΕΩΣ 0,30μ. ΓΙΑ ΤΗΝ ΠΡΟΣΤΑΣΙΑ ΤΗΣ ΕΓΚΑΤΑΣΤΑΣΗΣ

Ε. ΕΠΙΣΗΜΑΝΣΕΙΣ

ΠΡΙΝ ΤΗΝ ΥΠΟΓΡΑΦΗ ΣΥΜΒΟΛΑΙΩΝ ΑΓΟΡΑΠΩΛΗΣΙΑΣ . ΜΕΤΑΒΙΒΑΣΗΣ κλπ **και**
ΠΡΙΝ ΤΗΝ ΕΝΑΡΞΗ ΤΗΣ ΔΙΑΔΙΚΑΣΙΑΣ ΣΥΝΤΑΞΗΣ ΚΑΙ ΥΠΟΒΟΛΗΣ ΟΙΚΟΔΟΜΙΚΗΣ ΑΔΕΙΑΣ ΓΙΑ ΤΟ ΠΑΡΟΝ ΓΗΠΕΔΟ **και**
ΠΡΙΝ ΤΗΝ ΚΑΤΑΣΚΕΥΗ ΠΕΡΙΦΡΑΞΗΣ ΓΙΑ ΤΟ ΕΝ ΛΟΓΩ ΓΗΠΕΔΟ

ΣΥΝΙΣΤΑΤΑΙ :

1. Η ΛΗΨΗ ΣΧΕΤΙΚΗΣ ΒΕΒΑΙΩΣΗΣ ΤΕΛΕΣΙΔΙΚΙΑΣ ΩΣ ΠΡΟΣ ΤΟΝ **ΔΑΣΙΚΟ ή ΜΗ ΧΑΡΑΚΤΗΡΑ ΤΟΥ ΓΗΠΕΔΟΥ.**
2. Η ΛΗΨΗ ΣΧΕΤΙΚΗΣ ΒΕΒΑΙΩΣΗΣ ΩΣ ΠΡΟΣ ΤΗΝ **ΣΧΕΣΗ ΤΟΥ ΓΗΠΕΔΟΥ ΜΕ ΑΡΧΑΙΟΛΟΓΙΚΟΥΣ ΧΩΡΟΥΣ** ΣΤΙΣ ΠΕΡΙΟΧΕΣ ΠΟΥ ΑΠΑΙΤΕΙΤΑΙ , ΚΑΤΟΠΙΝ ΟΔΗΓΙΩΝ ΤΗΣ ΑΡΜΟΔΙΑΣ ΠΟΛΕΟΔΟΜΙΑΣ.

ΟΙ ΠΑΡΑΓΡΑΦΟΙ 1 κ 2 ΑΦΟΡΟΥΝ ΒΕΒΑΙΩΣΕΙΣ ΥΠΗΡΕΣΙΩΝ ΠΟΥ ΘΑ ΑΠΑΙΤΗΘΟΥΝ ΓΙΑ ΤΗΝ ΕΚΔΟΣΗ ΟΙΚΟΔΟΜΙΚΗΣ ΑΔΕΙΑΣ. ΦΡΟΝΙΜΟ ΘΕΩΡΕΙΤΑΙ ΝΑ ΛΑΜΒΑΝΟΝΤΑΙ ΣΤΟΝ ΧΡΟΝΟ ΠΟΥ ΑΝΑΦΕΡΕΤΑΙ ΣΤΙΣ ΠΑΡΟΥΣΕΣ ΕΠΙΣΗΜΑΝΣΕΙΣ ΠΡΟΣ ΑΠΟΦΥΓΗ ΜΕΛΛΟΝΤΙΚΩΝ ΠΡΟΒΛΗΜΑΤΩΝ.

3. Η ΛΗΨΗ ΣΧΕΤΙΚΗΣ ΒΕΒΑΙΩΣΗΣ ΑΠΟ ΤΗΝ ΑΡΜΟΔΙΑ ΠΟΛΕΟΔΟΜΙΑ ΓΙΑ ΤΗΝ **ΑΡΤΙΟΤΗΤΑ ΚΑΙ ΟΙΚΟΔΟΜΗΣΙΜΟΤΗΤΑ** ΤΟΥ ΓΗΠΕΔΟΥ ΓΙΑ ΤΗΝ ΣΥΓΚΕΚΡΙΜΕΝΗ ΧΡΗΣΗ

Η ΠΑΡΑΓΡΑΦΟΣ 3 ΑΝΑΦΕΡΕΤΑΙ ΣΤΗΝ ΚΑΤΑ ΝΟΜΟ ΑΡΜΟΔΙΟΤΗΤΑ ΤΩΝ ΠΟΛΕΟΔΟΜΙΚΩΝ ΓΡΑΦΕΙΩΝ ΓΙΑ ΤΗΝ ΕΚΔΟΣΗ ΟΙΚΟΔΟΜΙΚΗΣ ΑΔΕΙΑΣ ΣΕ ΣΧΕΣΗ ΜΕ ΤΗΝ ΙΣΧΥΟΥΣΑ ΠΟΛΕΟΔΟΜΙΚΗ ΝΟΜΟΘΕΣΙΑ ΠΟΥ ΣΕ ΠΟΛΛΕΣ ΠΕΡΙΠΤΩΣΕΙΣ ΕΙΝΑΙ ΙΔΙΑΙΤΕΡΑ ΠΟΛΥΠΛΟΚΗ.

ΕΛΛΗΝΙΚΗ ΔΗΜΟΚΡΑΤΙΑ
ΠΕΡΙΦΕΡΕΙΑ Α.Μ.Θ.
ΓΕΝΙΚΗ ΔΙΕΥΘΥΝΣΗ ΠΕΡΙΦΕΡΕΙΑΚΗΣ
ΑΓΡΟΤΙΚΗΣ ΟΙΚΟΝΟΜΙΑΣ ΚΑΙ ΚΤΗΝΙΑΤΡΙΚΗΣ
Δ/ΝΣΗ ΑΓΡΟΤΙΚΗΣ ΟΙΚΟΝΟΜΙΑΣ ΚΑΙ
ΚΤΗΝΙΑΤΡΙΚΗΣ ΠΕΡΙΦΕΡΕΙΑΚΗΣ ΕΝΟΤΗΤΑΣ
ΕΒΡΟΥ
ΤΜΗΜΑ ΤΟΠΟΓΡΑΦΙΑΣ, ΕΠΟΙΚΙΣΜΟΥ -
ΑΝΑΔΑΣΜΟΥ
==================

Πληροφορίες : Χατζηστεφάνου Θεοδόσιος
Ταχ. Δ/νση : Καραολή και Δημητρίου 40
Τ.Κ. : 68 100 Αλεξ/πολη
fax : 25513 50406
Τηλ. : 25513 57209
Ιστοσελίδα :

Αλεξ/πολη 15/11/2019
Αριθ.πρωτ: 197042/19510 / 15-11-19

ΠΡΟΣ: Ραπτοπούλου Βασιλική

Ενταύθα

Με την 197042/19510 / 15-11-19 αίτησή του / της.

ΑΠΟΣΠΑΣΜΑ Αγροκτήματος

ΤΑΥΡΗ

ΔΙΑΝΟΜΗ ΕΤΟΥΣ 1932
ΚΛΙΜΑΚΑ 1:5000

ΥΠΟΜΝΗΜΑ

Αριθμός Τεμαχίου	ΕΚΤΑΣΗ Στρ	ΕΚΤΑΣΗ Μ2	ΟΝΟΜΑΤΕΠΩΝΥΜΟ ΚΛΗΡΟΥΧΟΥ
117	**9**	**000**	**ΣΠΥΡΟΣ ΙΩΑΝΝΗΣ, όνομα πατρός ΚΟΜΝΗΝΟΣ**
109			ΚΟΥΡΟΥΜΙΧΑΛΗΣ ΙΩΑΝΝΗΣ, όνομα πατρός ΜΙΧΑΗΛ
110			ΤΣΟΜΠΑΝΟΥΔΗΣ ΠΑΝΑΓΙΩΤΗΣ, όνομα πατρός ΔΗΜΟΣ
116			ΚΑΝΕΛΛΑΚΗΣ ΑΝΤΩΝΙΟΣ, όνομα πατρός ΑΝΑΣΤΑΣΙΟΣ
118			ΤΣΟΛΑΚΑΚΗΣ ΠΑΝΑΓΙΩΤΗΣ, όνομα πατρός ΑΠΟΣΤΟΛΟΣ
50034			ΔΡΟΜΟΣ ΚΟΙΝΟΧΡΗΣΤΟ

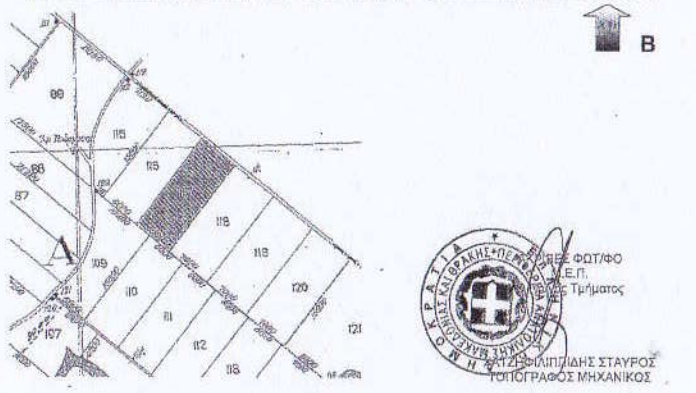

ΦΩΤ/ΦΟ
Ε.Π.
Τμήματος
ΧΑΤΖΗΦΙΛΙΠΠΙΔΗΣ ΣΤΑΥΡΟΣ
ΤΟΠΟΓΡΑΦΟΣ ΜΗΧΑΝΙΚΟΣ

---

4. Η ΛΗΨΗ ΤΗΣ ΠΡΟΒΛΕΠΟΜΕΝΗΣ ΣΧΕΤΙΚΗΣ ΕΓΚΡΙΣΗΣ ΓΙΑ ΤΗΝ **ΚΥΚΛΟΦΟΡΙΑΚΗ ΣΥΝΔΕΣΗ ή ΤΗΝ ΕΓΚΡΙΣΗ ΡΥΘΜΙΣΗΣ ΕΙΣΟΔΟΥ- ΕΞΟΔΟΥ ΟΧΗΜΑΤΩΝ ΤΗΣ ΕΓΚΑΤΑΣΤΑΣΗΣ ΜΕ ΤΟ ΟΔΙΚΟ ΔΙΚΤΥΟ** (ΑΝΑΛΟΓΑ ΜΕ ΤΗΝ ΚΑΤΗΓΟΡΙΑ ΤΗΣ ΟΔΟΥ ΚΑΙ ΤΗΝ ΚΑΤΗΓΟΡΙΑ ΤΗΣ ΕΓΚΑΤΑΣΤΑΣΗΣ ΣΥΜΦΩΝΑ ΜΕ ΤΟ Β.Δ. 465/70 ΦΕΚ-156/Α/9-7-70 , ΟΠΩΣ ΑΥΤΟ ΤΡΟΠΟΠΟΙΗΘΗΚΕ ΚΑΙ ΙΣΧΥΕΙ ΣΗΜΕΡΑ).

Η ΠΑΡΑΠΑΝΩ ΕΓΚΡΙΣΗ ΑΠΟΤΕΛΕΙ ΠΡΟΫΠΟΘΕΣΗ ΓΙΑ ΤΗΝ ΕΚΔΟΣΗ ΟΙΚΟΔΟΜΙΚΗΣ ΑΔΕΙΑΣ ΓΙΑ ΤΟ ΠΑΡΟΝ ΓΗΠΕΔΟ.

5. ΚΑΤΟΠΙΝ ΤΗΣ ΟΡΙΟΘΕΤΗΣΗΣ ΣΤΟ ΕΔΑΦΟΣ ΤΩΝ ΚΟΡΥΦΩΝ ΤΟΥ ΓΗΠΕΔΟΥ , ΑΠΟ ΤΟΝ ΣΥΝΤΑΞΑΝΤΑ ΤΟ ΠΑΡΟΝ ΔΙΑΓΡΑΜΜΑ ΜΗΧΑΝΙΚΟ , Η **ΕΝΗΜΕΡΩΣΗ ΟΛΩΝ ΤΩΝ ΟΜΟΡΩΝ ΙΔΙΟΚΤΗΤΩΝ ΠΕΡΙ ΤΗΣ ΘΕΣΗΣ ΤΟΥ ΣΥΓΚΕΚΡΙΜΕΝΟΥ ΤΜΧ** ΠΟΥ ΑΝΑΦΕΡΕΤΑΙ ΣΤΟ ΠΑΡΟΝ ΤΟΠΟΓΡΑΦΙΚΟ ΔΙΑΓΡΑΜΜΑ ΚΑΙ Η ΔΙΑΤΥΠΩΣΗ ΑΝΤΙΡΡΗΣΕΩΝ ΕΠ ΑΥΤΗΣ ή ΟΧΙ.
ΤΥΧΟΝ ΑΝΤΙΡΡΗΣΕΙΣ ΩΣ ΠΡΟΣ ΤΗΝ ΘΕΣΗ ΤΟΥ ΤΜΧ ΘΑ ΔΙΕΥΘΕΤΗΘΟΥΝ ΜΕ ΤΟΝ ΜΗΧΑΝΙΚΟ ΤΟΥ ΟΜΟΡΟΥ – ΟΜΟΡΩΝ ΙΔΙΟΚΤΗΤΩΝ ΚΑΙ ΤΗΝ ΑΡΜΟΔΙΑ ΥΠΗΡΕΣΙΑ (Δ/ΝΣΗ ΤΟΠΟΓΡΑΦΙΑΣ Ν.Δ. ΕΒΡΟΥ κλπ)
6. **Η ΤΗΡΗΣΗ ΑΠΟΣΤΑΣΕΩΝ ΚΤΙΡΙΩΝ ΑΠΟ ΤΑ ΟΡΙΑ ΤΟΥ ΓΗΠΕΔΟΥ ΜΕΓΑΛΥΤΕΡΩΝ ΤΩΝ ΕΛΑΧΙΣΤΩΝ ΠΡΟΒΛΕΠΟΜΕΝΩΝ** ΑΠΟ ΤΙΣ ΣΧΕΤΙΚΕΣ ΔΙΑΤΑΞΕΙΣ , ΜΕ ΣΚΟΠΟ ΤΗΝ ΠΡΟΦΥΛΑΞΗ ΤΟΥ ΜΕΛΛΟΝΤΙΚΟΥ ΟΙΚΟΔΟΜΗΜΑΤΟΣ ΑΠΟ ΤΥΧΟΝ ΑΣΑΦΕΙΕΣ ΠΟΥ ΑΦΟΡΟΥΝ ΤΟΝ ΠΡΟΣΔΙΟΡΙΣΜΟ ΤΟΥ ΜΕΓΕΘΟΥΣ ΚΑΙ ΤΗΣ ΘΕΣΗΣ ΤΟΥ ΓΗΠΕΔΟΥ ΣΤΟΝ ΧΩΡΟ.

ΟΙ ΠΑΡΑΓΡΑΦΟΙ 5 κ 6 ΑΝΑΦΕΡΟΝΤΑΙ ΚΥΡΙΩΣ ΣΤΟΝ ΜΗ ΜΟΝΟΣΗΜΑΝΤΟ ΥΠΟΛΟΓΙΣΜΟ ΤΩΝ ΟΡΘΟΓΩΝΙΩΝ ΣΥΝΤΕΤΑΓΜΕΝΩΝ ΤΩΝ ΚΟΡΥΦΩΝ ΤΟΥ ΓΗΠΕΔΟΥ ΚΑΙ ΚΑΤ' ΕΠΕΚΤΑΣΗ ΤΗΣ ΘΕΣΗΣ ΑΥΤΟΥ ΣΤΟ ΕΔΑΦΟΣ , ΛΟΓΩ ΣΦΑΛΜΑΤΩΝ - ΑΣΑΦΕΙΩΝ , ΜΙΚΡΩΝ ή ΜΕΓΑΛΩΝ ΤΩΝ ΑΝΑΛΥΤΙΚΩΝ ΣΤΟΙΧΕΙΩΝ ΚΑΙ ΔΙΑΓΡΑΜΜΑΤΩΝ ΤΩΝ ΔΙΑΝΟΜΩΝ ΤΟΥ ΥΠΟΥΡΓΕΙΟΥ ΓΕΩΡΓΙΑΣ ΣΤΗΝ ΠΕΡΙΟΧΗ.
ΜΕ ΤΟ ΠΑΡΟΝ ΤΟΠΟΓΡΑΦΙΚΟ ΔΙΑΓΡΑΜΜΑ ΕΠΙΧΕΙΡΕΙΤΑΙ Η ΟΣΟ ΤΟ ΔΥΝΑΤΟΝ ΕΠΙΣΤΗΜΟΝΙΚΑ ΤΕΚΜΗΡΙΩΜΕΝΗ ΚΑΙ ΟΣΟ ΤΟ ΔΥΝΑΤΟΝ ΣΥΜΦΩΝΗ ΜΕ ΤΑ ΕΠΙΣΗΜΑ ΣΤΟΙΧΕΙΑ ΚΑΙ ΔΙΑΓΡΑΜΜΑΤΑ ΤΟΥ ΕΛΛΗΝΙΚΟΥ ΚΡΑΤΟΥΣ ΠΡΟΣΕΓΓΙΣΗ ΤΗΣ ΟΡΘΗΣ ΘΕΣΗΣ ΤΟΥ ΓΗΠΕΔΟΥ.

7. Η ΛΗΨΗ ΣΧΕΤΙΚΗΣ ΒΕΒΑΙΩΣΗΣ ΠΕΡΙ ΕΝΤΑΞΗΣ ή ΜΗ ΤΟΥ ΩΣ ΑΝΩ ΓΗΠΕΔΟΥ ΣΤΗΝ ΚΑΤΗΓΟΡΙΑ **'ΓΗΣ ΥΨΗΛΗΣ ΠΑΡΑΓΩΓΙΚΟΤΗΤΑΣ'** ΑΠΟΤΕΛΕΙ ΕΠΙΣΗΣ ΠΡΟΥΠΟΘΕΣΗ ΓΙΑ ΑΙΤΗΣΗ ΕΚΔΟΣΗΣ ΟΙΚΟΔΟΜΙΚΗΣ ΑΔΕΙΑΣ.
8. **ΤΟ ΟΙΚΟΠΕΔΟ ΒΡΙΣΚΕΤΑΙ ΣΕ ΠΕΡΙΟΧΗ ΠΟΥ ΕΙΝΑΙ ΣΕ ΕΞΕΛΙΞΗ ΜΕΛΕΤΗ ΕΘΝΙΚΟΥ ΚΤΗΜΑΤΟΛΟΓΙΟΥ**

ΜΗ ΤΗΡΗΣΗ ΤΩΝ ΠΑΡΑΠΑΝΩ ΕΝΔΕΧΕΤΑΙ ΝΑ ΔΗΜΙΟΥΡΓΗΣΕΙ ΜΙΚΡΑ ή ΚΑΙ ΜΕΓΑΛΑ ΠΡΟΒΛΗΜΑΤΑ , ΣΤΟ ΕΜΒΑΔΟ ΤΟΥ ΓΗΠΕΔΟΥ , ΣΤΗΝ ΑΡΤΙΟΤΗΤΑ ΚΑ Ι ΟΙΚΟΔΟΜΙΣΗΜΟΤΗΤΑ ΑΥΤΟΥ , ΣΤΗΝ ΔΙΑΤΗΡΗΣΗ ΤΩΝ ΕΛΑΧΙΣΤΩΝ ΑΠΟΣΤΑΣΕΩΝ ΚΤΙΡΙΩΝ ΑΠΟ ΤΑ ΟΡΙΑ ΤΟΥ , κλπ

ΣΤ. ΥΠΕΥΘΥΝΗ ΔΗΛΩΣΗ ΙΔΙΟΚΤΗΤΗ

Ο ΠΑΡΑΚΑΤΩ ΥΠΟΓΡΑΦΩΝ

ΜΠΑΛΟΥΤΣΟΣ ΝΙΚΟΛΑΟΣ

ΔΗΛΩΝΩ ΥΠΕΥΘΥΝΑ ΟΤΙ ΕΙΜΑΙ ΙΔΙΟΚΤΗΣ ΤΟΥ ΓΗΠΕΔΟΥ ΜΕ ΣΤΟΙΧΕΙΑ ΚΟΡΥΦΩΝ **(K1.K2.K3.K4.K1)**
ΟΠΩΣ ΑΥΤΟ ΠΕΡΙΓΡΑΦΕΤΑΙ ΣΤΟ ΠΑΡΟΝ ΤΟΠΟΓΡΑΦΙΚΟ ΔΙΑΓΡΑΜΜΑ ,
ΣΥΜΦΩΝΑ ΜΕ ΤΟ ΠΡΟΣΚΟΜΙΣΘΕΝ ΠΑΡΑΣΤΑΤΙΚΟ ΚΥΡΙΟΤΗΤΑΣ
ΥΠ. ΑΡΙΘ. **25911 / 04.10.2018** ΑΓΟΡΑΠΩΛΗΣΙΑ ΑΓΡΟΤΙΚΩΝ ΑΚΙΝΗΤΩΝ
ΤΗΣ ΣΥΜΒΟΛΑΙΟΓΡΑΦΟΥ ΑΛΕΞΑΝΔΡΟΥΠΟΛΗΣ ΕΥΧΑΡΙΣ ΧΑΡ. ΚΑΡΥΩΤΑΚΗ

ΑΠΟΔΕΧΟΜΑΙ ΔΕ ΩΣ ΟΡΘΑ ΤΑ ΟΡΙΑ ΤΟΥ ΓΗΠΕΔΟΥ ΟΠΩΣ ΑΥΤΑ ΠΕΡΙΓΡΑΦΟΝΤΑΙ ΣΤΟ ΠΑΡΟΝ ΤΟΠΟΓΡΑΦΙΚΟ ΔΙΑΓΡΑΜΜΑ

Ο ΔΗΛΩΝ ΥΠΟΓΡΑΦΗ

ΜΠΑΛΟΥΤΣΟΣ ΝΙΚΟΛΑΟΣ ……………………………………

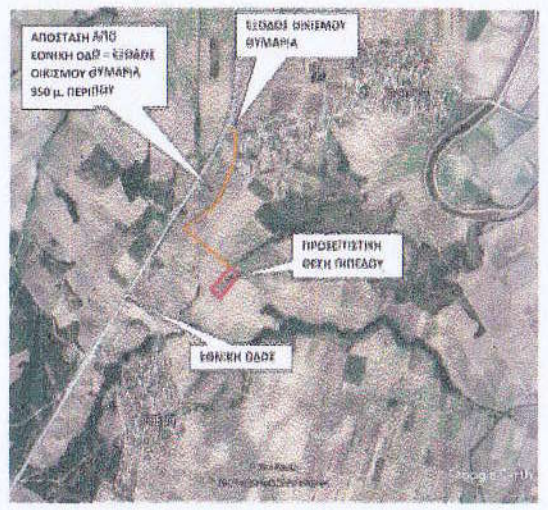

ΕΝΔΙΑΦΕΡΟΜΕΝΟΣ	: ΤΡΟΥΛΙ ΕΝΕΡΓΕΙΑΚΗ ΙΚΕ
ΜΕΛΕΤΗ	: ΕΓΚΑΤΑΣΤΑΣΗ ΦΒ ΠΑΡΚΟΥ
ΘΕΣΗ	: ΤΜΧ 117 ΑΓΡΟΚΤΗΜΑ ΤΑΥΡΗΣ ΔΗΜΟΥ ΣΟΥΦΛΙΟΥ Ν. ΕΒΡΟΥ
ΜΕΛΕΤΗΤΗΣ	: ΡΑΠΤΟΠΟΥΛΟΥ ΒΑΣΙΛΙΚΗ ΤΟΠΟΓΡΑΦΟΣ ΜΗΧΑΝΙΚΟΣ
ΘΕΜΑ ΣΧΕΔΙΟΥ ΤΟΠΟΓΡΑΦΙΚΟ ΔΙΑΓΡΑΜΜΑ ΠΡΟΒΟΛΙΚΟ ΣΥΣΤΗΜΑ ΟΡΘΟΓΩΝΙΩΝ ΣΥΝ-ΝΩΝ ΕΓΣΑ '87	ΑΡΙΘΜΟΣ ΣΧΕΔΙΟΥ Τ1
ΚΛΙΜΑΚΑ 1: 500	ΙΣΟΔΙΑΣΤΑΣΗ ΙΣΟΫΨΩΝ 1,00μ.
ΧΡΟΝΟΣ ΜΕΛΕΤΗΣ : ΝΟΕΜΒΡΙΟΣ 2019	
Συνάδει με την με αριθμό 1907/31-7-2020 πράξη χαρακτηρισμού του Δασαρχείου Σουφλίου ΘΕΩΡΗΘΗΚΕ Η ΑΝΑΠΛΗΡΩΤΡΙΑ ΔΑΣΑΡΧΗΣ Δασοπόνος με Α' βαθμό	ΥΠΟΓΡΑΦΗ ΣΦΡΑΓΙΔΑ ΒΑΣΙΛΙΚΗ Δ. ΡΑΠΤΟΠΟΥΛΟΥ ΤΟΠΟΓΡΑΦΟΣ ΜΗΧΑΝΙΚΟΣ Α.Π.Θ. ΑΛΕΞΑΝΔΡΟΥΠΟΛΗ 68100