Απόσπασμα Google Earth Έτους 2017 Ευρύτερης Περιοχής Κλίμακα 1:5000

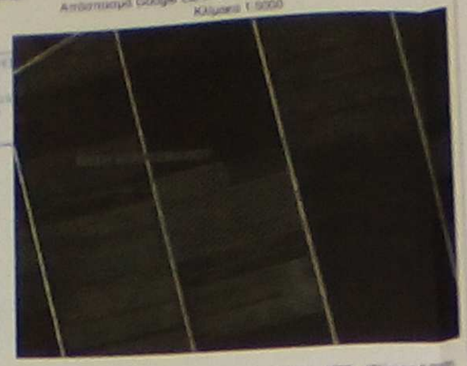

Απόσπασμα Ορθοφωτογραφίας ΕΚΧΑ Ευρύτερης Περιοχής Κλίμακα 1:5000



Απόσπασμα Χάρτη Αναδασμού Κορυνής Έτους 1983 Κλίμακα 1:5000

Απόσπασμα Χάρτη ΓΥΣ Ευρύτερης Περιοχής Κλίμακα 1:5000

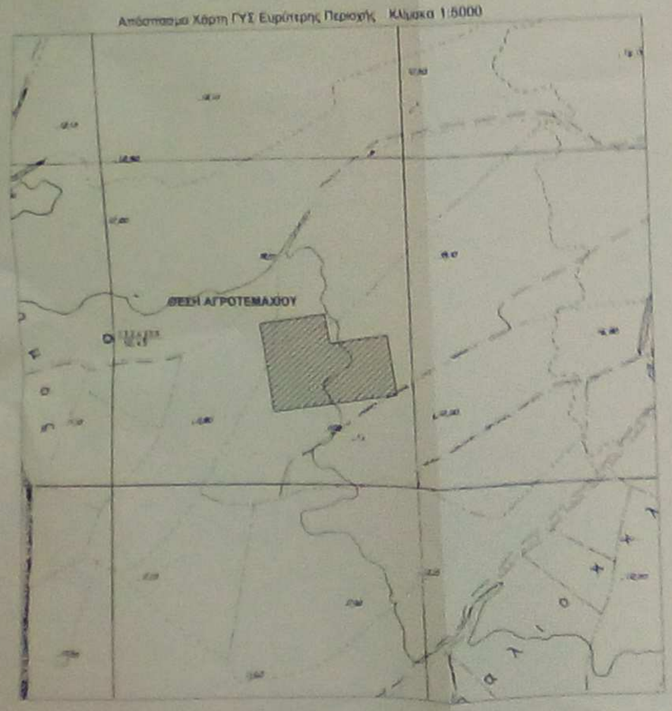

ΣΥΝΤΕΤΑΓΜΕΝΕΣ ΚΟΡΥΦΩΝ ΙΔΙΟΚΤΗΣΙΩΝ

Κορυφή	X	Y	Απόσταση
A1	201633.836	4352277.369	A1A2 = 7.91
A2	201634.913	4352269.529	A2A3 = 39.65
A3	201640.313	4352230.243	A3A4 = 44.17
A4	201646.327	4352186.484	A4A5 = 53.13
A5	201593.691	4352179.245	A5A6 = 29.28
A6	201564.721	4352175.030	A6A7 = 96.94
A7	201468.679	4352161.835	A7A8 = 32.03
A8	201436.985	4352157.207	A8A9 = 47.29
A9	201431.456	4352204.170	A9A10 = 40.21
A10	201425.970	4352244.002	A10A11 = 49.08
A11	201419.195	4352292.609	A11A12 = 110.58
A12	201528.697	4352308.005	A12A13 = 45.62
A13	201534.908	4352262.810	A13A1 = 99.99
A1	201633.836	4352277.369	

Επιλέχθηκε το Ελληνικό Γεωδαιτικό Σύστημα Αναφοράς (ΕΓΣΑ 87). Η εξάρτηση έγινε από το Ελληνικό Σύστημα Εντοπισμού ΗΕΡΟΣ του ΕΚΧΑ.

Πίνακας Εμβαδομέτρησης Ιδιοκτησίας
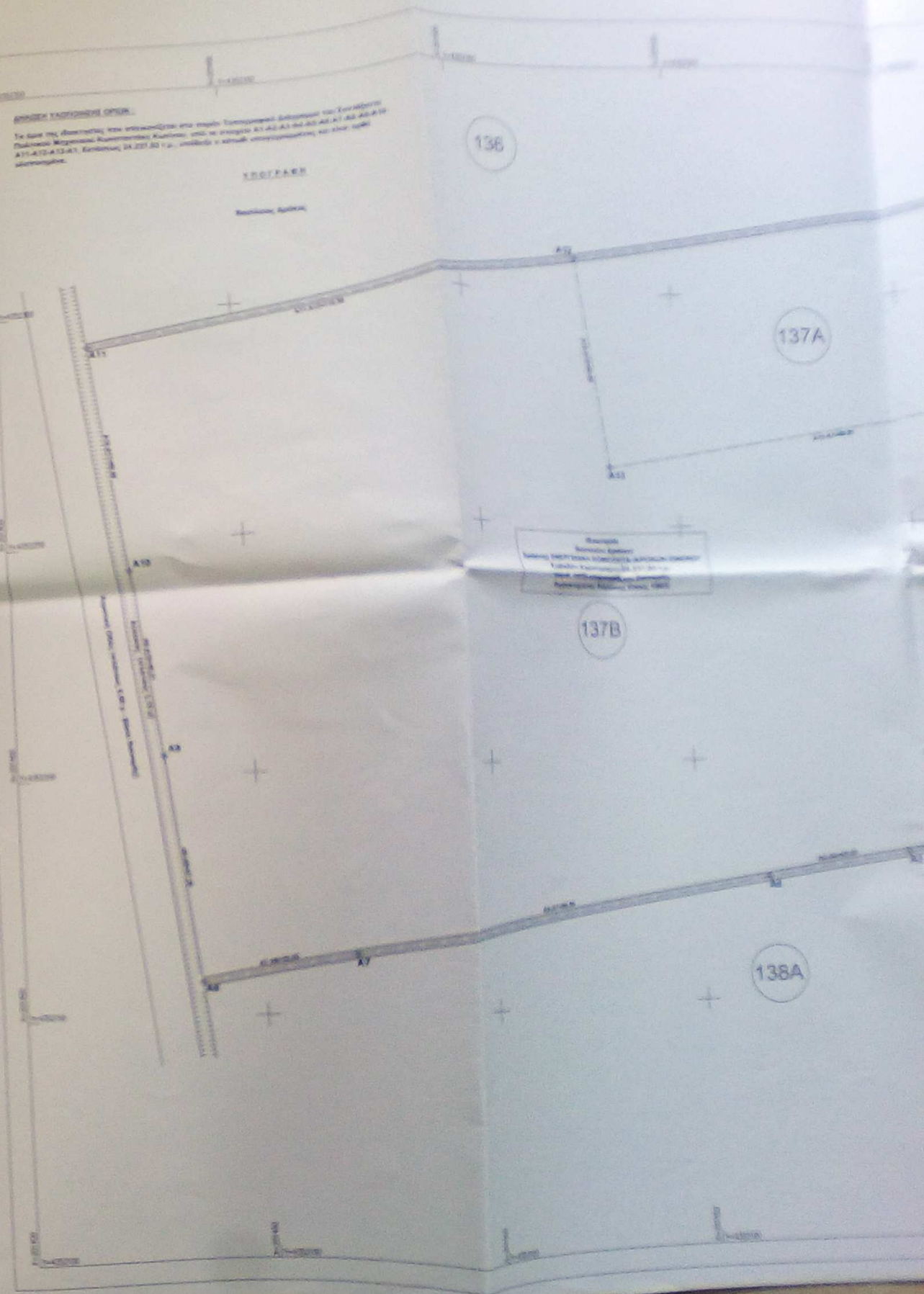
Εμβαδόν Αγροτεμαχίου : 24.237,93 τ.μ.