-ΠΟΙΜΕΝΙΚΟ-
ΚΛΙΜΑΚΑ 1:500



Ε(Α.Β.Γ.Δ.Ε.Ζ.Η.Θ.Ι.Κ.Λ.Μ.Ν.Ξ.Ο.Π.Ρ.Σ.Τ.Υ.Φ.Χ.Ψ.Ω.Ω1.Ω2.Ω3.Ω4.Ω5.Ω6.Ω7.Ω8.Ω9.Ω10.Α) = 23929.98μ2

Ε(κατά τίτλο) = 25000.00μ2

ΣΥΝΤΕΤΑΓΜΕΝΕΣ ΚΟΡΥΦΩΝ ΓΕΩΤΕΜΑΧΙΟΥ ΣΤΗ ΘΕΣΗ "ΜΙΚΡΟΣ ΚΑΜΠΟΣ"
ΣΤΗΝ ΑΓΡΟΤΙΚΗ ΠΕΡΙΟΧΗ ΠΟΙΜΕΝΙΚΟΥ ΕΒΡΟΥ
ΣΤΟ ΠΡΟΒΟΛΙΚΟ ΣΥΣΤΗΜΑ ΕΓΣΑ 87
Ε(Α.Β.Γ.Δ.Ε.Ζ.Η.Θ.Ι.Κ.Λ.Μ.Ν.Ξ.Ο.Π.Ρ.Σ.Τ.Υ.Φ.Χ.Ψ.Ω.Ω1.Ω2.Ω3.Ω4.Ω5.Ω6.Ω7.Ω8.Ω9.Ω10.Α.) = 23929.98μ2

ΚΟΡΥΦΕΣ	Χ	Υ	Αποστάσεις
Α	698382.238	4589976.708	Α - Β: 18.44
Β	698396.038	4589988.943	Β - Γ: 7.77
Γ	698402.349	4589993.482	Γ - Δ: 16.08
Δ	698416.448	4590001.216	Δ - Ε: 16.92
Ε	698430.896	4590010.013	Ε - Ζ: 16.56
Ζ	698444.127	4590019.968	Ζ - Η: 11.03
Η	698452.170	4590012.425	Η - Θ: 9.42
Θ	698457.193	4590004.455	Θ - Ι: 11.79
Ι	698462.080	4589993.725	Ι - Κ: 13.76
Κ	698470.903	4589983.163	Κ - Λ: 21.61
Λ	698486.728	4589968.447	Λ - Μ: 13.84
Μ	698496.608	4589958.758	Μ - Ν: 23.74
Ν	698510.535	4589939.532	Ν - Ξ: 21.79
Ξ	698522.032	4589921.020	Ξ - Ο: 11.85
Ο	698525.806	4589909.782	Ο - Π: 17.19
Π	698538.698	4589898.407	Π - Ρ: 22.81
Ρ	698554.007	4589881.504	**Ρ - Σ: 14.15**
Σ	698564.045	4589871.526	Σ - Τ: 21.16
Τ	698582.807	4589861.747	Τ - Υ: 21.60
Υ	698602.535	4589852.909	Υ - Φ: 19.98
Φ	698595.014	4589834.425	Φ - Χ: 28.92
Χ	698580.045	4589809.675	Χ - Ψ: 23.06
Ψ	698566.330	4589791.131	Ψ - Ω: 23.49
Ω	698551.617	4589772.825	Ω0 - Ω1: 20.38
Ω1	698538.785	4589756.998	Ω1 - Ω2: 11.55
Ω2	698530.929	4589748.535	Ω2 - Ω3: 25.08
Ω3	698516.185	4589768.829	Ω3 - Ω4: 22.02
Ω4	698503.665	4589786.943	Ω4 - Ω5: 80.73
Ω5	698458.351	4589853.751	Ω5 - Ω6: 20.81
Ω6	698446.573	4589870.907	Ω6 - Ω7: 42.81
Ω7	698422.340	4589906.200	Ω7 - Ω8: 30.30
Ω8	698406.363	4589931.949	Ω8 - Ω9: 17.10
Ω9	698397.755	4589946.729	Ω9 - Ω10: 22.55
Ω10	698386.950	4589966.526	Ω10 - Α: 11.22

- ΤΑ ΟΡΙΑ ΥΠΟΔΕΙΧΘΗΚΑΝ ΑΠΟ ΤΟΥΣ ΙΔΙΟΚΤΗΤΕΣ -

ΚΩΔ.:407Α_18

ΥΠΟΜΝΗΜΑ ΣΥΜΒΟΛΙΣΜΟΥ

Θέση λήψης φωτογραφίας
Υψόμετρα εδάφους
Όριο ιδιοκτησίας
Συμπαιτοποίφιση
Αλλαγή καλλιέργειας
Πρανές
Πόδι πρανούς

ΦΩΤΟΓΡΑΦΙΑ ΑΠΟ ΘΕΣΗ ΛΗΨΗΣ 1

ΦΩΤΟΓΡΑΦΙΑ ΑΠΟ ΘΕΣΗ ΛΗΨΗΣ 2

ΦΩΤΟΓΡΑΦΙΑ ΑΠΟ ΘΕΣΗ ΛΗΨΗΣ 3

ΦΩΤΟΓΡΑΦΙΑ ΑΠΟ ΘΕΣΗ ΛΗΨΗΣ 4

ΟΔΟΙΠΟΡΙΚΟ ΣΚΑΡΙΦΗΜΑ ΚΛΙΜΑΚΑΣ 1:20.000

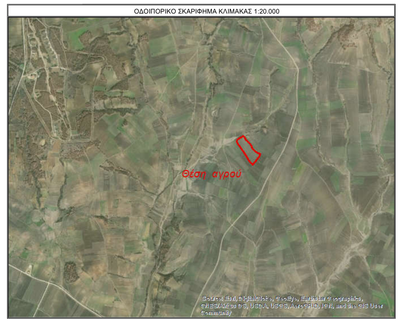

Ο Ρ Ο Ι Δ Ο Μ Η Σ Η Σ

ΓΕΝΙΚΟΙ ΟΡΟΙ ΔΟΜΗΣΗΣ ΣΕ ΕΚΤΟΣ ΣΧΕΔΙΟΥ - Δ/γμα Π.Δ. 24-5-1985 (ΦΕΚ 270Δ/31-5-1985)

ΑΡΤΙΟΤΗΤΑ ΚΑΤΑ ΚΑΝΟΝΑ
Ελάχιστα όρια: Πρόσωπο 25μ Εμβαδόν 4000 τ.μ.
Για γήπεδα που έχουν πρόσωπο σε Διεθνείς, Εθνικές,Επαρχιακές, Δημοτικές και Κοινοτικές οδούς
Ελάχιστα όρια: Πρόσωπο 45μ Εμβαδόν 4000τ.μ. Βάθος 50μ

Το ελάχιστο πρόσωπο δεν ισχύει για την ανέγερση κτιρίων των αρθ.2 και 3, εφόσον εξυπηρετούνται από αγροτικούς ή δασικούς δρόμους. (παρ.1 αρθ.10 Ν.3212/03 - ΦΕΚ308/Α/31-12-2003)

ΑΡΤΙΟΤΗΤΑ ΚΑΤΑ ΠΑΡΕΚΚΛΙΣΗ
1.Για γήπεδα εντός ζώνης των πόλεων,κωμών και οικισμών,
τα οποία είχαν κατά την 24-4-1977 ημέρα
δημοσίευσης του από ΠΔ/5-4-1977 (ΦΕΚ133Δ) ελάχιστο εμβαδόν 2000τ.μ.

2.Για γήπεδα που έχουν πρόσωπο σε Διεθνείς, Εθνικές,Επαρχιακές, Δημοτικές και Κοινοτικές οδούς
ως και σε εγκαταλελειμένα τμήματα τους και σε σιδηροδρομικές γραμμές
Εμβαδόν 2000τ.μ. Πρόσωπο 25μ Βάθος 40μ (προ 17.10.1978)
Εμβαδόν 1200τ.μ. Πρόσωπο 20μ Βάθος 35μ (προ 12.9.1964)
Εμβαδόν 750τ.μ. Πρόσωπο 10μ Βάθος 15μ (προ 12.11.1962)

ΜΕΓΙΣΤΟ ΠΟΣΟΣΤΟ ΚΑΛΥΨΗΣ 10%

ΜΕΓΙΣΤΟ ΥΨΟΣ ΚΤΙΡΙΩΝ: 7.50μ (Υπεράνω του ως άνω καθοριζομένου μέγιστου ύψους επιτρέπεται η κατασκευή μόνο στηθαίου τυφλών φωταγωγών ύψους μέχρι 0.30μ και καπνοδόχων, απαραιτουμένων των λοιπων κατασκευών που αναφέρονται στο άρθρο 87 του νδ-8/1973 περί ΓΟΚ /73.
Σε περιπτώσεις κατασκευής κεκλιμένης στέγης, το κατά το ανωτέρω μέγιστο ύψος προσαυξάνεται κατά 1.20μ
ΕΠΙΤΡΕΠΟΜΕΝΟΙ ΟΡΟΦΟΙ 2 ΣΥΝΤΕΛΕΣΤΗΣ ΔΟΜΗΣΗΣ 0.2
ΕΛΑΧΙΣΤΗ ΑΠΟΣΤΑΣΗ ΑΠΟ ΟΡΙΑ 15μ*
*οι πλάγιες αποστάσεις του κτιρίου από τα όρια του οικοπέδου ορίζονται σε 7.50μ
εφόσον τηρουμένων των αποστάσεων των 15μ. δεν είναι δυνατή η οικοδόμηση.
Το μέγιστο πλάτος του κτιρίου στην περίπτωση αυτή να μην υπερβαίνει τα 10μ.

ΕΙΔΙΚΟΙ ΟΡΟΙ ΓΙΑ ΕΓΚΑΤΑΣΤΑΣΗ ΦΩΤΟΒΟΛΤΑΪΚΩΝ ΣΥΣΤΗΜΑΤΩΝ ΚΑΙ ΗΛΙΑΚΩΝ ΣΥΣΤΗΜΑΤΩΝ ΣΕ ΓΗΠΕΔΑ ΚΑΙ ΚΤΙΡΙΑ ΣΕ ΕΚΤΟΣ ΣΧΕΔΙΟΥ ΠΕΡΙΟΧΕΣ
Υπουργικές Αποφάσεις 40158/2010 (ΦΕΚ1556/Β/22-9-2010) και 9154/2011 (ΦΕΚ583/Β/2011)

Άρθρο 1 Όροι εγκατάστασης

1. Σε γήπεδα που βρίσκονται σε εκτός σχεδίου περιοχές, ανεξαρτήτως οικοδομησιμότητας και αρτιότητας, επιτρέπεται η εγκατάσταση φωτοβολταϊκών σταθμών ανεξαρτήτως ισχύος.
Για τη χωροθέτηση των φωτοβολταϊκών συστημάτων ανεξαρτήτων ισχύος εφαρμόζονται τα κριτήρια της παρ.2 του αρθ.17 της υπουργικής απόφ 49828/12-11-08 "Έγκριση ειδικού πλαισίου χωροταξικού σχεδιασμού και αειφόρου ανάπτυξης για τις ανανεώσιμες πηγές ενέργειας και της στρατηγικής μελέτης περιβαλλοντικών επιπτώσεων αυτού" (ΦΕΚ2464/Β/3-12-2008). Για τη χωροθέτηση των συνοδευτικών έργων των εγκαταστάσεων εκμετάλλευσης ηλιακής ενέργειας (δίκτυα πρόσβασης και μεταφοράς ηλεκτρικής ενέργειας, κλπ.) εφαρμόζονται οι διατάξεις της παρ.2 του αρθ.6 της ίδιας υπουργικής απόφασης. Τα γενικά κριτήρια της νομοθεσίας και οι τυχόν ειδικοί κανονισμοί και πρότυπα που έχουν θεσπισθεί για ορισμένες κατηγορίες συνοδευόμενων έργων (της γραμμικής μεταφοράς υψηλής τάσης).
Ειδικές δεσμεύσεις που απορρέουν από άλλες διατάξεις (της υπεραστική κυκλοφορία, αεροδρόμια κλπ.) εξακολουθούν να εφαρμόζονται, εκτός εάν ο αρμόδιος φορέας εκδώσει απόφαση που ρυθμίζει άλλως το θέμα.
Ειδικότερα για την εγκατάσταση φωτοβολταϊκών συστημάτων σε γήπεδα μη άρτια και μη οικοδομήσιμα, οι δομικές κατασκευές για την εγκατάσταση των φωτοβολταϊκών συστημάτων δεν μπορεί να υπερβαίνουν τις πολιτων αναγκαίες. Ως απολύτως αναγκαίες κατασκευές νοούνται: α) στυλέκος ΔΕΗ, β) οικίσκος εγκατάστασης ηλεκτρονικού εξοπλισμού ανά 500kW εγκατεστημένης ισχύος προκατασκευασμένος και με απολύτως αναγκαίες διαστάσεις μέχρι 15τμ και συνολικού ύψους μέχρι και 2,5μ. με τη δυνατότητα προσαύξησης του ύψους αυτού μέχρι 20% στην περίπτωση εγκατάστασης εργοστασιακών πεδίων διανομής των αντιστροφέων-μετασχηματιστών, γ) περίφραξη με συρματόπλεγμα στο όριο της δόκιμότητας μέχρι 2.5μ. με συμπαγής τοιχείο ύψους έως 30εκ. για την προστασία της εγκατάστασης".
2. Τα φωτοβολταϊκά συστήματα δεν επιτρέπεται να υπερβαίνουν σε κάλυψη το 60% της επιφάνειας του γηπέδου. Ως κάλυψη, νοείται η προβολή στο οριζόντιο επίπεδο του συνόλου των εγκατασταθεν του φωτοβολταϊκού εξοπλισμού, ενώ δεν συνυπολογίζονται στην κάλυψη τα κενά μεταξύ των φωτοβολταϊκών συστοιχιών.
3. Σε περίπτωση ανέγερσης και άλλων χρήσεων δομικών κατασκευών εντός του γηπέδου (όπως κατοικία, γεωργικές αποθήκες κλπ.), αυτές συνυπολογίζονται στο παραπάνω καθοριζόμενο ποσοστό κάλυψης, ενώ ως προς τους λοιπούς όρους και περιορισμούς δόμησης για τις χρήσεις αυτές θα ισχύουν οι γενικοί της εκτός σχεδίου δόμησης ή οι τυχόν ειδικοί όροι και περιορισμοί που ισχύουν από άλλες ρυθμίσεις (Ζώνες Οικιστικού Ελέγχου, Γενικά Πολεοδομικά Σχέδια ή Σχέδια Χωρικής Οικιστικής Οργάνωσης Ανοιχτής Πόλης κλπ.).
4. Η εγκατάσταση των φωτοβολταϊκών συστημάτων και τυχόν οικίσκος που χρησιμοποιείται για τη στέγαση του ηλεκτρονικού εξοπλισμού των συστημάτων αυτών πρέπει να απέχει από τα όρια των γηπέδων:
α) απόσταση ίση με 2,5μ., όταν το μέγιστο ύψος του εξοπλισμού από τη στάθμη του φυσικού ή τεχνητά διαμορφωμένου εδάφους των γηπέδων είναι μέχρι και 2,5μ.
β) απόσταση ίση με 5μ., όταν το μέγιστο ύψος του εξοπλισμού υπερβαίνει τα 2,5μ.
Ο υπολογισμός της ελάχιστης απόστασης βασίζεται στην προβολή επί του οριζοντίου επιπέδου του συνόλου των εγκαταστάσεων του φωτοβολταϊκού εξοπλισμού για όλες τις πιθανές θέσεις που αυτός λαμβάνει κατά τη διάρκεια της λειτουργίας του.
5. Απαραίτητη προϋπόθεση, για την εγκατάσταση των φωτοβολταϊκών συστημάτων, είναι η απόδειξη της κυριότητας ή της νόμιμης κατοχής του γηπέδου για την εγκατάστασή τους.

ΑΠΟΣΠΑΣΜΑ ΧΑΡΤΗ Γ.Υ.Σ. ΚΛΙΜΑΚΑΣ 1:50.000

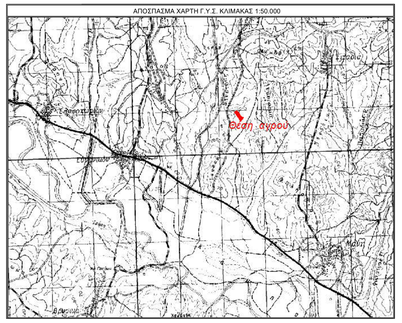

ΑΠΟΣΠΑΣΜΑ ΧΑΡΤΗ Γ.Υ.Σ. ΚΛΙΜΑΚΑΣ 1:5.000

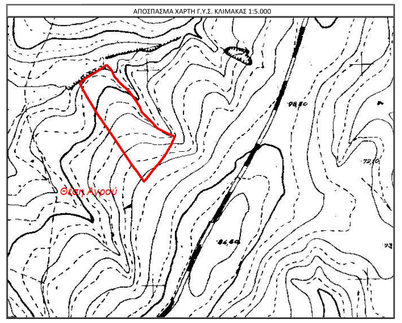

ΔΗΛΩΣΗ ΙΔΙΟΚΤΗΤΗ (Ν. 4030/2011)
Οι κάτωθι υπογεγραμμένοι Βασίλειος Καμπρούδης του Αξιώτη και Ζήσης Καμπρούδης του Αξιώτη, δηλώνουμε ότι:
-το όρια του γεωτεμαχίου με στοιχεία Α.Β.Γ.Δ.Ε.Ζ.Η.Θ.Ι.Κ.Λ.Μ.Ν.Ξ.Ο.Π.Ρ.Σ.Τ.Υ.Φ.Χ.Ψ.Ω.Ω1.Ω2.Ω3.Ω4.Ω5.Ω6.Ω7.Ω8.Ω9.Ω10.Α, με εμβαδόν 23929.98τ.μ. στη θέση "ΜΙΚΡΟΣ ΚΑΜΠΟΣ",
στην εκτός σχεδίου περιοχή Τ.Κ. Ποιμενικού Δ.Ε. Διδυμοτείχου του Δήμου Διδυμοτείχου υποδείχθηκαν από εμάς, και
-ευθυνόμαστε για την ακρίβεια των δηλούμενων ορίων του γεωτεμαχίου και για την ύπαρξη
και την αιτία του δικαιώματός μας να ζητήσουμε την έκδοση άδειας δόμησης.
Οι ΔΗΛΟΥΝΤΕΣ

ΙΔΙΟΚΤΗΣΙΑΚΟ ΚΑΘΕΣΤΟΣ ΓΕΩΤΕΜΑΧΙΟΥ
Το γεωτεμάχιο με στοιχεία Α.Β.Γ.Δ.Ε.Ζ.Η.Θ.Ι.Κ.Α.Μ.Ν.Ξ.Ο.Π.Ρ.Σ.Τ.Υ.Φ.Χ.Ψ.Ω.Ω1.Ω2.Ω3.Ω4.Ω5.Ω6.Ω7.Ω8.Ω9.Ω10.Α που βρίσκεται στη θέση "ΜΙΚΡΟΣ ΚΑΜΠΟΣ" της κτηματικής περιοχής Ποιμενικού Έβρου ανήκει κατά πλήρη κυριότητα και σε ποσοστό 50% εξ' αδιαιρέτου στον Βασίλειο Καμπρούδη του Αξιώτη και της Θεοδώρας με ΑΦΜ 300604352 σύμφωνα με το υπ' αρ. 30674/29-08-2011 συμβόλαιο της συμβολαιογράφου Δημοσιεύσεων Κυριακής Γκέλκα-Μπακιρτζή, που μεταγράφηκε στο Υποθηκοφυλακείο Διδυμοτείχου στον τόμο 978 και στον αριθμό 6 στις 30-08-2011 και κατά πλήρη κυριότητα και σε ποσοστό 50% εξ' αδιαιρέτου στον Ζήση Καμπρούδη του Αξιώτη και της Θεοδώρας με ΑΦΜ 134067501 σύμφωνα με το υπ' αρ. 30675/29-08-2011 συμβόλαιο της συμβολαιογράφου Δημοσιεύσεων Κυριακής Γκέλκα-Μπακιρτζή, που μεταγράφηκε στο Υποθηκοφυλακείο Διδυμοτείχου στον τόμο 978 και στον αριθμό 7 στις 30-08-2011.
Ο Βασίλειος Καμπρούδης του Αξιώτη και ο Ζήσης Καμπρούδης του Αξιώτη εκμισθώνουν για 25 έτη (- - ημ. - -) το εν λόγω γεωτεμάχιο στην ενεργειακή κοινότητα με την επωνυμία "ΕΝΕΡΓΕΙΑΚΗ ΚΟΙΝΟΤΗΤΑ ΠΟΙΜΕΝΙΚΟΥ ΠΕΡΙΟΡΙΣΜΕΝΗΣ ΕΥΘΥΝΗΣ" δυνάμει του από - - ιδιωτικού συμφωνητικού.

ΔΗΛΩΣΗ ΜΗΧΑΝΙΚΟΥ (Ν.651/77)

Δηλώνω σύμφωνα με το νόμο για το γεωτεμάχιο με στοιχεία:
Α.Β.Γ.Δ.Ε.Ζ.Η.Θ.Ι.Κ.Α.Μ.Ν.Ξ.Ο.Π.Ρ.Σ.Τ.Υ.Φ.Χ.Ψ.Ω.Ω1.Ω2.Ω3.Ω4.Ω5.Ω6.Ω7.Ω8.Ω9.Ω10.Α και εμβαδόν 23929.98τ.μ. που βρίσκεται στη θέση "ΜΙΚΡΟΣ ΚΑΜΠΟΣ" στην Τ.Κοινότητα Ποιμενικού της Δ.Ε. Διδυμοτείχου, του Δήμου Διδυμοτείχου της Π.Ε. Έβρου, ότι:
α.) Είναι άρτιο και οικοδομήσιμο κατά παρέκκλιση σχετικά με το πρόσωπο που ορίζει ο κανόνας, ως προϋφιστάμενο του Ν.3212/2003, σύμφωνα με τις Πολεοδομικές Διατάξεις.
β.) Βρίσκεται εκτός σχεδίου πόλεως.
γ.) Δεν υπάρχεται στις διατάξεις των άρθρων 8 και 9 του Ν.1337/83 και δεν έχει υποχρέωση εισφοράς σε γη ή χρήμα διότι στην περιοχή του ακινήτου δεν έχει κυρωθεί Πράξη Εφαρμογής του άρθρου 12 του Ν.1337/83.
δ.) Η περιοχή του ακινήτου είναι υπό κτηματογράφηση για τη σύνταξη Εθνικού Κτηματολογίου.
ε.) Εντός αυτού δε διέρχονται εναέριες γραμμές μεταφοράς υψηλής τάσης της ΔΕΗ, αγωγός φυσικού αερίου ή ρέμα.
στ.) Είναι εκτός εγκεκριμένου ΓΠΣ ή ΣΧΟΟΑΠ.
ζ.) Σε εφαρμογή των διατάξεων της παρ.6 αρθρο 142 Ν.4483/17 δηλώνω οτι στην περιοχή του γεωτεμαχίου δεν υπάρχει κυρωμένος δασικός χάρτης.
η.) Εντός του ακινήτου και κατά μήκος του προσώπου του δεν υπάρχουν δέντρα.
θ.) Το ακίνητο δεν εντάσσεται σε ΤΟΕΒ, Δημοτικό ή Κοινοτικό αρδευτικό δίκτυο και εντός αυτού δεν υπάρχει γεώτρηση
ι.) Το ακίνητο απέχει 10040μ. από την Επαρχιακή Οδό Ορεστιάδας-Ζώνης, 175μ. από κοινοτική οδό, 1920μ. από τον οικισμό Ποιμενικού, 2430μ από τον οικισμό Ευγενικού και πάνω από 800μ. από τη θάλασσα. Το ακίνητο βρίσκεται εκτός περιοχών Συνθηκών RAMSAR & NATURA 2000 και δεν καταλαμβάνει αρχαιολογικό χώρο.

ΘΕΣΣΑΛΟΝΙΚΗ 16-12-2019
Ο ΜΗΧΑΝΙΚΟΣ

ΕΜΒΑΔΟΝ ΓΕΩΤΕΜΑΧΙΟΥ:
Ε (Α.Β.Γ.Δ.Ε.Ζ.Η.Θ.Ι.Κ.Λ.Μ.Ν.Ξ.Ο.Π.Ρ.Σ.Τ.Υ.Φ.Χ.Ψ.Ω.Ω1.Ω2.Ω3.Ω4.Ω5.Ω6.Ω7.Ω8.Ω9.Ω10.Α.) =23929.98τ.μ
ΠΑΡΑΤΗΡΗΣΕΙΣ:
1.Το διάγραμμα είναι ενταγμένο στο κρατικό σύστημα συντεταγμένων ΕΓΣΑ'87
2.Οι διαστάσεις και το εμβαδόν υπολογίστηκαν αναλυτικά από τις συντεταγμένες των κορυφών
3.Η εξάρτηση από το ΕΓΣΑ '87 πραγματοποιήθηκε με σύστημα GPS και κάνοντας χρήση του Ελληνικού Συστήματος Ενπαπσιμου - HEPOS

ΕΡΓΟΔΟΤΗΣ :
ΕΝΕΡΓΕΙΑΚΗ ΚΟΙΝΟΤΗΤΑ ΠΟΙΜΕΝΙΚΟΥ ΠΕΡΙΟΡΙΣΜΕΝΗΣ ΕΥΘΥΝΗΣ

ΕΡΓΟ :
ΤΟΠΟΓΡΑΦΙΚΗ ΑΠΟΤΥΠΩΣΗ

ΘΕΣΗ :
"ΜΙΚΡΟΣ ΚΑΜΠΟΣ"
Τ.ΚΟΙΝΟΤΗΤΑ ΠΟΙΜΕΝΙΚΟΥ Δ.Ε. ΔΙΔΥΜΟΤΕΙΧΟΥ
ΔΗΜΟΥ ΔΙΔΥΜΟΤΕΙΧΟΥΠ.Ε. ΕΒΡΟΥ

ΜΕΛΕΤΗΤΗΣ :
ΓΑΙΑ Α.Ε. ΜΕΛΕΤΩΝ-Δ. ΜΑΜΟΥΝΗΣ ΚΑΙ ΣΙΑ

ΘΕΜΑ ΣΧΕΔΙΟΥ	ΑΡΙΘΜΟΣ ΣΧΕΔΙΟΥ
ΤΟΠΟΓΡΑΦΙΚΟ ΔΙΑΓΡΑΜΜΑ	Τ-18

ΚΛΙΜΑΚΑ ΣΧΕΔΙΟΥ: 1:500
ΧΡΟΝΟΣ ΜΕΛΕΤΗΣ : ΔΕΚΕΜΒΡΙΟΣ 2019

Ο ΣΥΝΤΑΞΑΣ	ΘΕΩΡΗΣΗ