Β. ΟΡΟΙ ΔΟΜΗΣΗΣ

Π.Δ 24.5.85, ΦΕΚ.270/Δ'/31-5-1985
(Ν.3212/24-12-2003,ΦΕΚ.308Α'/31-12-2003

ΕΓΚΑΤΑΣΤΑΣΗ ΦΩΤΟΒΟΛΤΑΙΚΩΝ ΣΥΣΤΗΜΑΤΩΝ
ΑΠΟΦ.ΥΠΕΧΩΔΕ 29116/ 7-7-09 ΦΕΚ ΑΑΠ/ 20-7-09

ΑΡΤΙΟΤΗΤΑ	: 4000 τ.μ.
ΑΠΟΣΤΑΣΕΙΣ ΑΠΟ ΤΑ ΟΡΙΑ	για(Ε>4000τ.μ:5.00μ) για(Ε<4000τ.μ:2.50μ)
ΚΑΛΥΨΗ	10% για φ/κα 80%
ΣΥΝΤΕΛΕΣΤΗΣ ΔΟΜΗΣΗΣ	: 0.2
ΜΕΓΙΣΤΟ ΕΠΙΤΡΕΠΟΜΕΝΟ ΥΨΟΣ	: 7.5μ+1.20μ στεγη.

ΧΡΗΣΗ ΓΗΣ ΑΓΡΟΤΙΚΗ ΚΑΛΛΙΕΡΓΕΙΑ

ΠΙΝΑΚΑΣ ΣΥΝΤΕΤΑΓΜΕΝΩΝ ΤΕΜΑΧΙΟΥ689

στο ΕΛΛΗΝΙΚΟ ΓΕΩΔΑΙΤΙΚΟ ΣΥΣΤΗΜΑ ΑΝΑΦΟΡΑΣ 87

κορ.	τετμημένη Χ (μ.)	τεταγμένη Υ (μ.)	πλευρά (σε μ.)
Α	688388.016	4539691.583	Α-Β=66 Β-Γ=150 Γ-Δ=66 Δ-Α=150
Β	688433.686	4539739.23	
Γ	688541.975	4539635.434	
Δ	688496.305	4539587.787	
Α	688388.016	4539691.583	

Εμβαδόν	Μήκος περιμέτρου
Ε=9900τ.μ.	Π=432μ.

ΠΑΡΑΤΗΡΗΣΕΙΣ:
1. Το σύστημμμα είναι ενταγμένο στο κρατικό σύστημα συντεταγμένων ΕΓΣΑ'87.
2. Οι διαστάσεις και το εμβαδόν υπολογίστηκαν αναλυτικά απο τις συνίνες των κορυφών.
3. Τα ορια του γεωτεμαχιού είναι τα τελικά της ιδιοκτησίας όπως καθορίζονται απο τη διανομή του Υπ. Γεωργίας του Αγροκτήματος Ταύρης του Δήμου Σοφαδίου.
4. Η εξάρτηση απο το Ε.Γ.Σ.Α '87 πραγματοποιήθηκε με σύστημα G.P.S και GLONNAS κάνοντας χρήση του εργοστασιακού σημείου της Γ.Υ.Σ ΑΧΛΑΔΙΕΣ με συν/νες 683050.242 4526539.726 45,12.

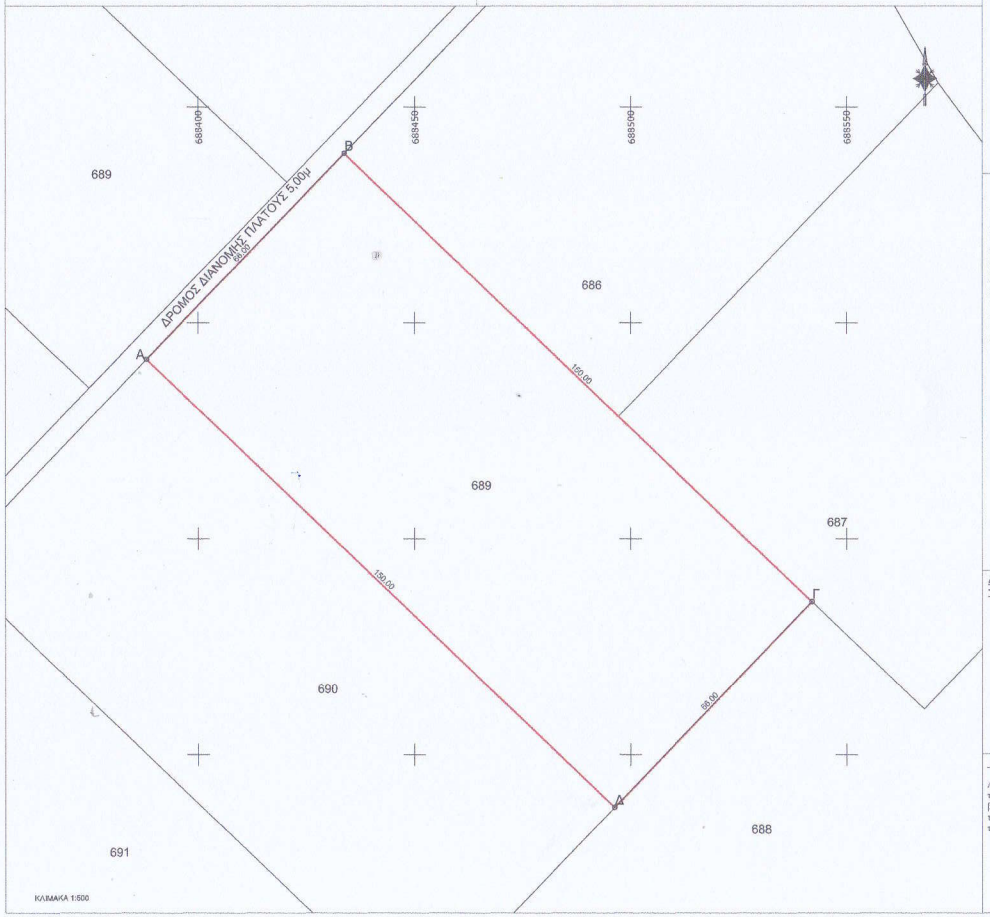

ΔΗΛΩΣΗ ΜΗΧΑΝΙΚΟΥ

Α) Ο Υπογράφων τη δήλωση Μηχανικός ....., δηλώνω ότι το Αγροτεμάχιο 689 με στοιχεία (Α,Β,Γ,Δ,Α), Α.Δ 1932 Αγρ. Ταύρης, βρίσκεται εκτός ζώνης NATURA-RAMSAR.

Β) Ο Υπογράφων τη δήλωση Μηχανικός ....., δηλώνω ότι το Αγροτεμάχιο 689 με στοιχεία (Α,Β,Γ,Δ,Α), Α.Δ 1932 Αγρ.Ταυρης, βρίσκεται εκτός Ζώνης Οικιστικού Ελέγχου.

Γ) Ο Υπογράφων τη δήλωση Μηχανικός ....., δηλώνω ότι το Αγροτεμάχιο 689 με στοιχεία (Α,Β,Γ,Δ,Α), Α.Δ 1932 Αγρ.Ταυρης, βρίσκεται σε μεγαλύτερη απόσταση απο 150μ. απο τον κοντινότερο αιγιαλό (απόσταση αγροκτήματος Βλυσσούλας απο Θηκικό Πέλαγος 32 χιλιόμετρα).

Δ) Ο Υπογράφων τη δήλωση Μηχανικός ....., δηλώνω ότι σε απόσταση 150μ. απο το Αγροτεμάχιο 689 με στοιχεία (Α,Β,Γ,Δ,Α), Α.Δ 1932 Αγρ. Ταύρης, δεν βρίσκεται κατα την ημέρα της σύνταξης άζλη αυτοβούλυτική εκμετάλευση.

Ο ΜΗΧΑΝΙΚΟΣ

ΓΚΙΛΑΚΗΣ ΧΡΗΣΤΟΣ
ΔΙΠΛ. ΤΟΠΟΓΡΑΦΟΣ ΜΗΧΑΝΙΚΟΣ Α.Π.Θ
ΜΕΛΟΣ Τ.Ε.Ε. Α.Μ. 115220
ΜΑΖΑΡΑΚΗ Γ. ΑΛΕΞΑΝΔΡΟΥΠΟΛΗ
ΤΗΛ 25510 38618
ΑΦΜ 119099769 - ΔΟΥ ΑΛΕΞ/ΠΟΛΗΣ

ΔΗΛΩΣΗ ΜΗΧΑΝΙΚΟΥ(Ν. 651/ 77)

Δηλώνω σύμφωνα με τα νόμιμα για το γεωτεμαχίο (Α,Β,Γ,Δ,Α) υπ' αριθμόν 689 γεωτεμαχίο Αγρ/κτος Ταύρης με εμβαδόν 9900τ.μ. που βρίσκεται στη περιοχή "Φλεβα ρεμμ" Αγροκτήματος Ταύρης του Δήμου Σοφαδίου ότι:
α) είναι άρτιο και οικοδομήσιμο ως προς το εμβαδόν και τις διαστάσεις σύμφωνα με τις πολεοδομικές διατάξεις κου ισχύουν σήμερα,
β) βρίσκεται εκτός σχεδίου, εκτός ορίων οικισμού και εκτός ΖΟΕ,
γ) δεν εμπίπτει στις διατάξεις του Ν.1337/ 83 περι εκπορών σε γη και χρήμα
δ) εντός αυτού δεν διέρχονται εναέριες γραμμές μεταφοράς υψηλής τάσης της ΔΕΗ ή αγωγός φυσικού αερίου,
ε) εντός αυτού και κατα μήκος του προσώπου του εν θέματι γεωτεμαχίου δεν υπάρχουν οποιαιφορμα δέντρα, και
στ) σε απόσταση μικρότερη των 20μ. απο αυτό δεν διέρχεται ρέμα.

Ο ΜΗΧΑΝΙΚΟΣ

ΓΚΙΛΑΚΗΣ ΧΡΗΣΤΟΣ
ΔΙΠΛ. ΤΟΠΟΓΡΑΦΟΣ ΜΗΧΑΝΙΚΟΣ Α.Π.Θ
ΜΕΛΟΣ Τ.Ε.Ε. Α.Μ. 115220
ΜΑΖΑΡΑΚΗ Γ. ΑΛΕΞΑΝΔΡΟΥΠΟΛΗ
ΤΗΛ 25510 38618
ΑΦΜ 119099769 - ΔΟΥ ΑΛΕΞ/ΠΟΛΗΣ

ΔΗΛΩΣΗ ΠΕΡΙ ΚΥΡΩΜΕΝΟΥ ΔΑΣΙΚΟΥ ΧΑΡΤΗ (άρθρο 20, Ν. 3889/2010)οπως τροποποιήθηκε Ν.4483 /2017 αρθ 142

Ο κάτωθι υπογεγραμμένος, με απειμή μου ειθύνη και γνωρίζοντας τις κυρώσεις που προβλέπονται από τις διατάξε του άρθρου 8 του Ν.1599/1986, δηλώνω οτι το γεωτεμάχιο με τα στοιχεία " Α-Β-Γ-Δ-Α", της Δημοτικής Ενότητας Τσάρης του Δήμου Σοφαδίου Π.Ε. Έβρου, δεν εμπίπτει στις δασικές αν γένει εκτάσεις δεδν υπάρχει κυρωμένος χάρτη της περιοχής.

Ο ΜΗΧΑΝΙΚΟΣ

ΓΚΙΛΑΚΗΣ ΧΡΗΣΤΟΣ
ΔΙΠΛ. ΤΟΠΟΓΡΑΦΟΣ ΜΗΧΑΝΙΚΟΣ Α.Π.Θ
ΜΕΛΟΣ Τ.Ε.Ε. Α.Μ. 115220
ΜΑΖΑΡΑΚΗ Γ. ΑΛΕΞΑΝΔΡΟΥΠΟΛΗ
ΤΗΛ 25510 38618
ΑΦΜ 119099769 - ΔΟΥ ΑΛΕΞ/ΠΟΛΗΣ

ΔΗΛΩΣΗ ΙΔΙΟΚΤΗΤΗ(Ν. 4030/ 2011)

Οι κάτωθι υπογεγραμμένοι Καρασουλτάνης Δημήτριος και Καρασουλτάνης Αθανάσιος δηλώνουμε ότι:
τα όρια του γεωτεμαχίου με στοιχεία Α,Β,Γ,Δ,Α και εμβαδόν 9900 τ.μ. που βρίσκεται στο Αγροκτήμα Ταύρης υποδείχθηκαν απο εμας και ευθυνομαστε για την ακρίβεια των δηλομένων ορίων του γεωτεμαχίου και την ύπαρξη και την αιτία του δικαιώματός μας να ζητήσουμε την έκδοση άδειας δόμησης.

ΟΙ ΔΗΛΩΝΤΕΣ

ΑΠΟΣΠΑΣΜΑ ΧΑΡΤΗ ΓΥΣ 1:5000 ΕΥΡΥΤΕΡΗΣ ΠΕΡΙΟΧΗΣ ΤΑΥΡΗΣ

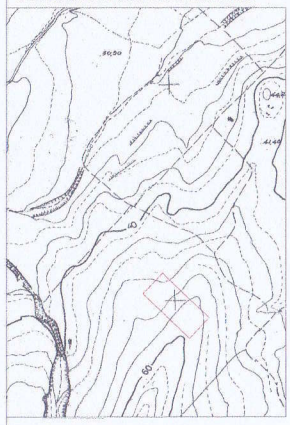

ΑΠΟΣΠΑΣΜΑ ΧΑΡΤΗ ΔΙΑΝΟΜΗΣ ΑΓΡΟΚΤΗΜΑΤΟΣ ΤΑΥΡΗΣ Α.Δ 1932

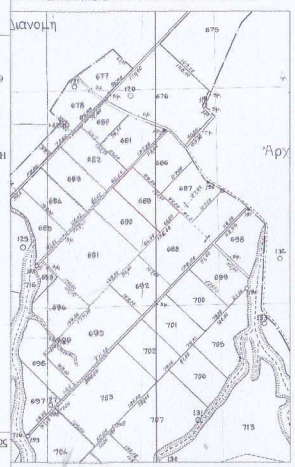

ΟΔΗΓΗΤΙΚΟ ΣΚΑΡΙΦΗΜΑ

ΕΡΓΟΔΟΤΗΣ	ΚΑΡΑΣΟΥΛΤΑΝΗΣ ΔΗΜΗΤΡΙΟΣ ΚΑΡΑΣΟΥΛΤΑΝΗΣ ΑΘΑΝΑΣΙΟΣ
ΕΡΓΟ	ΤΟΠΟΓΡΑΦΙΚΟ ΔΙΑΓΡΑΜΜΑ
ΤΟΠΟΘΕΣΙΑ	ΑΓΡΟΚΤΗΜΑ ΤΑΥΡΗΣ ΤΕΜΑΧΙΟ 689
ΜΕΛΕΤΗ	ΓΚΙΛΑΚΗΣ ΧΡΗΣΤΟΣ - πολιτικός μηχανικός
ΣΧΕΔΙΟ	ΤΟΠΟΓΡΑΦΙΚΟ ΔΙΑΓΡΑΜΜΑ
ΑΡΙΘ. ΣΧΕΔΙΟΥ	Τ - 1
ΚΛΙΜΑΚΑ:	1:500
ΧΡΟΝΟΣ ΜΕΛΕΤΗΣ:	ΙΑΝΟΥΑΡΙΟΣ 2020

ΣΦΡΑΓΙΔΑ-ΥΠΟΓΡΑΦΗ ΜΕΛΕΤΗΤΗ

ΓΚΙΛΑΚΗΣ ΧΡΗΣΤΟΣ
ΔΙΠΛ. ΤΟΠΟΓΡΑΦΟΣ ΜΗΧΑΝΙΚΟΣ Α.Π.Θ
ΜΕΛΟΣ Τ.Ε.Ε. Α.Μ. 115220
ΜΑΖΑΡΑΚΗ Γ. ΑΛΕΞΑΝΔΡΟΥΠΟΛΗ
ΤΗΛ 25510 38618
ΑΦΜ 119099769 - ΔΟΥ ΑΛΕΞ/ΠΟΛΗΣ

ΣΦΡΑΓΙΔΑ-ΥΠΟΓΡΑΦΗ ΥΠΗΡΕΣΙΑΣ

Ι.Χ.
Η ΑΝΑΠΛΗΡΩΤΡΙΑ ΔΙΑΔΟΧΟΣ
Γιάνούλα Σ.Διαμάντη
Διάσπόνος με Α' βαθμό