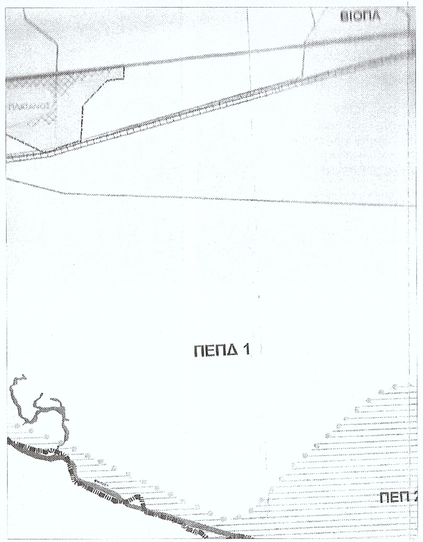


ΑΠΟΣΠΑΣΜΑ ΧΑΡΤΗ ΧΡΗΣΕΩΝ ΓΗΣ
Γ.Π.Σ. ΔΗΜΟΥ ΑΓΡΙΝΙΟΥ

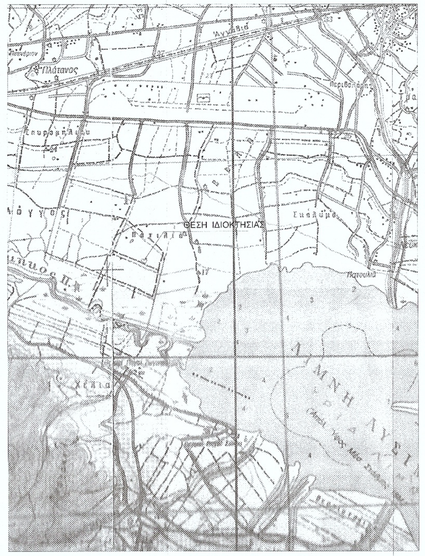


ΑΠΟΣΠΑΣΜΑ ΧΑΡΤΗ Γ.Υ.Σ "ΑΓΡΙΝΙΟ" ΚΛΙΜΑΚΑ 1:50000

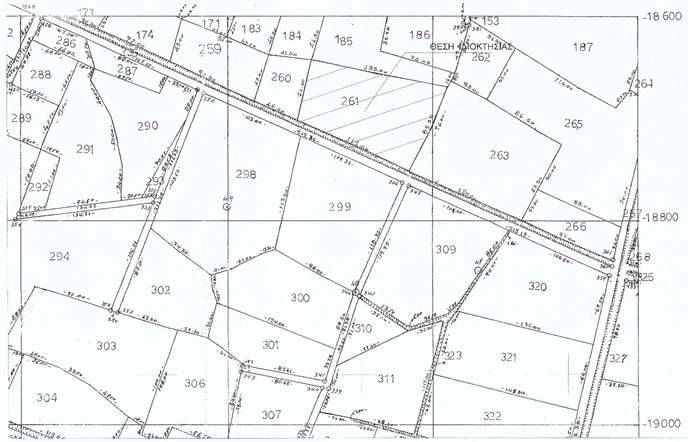


ΑΠΟΣΠΑΣΜΑ ΚΤΗΜΑΤΟΛΟΓΙΚΟΥ ΔΙΑΓΡΑΜΜΑΤΟΣ ΔΙΑΝΟΜΗΣ

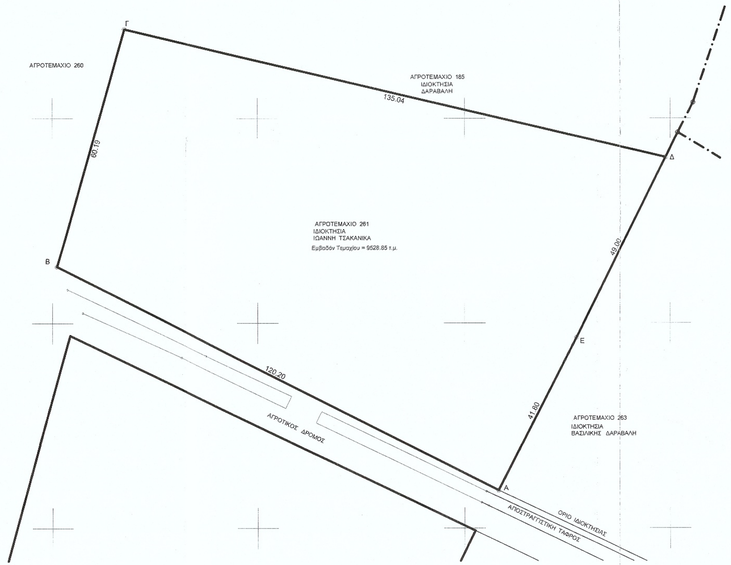


ΠΙΝΑΚΑΣ ΣΥΝΤΕΤΑΓΜΕΝΩΝ Ε.Γ.Σ.Α. 87
ΤΩΝ ΚΟΡΥΦΩΝ ΤΟΥ ΑΓΡΟΤΕΜΑΧΙΟΥ 261

| α/α | X | Y | Αποστάσεις |
|---|---|---|---|
| Α | 268106.21 | 4273459.21 | ---- |
| Β | 268001.12 | 4273513.80 | Α - Β: 120.20 |
| Γ | 268017.45 | 4273571.74 | Β - Γ: 60.19 |
| Δ | 268148.81 | 4273540.43 | Γ - Δ: 135.04 |
| Ε | 268127.11 | 4273496.50 | Δ - Ε: 49.00 |
| | | | Ε - Α: 41.80 |

Εμβαδόν Τεμαχίου = 9528.85 τ.μ.

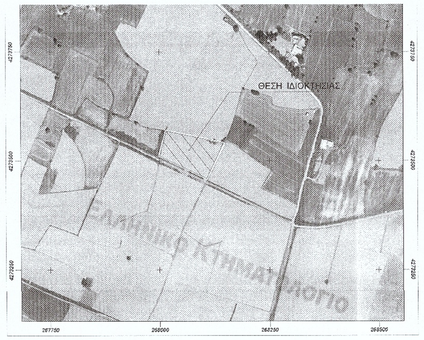


ΑΠΟΣΠΑΣΜΑ ΟΡΘΟΦΩΤΟΧΑΡΤΗ ΚΤΗΜΑΤΟΛΟΓΙΟΥ

***ΣΥΝΟΛΙΚΟ ΕΜΒΑΔΟΝ ΑΓΡΟΤΕΜΑΧΙΟΥ 261 Ε=9528.29 Μ2 (Α-Β-Γ-Δ-Ε-Α)***
***ΑΓΡΟΤΕΜΑΧΙΟ 261 ΔΙΑΝΟΜΗΣ ΕΚΧΕΡΣΟΤΟΝ 1991***
***ΑΓΡΟΚΤΗΜΑΤΟΣ ΠΑΡΑΛΙΜΝΙΑ ΑΓΡΙΝΙΟΥ***

***ΠΑΡΑΤΗΡΗΣΗ:***
- Το τοπογραφικό διάγραμμα είναι ενταγμένο στο κρατικό συστημα συντεταγμένων Ε.Γ.Σ.Α. 87
- Οι διαστασεις και το εμβαδον υπολογισθηκαν αναλυτικα απο τις συντεταγμενες των κορυφων
- Η αποτυπωση εγινε με γνωμονετικο σταθμο TOPCON GTS 105N και η εξαρτηση στο συστημα συντεταγμενων Ε.Γ.Σ.Α. 87 εγινε με την βοηθεκη συστηματος GPS της TRIBLE με χρηση του ελληνικου συστηματος εντοπισμου θεσης HEPOS.

ΣΤΟ ΠΑΡΟΝ ΑΚΙΝΗΤΟ ΙΔΙΟΚΤΗΣΙΑΣ
ΙΩΑΝΝΗ ΤΣΑΚΑΝΙΚΑ, ΔΕΝ
ΠΡΑΓΜΑΤΟΠΟΙΕΙΤΑΙ ΥΔΡΟΛΗΨΙΑ
(145026 / 10-1-2014 ΚΥΑ Φ.Ε.Κ. 31/
14-1-2014 & ΥΠ. ΑΡΙΘΜΟΝ 721.21-11-2016
ΔΙΑΠΙΣΤΩΤΙΚΗ ΠΡΑΞΗ ΥΠΕΚΑ

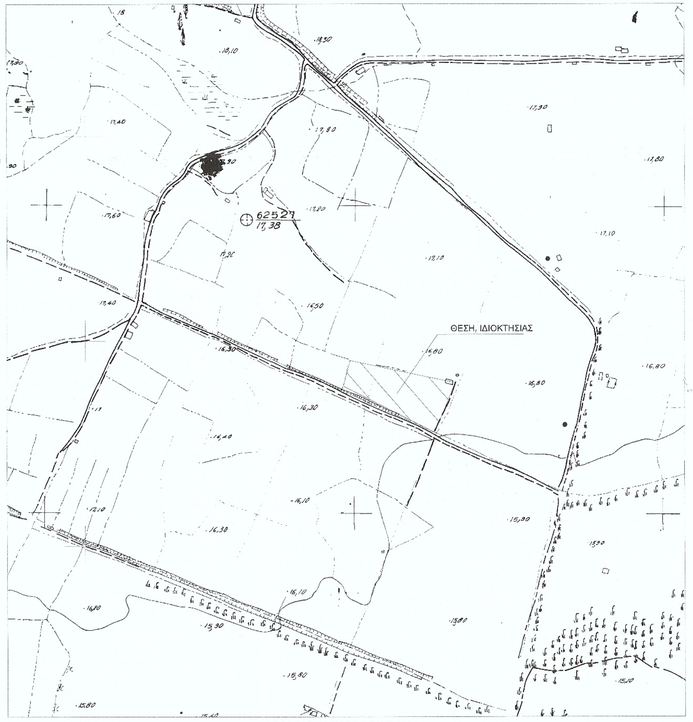


ΑΠΟΣΠΑΣΜΑ ΧΑΡΤΗ Γ.Υ.Σ 5291-1 ΚΛΙΜΑΚΑ 1:5000

*ΤΟΠΟΓΡΑΦΙΚΟ ΔΙΑΓΡΑΜΜΑ ΙΔΙΟΚΤΗΣΙΑΣ ΙΩΑΝΝΗ ΤΣΑΚΑΝΙΚΑ, ΣΤΗΝ ΚΤΗΜΑΤΙΚΗ ΠΕΡΙΦΕΡΕΙΑ ΠΑΡΑΛΙΜΝΙΑ ΑΓΡΙΝΙΟΥ ΤΟΥ ΔΗΜΟΥ ΑΓΡΙΝΙΟΥ , ΕΚΤΟΣ ΟΡΙΩΝ ΣΧΕΔΙΟΥ ΠΟΛΗΣ, ΕΚΤΟΣ ΖΩΝΗΣ , ΚΑΙ ΕΚΤΟΣ Γ.Π.Σ. ΔΗΜΟΥ ΑΓΡΙΝΙΟΥ ΣΕ ΠΕΡΙΟΧΗ ΑΓΡΟΤΙΚΗΣ ΧΡΗΣΗΣ ΕΚΤΟΣ ΠΡΟΒΛΕΠΟΜΕΝΗΣ ΜΕΛΛΟΝΤΙΚΗΣ ΠΟΛΕΟΔΟΜΗΣΗΣ.*

*ΘΕΣΗ ΙΔΙΟΚΤΗΣΙΑΣ " ΠΑΤΛΙΑ "*

*ΚΛΙΜΑΚΑ ΣΧΕΔΙΟΥ 1:500*

***ΔΗΛΩΣΗ ΙΔΙΟΚΤΗΤΗ ( Ν.4030 / 2011)***
*Ο κατωθι υπογεγραμμενος*
*Η, ΙΩΑΝΝΗΣ ΤΣΑΚΑΝΙΚΑΣ*

*Δηλωνω οτι:*
*- Το αγροτεμαχιο εχει υπεισελθει στα δικαιωματα του Αγροτεμαχιου με στοιχεια (Α-Β-Γ-Δ-Ε-Α) και με εμβαδον Ε=9528.65 Μ2, εντος της συνομορων Αγροκτησης οδου στην Θεση " ΠΑΤΛΙΑ" στην κτηματικη περιφερεια "ΠΑΡΑΛΙΜΝΙΑ ΑΓΡΙΝΙΟΥ" του Δημου ΑΓΡΙΝΙΟΥ, υποδιαιρεθεντος στο εμπρος και ενθυνσηρο για την ακριβεια των δηλουμενων αρουρων του Αγροτεμαχιου και για την ιστορια και την εστια του διακαιωματος μου να ζητησω την συνταξη του παροντος τοπογραφικου.*

*ο ιδιοκτητης*

***ΔΗΛΩΣΗ ΜΗΧΑΝΙΚΟΥ ( Ν.651 / 1977 )***

*Δηλωνει συφωνα με τον νομο, για το Αγροτεμαχιο με στοιχεια (Α-Β-Γ-Δ-Ε-Α) και με εμβαδον Ε=9528.65 Μ2 , που βρισκεται στη θεση ονομαμενη Αγροκτησης οδου, στην θεση " ΠΑΤΛΙΑ" στην κτηματικη περιφερεια ΠΑΡΑΛΙΜΝΙΑ ΑΓΡΙΝΙΟΥ του Δημου ΑΓΡΙΝΙΟΥ εστ :*
*- Βρισκεται εκτος ορων σχεδιου πολης ΑΓΡΙΝΙΟΥ του Δημου ΑΓΡΙΝΙΟΥ*
*- Εινε εμπρος και ενκαθαριστικα εκτος κανονα συμφωνα με τις πολεοδομικες διαταξεις που ισχυουν σημερα.*
*- Δεν εμπιπτει στις διαταξεις του Ν.1337/83 και δεν οφειλει εισφορες σε γη και χρημα.*
*- Εντος της εδαφικοτητας δεν διεξαγονται εργασιες μεταφορας υψηλης τασης της Δ.Ε.Η. , αγνωσς φυσικου αεριου, οδος προωθουσαγινη του 1923 και μεμορ*
*- Εντος αυτων και κατα μηκος του τροσωπειου του Αγροτεμαχιου υπαρχουν δενδρα.*
*- Εντος των ορίων Αγροτεμαχιων δεν υφιστανται διαταξεισ κτισματα.*
*- Εμπιπτειεκτος περιοχης προστασιας NATURA 2000.*
*- Δεν εινσι Δασικα εκτασι και εχει διαιρεθει απο το Ελληνικο Δημοσιο.*
*- Δεν εχουν αναμηθει ως σημερα δασικοι χωροι στην περιοχη.*

*Ο ΜΗΧΑΝΙΚΟΣ*

ΑΘΑΝΑΣΙΟΣ Γ. ΣΑΚΑΡΕΛΟΣ
ΠΟΛΙΤ. ΜΗΧΑΝΙΚΟΣ Τ.Ε.
ΠΤΥΧ. ΤΕΙ ΠΑΤΡΩΝ - Α.Μ. 1996/90
ΑΦΜ 042712110 - ΔΟΥ ΑΓΡΙΝΙΟΥ
ΗΛΙΑ ΗΛΙΟΥ 5 - ΑΓΡΙΝΙΟ

*ΟΡΟΙ ΔΟΜΗΣΗΣ*
*Π.Δ. 24 / 3-5- 1985 Φ.Ε.Κ. 270 Δ*

*Π.Ε ΑΙΤΩΛΟΑΚΑΡΝΑΝΙΑΣ*
*ΔΗΜΟΣ ΑΓΡΙΝΙΟΥ*
*Δ.Ε. ΑΓΡΙΝΙΟΥ*
*Τ.Κ. ΑΓΡΙΝΙΟ*

| | | |
|---|---|---|
| *- ΑΡΤΙΟΤΗΤΑ ΚΑΤΑ ΚΑΝΟΝΑ* | *ΕΜΒΑΔΟΝ* | *4000.00 Μ2* |
| | *ΠΡΟΣΩΠΟ* | *25.00 Μ* |
| *- ΑΡΤΙΟΤΗΤΑ ΚΑΤΑ ΠΑΡΕΚΛΙΣΗ* | *ΕΜΒΑΔΟΝ* | |
| | *ΠΡΟΣΩΠΟ* | |
| *- ΣΥΝΤΕΛΕΣΤΗΣ ΔΟΜΗΣΗΣ* | *ΑΝΑΛΟΓΑ ΤΗΝ ΧΡΗΣΗ* | |
| *- ΚΑΛΥΨΗ* | *70 %* | |
| *- ΥΨΟΣ ΚΤΙΣΜΑΤΟΣ* | *7.50 Μ + ΣΤΕΓΗ* | |
| *- ΑΡΙΘΜΟΣ ΟΡΟΦΩΝ* | *2* | |
| *- ΠΡΟΚΗΠΙΟ* | | |
| *- ΧΡΗΣΕΙΣ ΓΗΣ* | *ΠΕΠΔ 1* | |
| *- ΑΠΑΓΟΡΕΥΕΤΑΙ Η ΚΑΤΑΣΚΕΥΗ PILOTIS* | | |
| *- ΕΓΚΡΙΣΗ ΑΡΧΑΙΟΛΟΓΙΑΣ* | | |
| *- ΕΓΚΡΙΣΗ ΔΑΣΑΡΧΕΙΟΥ* | | |

| | |
|---|---|
| *ΤΕΧΝΙΚΟ ΓΡΑΦΕΙΟ ΑΘΑΝΑΣΙΟΥ ΣΑΚΑΡΕΛΟΥ ΗΛΙΑ ΗΛΙΟΥ 5 ΑΓΡΙΝΙΟ ΤΗΛ. 2641044946 ΤΗΛ. 6946265115* | |
| *ΕΡΓΟΔΟΤΗΣ* | *ΤΣΑΚΑΝΙΚΑΣ ΙΩΑΝΝΗΣ* |
| *ΕΡΓΟ* | *ΕΓΚΑΤΑΣΤΑΣΗ Φ/Β ΣΤΑΘΜΟΥ* |
| *ΘΕΣΗ ΕΡΓΟΥ* | *" ΠΑΤΛΙΑ " ΔΗΜΟΥ ΑΓΡΙΝΙΟΥ* |
| *ΘΕΜΑ ΣΧΕΔΙΟΥ* | *ΤΟΠΟΓΡΑΦΙΚΟ ΔΙΑΓΡΑΜΜΑ* |
| *ΚΛΙΜΑΚΑ 1:500* | *ΑΡ. ΣΧΕΔΙΟΥ Τ1* |
| *ΧΡΟΝΟΣ ΜΕΛΕΤΗΣ* | *ΔΕΚΕΜΒΡΙΟΣ 2019* |
| *ΜΕΛΕΤΗΤΗΣ* | *ΑΘΑΝΑΣΙΟΣ ΣΑΚΑΡΕΛΟΣ* |

ΕΛΕΓΧΘΗΚΕ
Αλεξάνδρα Πολίτη
Δασολόγος με Α' Βαθμό

*ΥΠΟΓΡΑΦΗ ΜΗΧΑΝΙΚΟΥ*

ΑΘΑΝΑΣΙΟΣ Γ. ΣΑΚΑΡΕΛΟΣ
ΠΟΛΙΤ. ΜΗΧΑΝΙΚΟΣ Τ.Ε.
ΠΤΥΧ. ΤΕΙ ΠΑΤΡΩΝ - Α.Μ. 1996/90
ΑΦΜ 042712110 - ΔΟΥ ΑΓΡΙΝΙΟΥ
ΗΛΙΑ ΗΛΙΟΥ 5 - ΑΓΡΙΝΙΟ

*ΣΦΡΑΓΙΔΑ ΥΠΗΡΕΣΙΑΣ*

Το παρόν σύμφωνα στο αριθμ. 95892/17-6-2020 πρωτοκ. του Δασαρχείου Αγρινίου το οποίο δεν φέρει καμμιά απολύτως ευθύνη για τυχόν διενέξεις ή εκκρεμότητες ή δικαιώματα τρίτων επί της έκτασης.
Αγρίνιο 17-6-2020
Ο Δασάρχης
Αλεξάνδρα Πολίτη
Δασολόγος με Α' Βαθμό