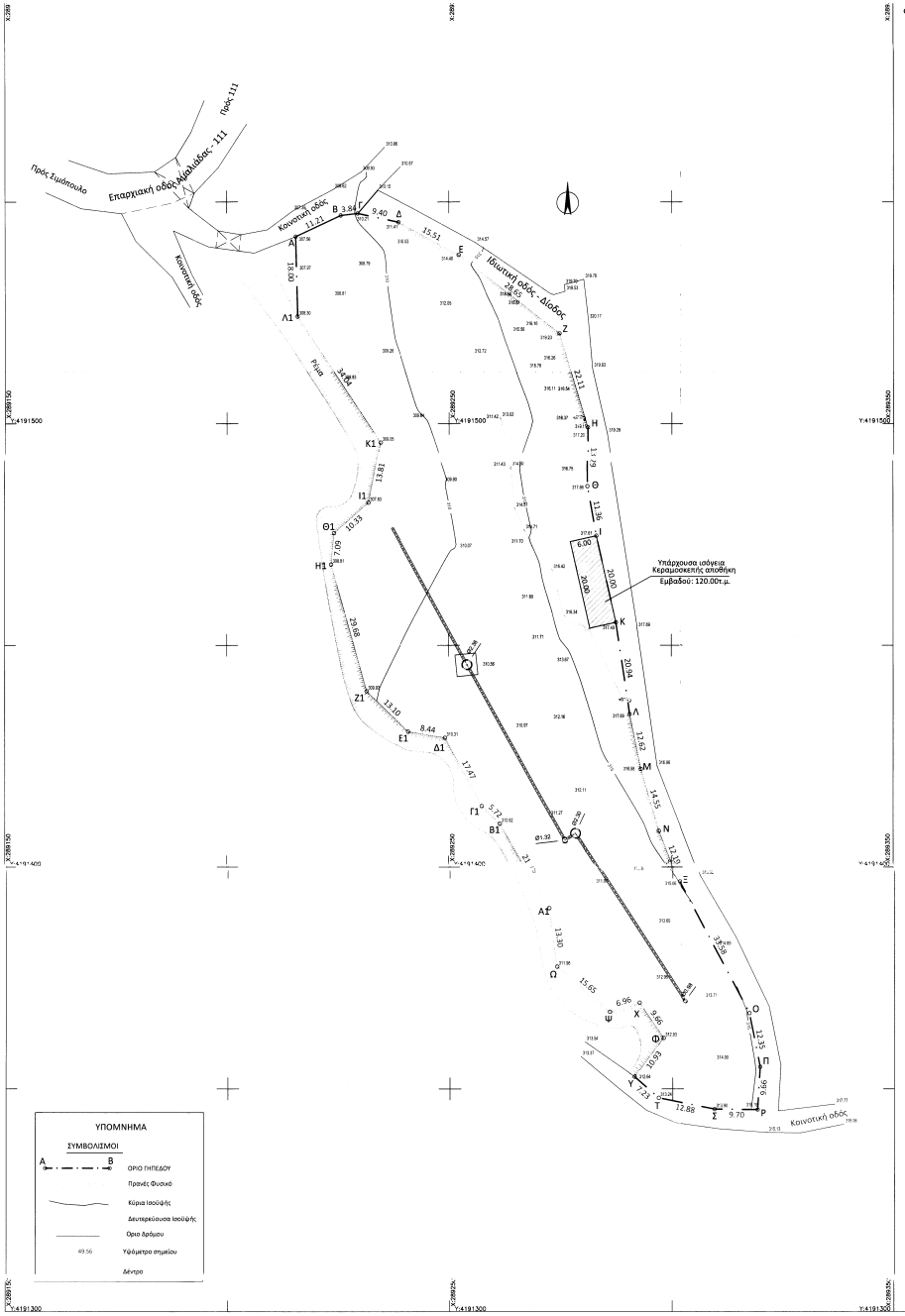

αναφοράς ΕΓΣΑ' 87. Σημείο Οριζοντιογραφικής και υψομετρικής εξάρτησης το τριγωνομετρικό "Αμαλιάδα" της TREE COMPANY A.E.

ΕΜΒΑΔΟΜΕΤΡΗΣΗ ΓΗΠΕΔΟΥ

Με τη βοήθεια των ορθογωνίων συντεταγμένων των κορυφών του

ΣΗΜΕΙΟ	X	Y	ΜΗΚΟΣ
Α	289215.43	4191542.14	11.21
Β	289225.57	4191546.93	3.84
Γ	289228.38	4191547.39	9.40
Δ	289238.58	4191545.42	15.51
Ε	289252.22	4191538.04	28.65
Ζ	289274.74	4191520.34	22.11
Η	289281.08	4191499.16	13.29
Θ	289281.18	4191485.88	11.36
Ι	289283.15	4191474.69	20.00
Κ	289287.52	4191455.17	20.94
Λ	289290.60	4191434.45	12.62
Μ	289293.11	4191422.09	14.55
Ν	289297.19	4191408.12	12.19
Ξ	289301.63	4191396.77	13.58
Ο	289317.33	4191367.09	12.35
Π	289319.74	4191354.98	9.66
Ρ	289319.18	4191345.33	9.70
Σ	289309.48	4191345.46	12.88
Τ	289296.84	4191347.98	7.23
Υ	289291.40	4191352.73	10.93
Φ	289297.97	4191361.46	9.66
Χ	289292.51	4191369.43	6.96
Ψ	289285.86	4191367.38	15.65
Ω	289273.97	4191377.55	13.30
Α1	289272.22	4191390.74	21.79
Β1	289261.54	4191409.73	5.72
Γ1	289257.45	4191413.74	17.47
Δ1	289249.19	4191429.13	8.44
Ε1	289240.86	4191430.52	13.10
Ζ1	289231.43	4191439.61	29.68
Η1	289223.92	4191468.22	7.09
Θ1	289224.17	4191475.28	10.33
Ι1	289231.89	4191482.15	13.81
Κ1	289234.55	4191495.70	34.04
Λ1	289215.85	4191524.14	18.00
Α	289215.43	4191542.14	

Ε=1/2 Σ(Χκ + Χκ+1)(Υκ - Υκ+1)

Ε = 8786.17 μ2

ΕΜΒΑΔΟΝ ΑΓΡΟΤΕΜΑΧΙΟΥ

Ε (Α,Β,Γ,Δ,Ε,...Χ,Ψ,Ω,Α1,Β1,...,Κ1,Λ1,Α) = 8786.17 τ.μ.

Παρατηρήσεις:
1. Το διάγραμμα είναι ενταγμένο στο Κρατικό σύστημα συντεταγμένων ΕΓΣΑ' 87.
2. Οι διαστάσεις και το εμβαδόν του υπολογίστηκαν από τις ορθ. Συν/νες των κορυφών.
3. Η οριζοντιογραφική και υψομετρική εξάρτηση των κορυφών του πραγματοποιήθηκε με σύστημα γεωδαιτικού GPS με την χρήση του δικτύου αναφοράς URANUS της Tree Company A.E. από το τριγωνομετρικό σημείο "Αμαλιάς (AMAL)" της ως άνω εταιρείας με συντεταγμένες: Χ = 266985.476, Υ = 4186181.661, Η = 75.634
4. Η ισοδιάσταση των καμπυλών είναι 1,00μ.
5. Για την αποτύπωση χρησιμοποιήθηκαν ένα διπλόσυχνο γεωδαιτικό δορυφορικό σύστημα αναφοράς (GPS) της εταιρείας Topcon με σειριακούς αριθμούς: 443-0265, 443-0276, HSP-FV200BTSD, και ένας γεωδαιτικός σταθμός (total Station) της εταιρείας Topcon με σειριακό αριθμό: 7Y0117

ΤΙΤΛΟΣ ΙΔΙΟΚΤΗΣΙΑΣ

1. Δικαιοπαθησία αριθμ. 5463/15-04-2016 Συμβολαιογράφου Αμαλιάδας Μαρίας Χάμου.

ΟΡΟΙ ΔΟΜΗΣΗΣ

Κατηγορία οικισμού Β31 (Αδιάφορος Ορεινός)

Απόφαση Νομάρχη Ηλείας 7687/1983 & 36 /1987 (ΦΕΚ 719Δ/ 24.12.1990)

Π.Δ. 24.4.85 / ΦΕΚ 181 Δ της 3 - 5 - 85

ΦΕΚ ΑΑΠ 289/04-11-2011

ΕΠΙΤΡΕΠΟΜΕΝΟΙ ΟΡΟΙ ΔΟΜΗΣΗΣ
Αρτιότητα : κατά κανόνα 500 Μ²
Κάλυψη : 60 %

για οικόπεδα μεγαλύτερα των 700,00τ.μ.
Συντ. Δόμησης : 400,00τ.μ.

Υψος : 7.50 + 2.00 (στέγη)
Όροφοι : 2
Πλάγιες αποστάσεις Δ = 2.50 μ
Εξώστες = 0.2 x Πραγματοπ. Δόμηση
Η.Χ. = 0.2 x Πραγματοπ. Δόμηση

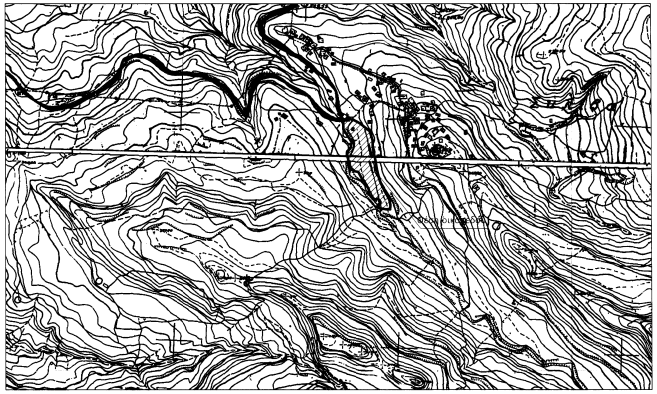

Οδοιπορικό σκαρίφημα - Απόσπασμα κτηματολογίου

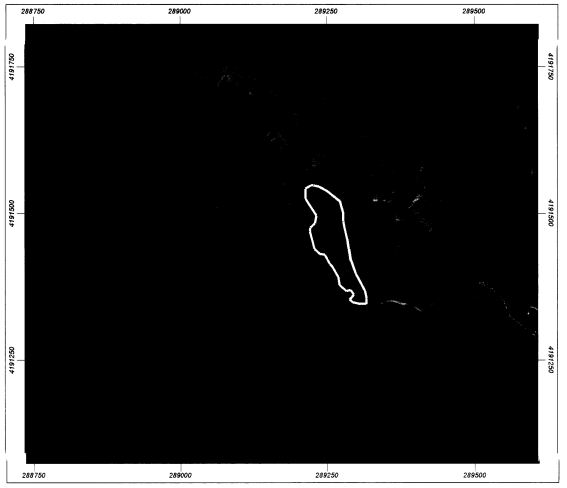

ΔΗΛΩΣΗ Ν. 651 / 77 - Ν. 4483/2017

Ο κάτωθι υπογράφων μηχανικός δηλώνω ότι για το οικόπεδο με τα στοιχεία Α,Β,Γ,Δ,...,Χ,Ψ,Ω,Α1,Β1,Γ1,...,Κ1,Λ1,Α όπως περιγράφεται στον αντίστοιχο πίνακα του παρόντος τοπογραφικού διαγράμματος, και ισχύουν:
1. Το οικόπεδο έχει εμβαδόν Ε = 8786.17m² (Το εμβαδόν υπολογίστηκε με την μέθοδο των ορθ. Συν/νων).
2. Το οικόπεδο βρίσκεται εντός της ακτίνας των 800,00μ. από το κέντρο του οικισμού Σκλίβα, της Δημοτικής ενότητας Ηγουμενίτσας, του Δήμου Ηλιδας.
3. Το οικόπεδο δεν οφείλει εισφορά σε γη και χρήμα, σύμφωνα με τον Ν.1337/1983.
4. Το οικόπεδο έχει πρόσοψη σε κοινοτική οδό .
5. Το οικόπεδο είναι κατά κανόνα άρτιο και οικοδομήσιμο σύμφωνα με τις ισχύουσες πολεοδομικές διατάξεις.
6. Εντός του οικοπέδου δε διέρχονται γραμμές μεταφοράς ρεύματος Υψηλής ή Μέσης τάσης, ή άλλα κοινοφελή δίκτυα.

Ο ΔΗΛΩΝ

ΝΙΚΟΛΑΟΣ Θ. ΝΤΑΒΛΟΓΙΑΝΝΗΣ
ΔΙΠΛ. ΑΓΡ. ΤΟΠΟΓΡΑΦΟΣ ΜΗΧΑΝΙΚΟΣ
ΕΘΝΙΚΟΥ ΜΕΤΣΟΒΙΟΥ ΠΟΛΥΤΕΧΝΕΙΟΥ
ΜΕΛΟΣ Τ.Ε.Ε. ΑΡΙΘΜ. ΜΗΤΡΩΟΥ 38170
ΠΑΛΑΜΑ 10 - ΑΜΑΛΙΑΔΑ ΤΗΛ. 26220 23893
Α.Φ.Μ. 125260711 - Δ.Ο.Υ. ΑΜΑΛΙΑΔΑΣ

ΔΗΛΩΣΗ ΙΔΙΟΚΤΗΤΗ (Ν. 4030/2011)

Ο κάτωθι υπογράφων, Κωστόπουλος Παναγιώτης του Αθανασίου, ιδιοκτήτης του συνολικού αγροτεμαχίου που περιγράφεται στο παρόν τοπογραφικό διάγραμμα, δηλώνω ότι:

1. Το οικόπεδο βρίσκεται εντός της ακτίνας των 800,00μ. απο το κέντρο του οικισμού της Τ.Κ. Σκλίβα, της Δημοτικής ενότητας Ηγουμενίτσας, του Δήμου Ηλιδας.

2. τα όρια του συνολικού οικοπέδου υποδείχθηκαν από εμένα και υλοποιήθηκαν παρουσία μου.

Ο ΔΗΛΩΝ

ΕΡΓΟΔΟΤΗΣ

ΚΩΣΤΟΠΟΥΛΟΣ ΠΑΝΑΓΙΩΤΗΣ

ΕΡΓΟ

ΝΟΜΙΜΟΠΟΙΗΣΗ ΥΠΟΓΕΙΟΥ ΑΓΩΓΟΥ ΑΠΟΣΤΡΑΓΓΙΣΗΣ ΟΜΒΡΙΩΝ ΥΔΑΤΩΝ

ΘΕΣΗ

ΕΝΤΟΣ ΟΙΚΙΣΜΟΥ ΣΚΛΙΒΑ, Δ.Ε. ΗΓΟΥΜΕΝΙΤΣΑΣ, ΔΗΜΟΥ ΗΛΙΔΑΣ

ΜΕΛΕΤΗΤΗΣ

ΝΤΑΒΛΟΓΙΑΝΝΗΣ ΝΙΚΟΛΑΟΣ, ΤΟΠΟΓΡΑΦΟΣ ΜΗΧΑΝΙΚΟΣ Ε.Μ.Π.

ΘΕΜΑ	ΑΡ. ΣΧΕΔΙΟΥ
ΤΟΠΟΓΡΑΦΙΚΟ ΔΙΑΓΡΑΜΜΑ	Τ1

ΚΛΙΜΑΚΑ 1 : 5 0 0

ΧΡΟΝΟΣ ΜΕΛΕΤΗΣ ΜΑΪΟΣ 2020

ΥΠΟΓΡΑΦΗ

Ο Ε Ω Ρ Ν Η Σ Η

Ε:εωρείται το παρόν τοπογραφικό διάγραμμ... το οποίο και επιτρέπεται ανεπιφύλακτα τμ... της υπ' αριθ. 9648 πράξ...
Χαρακτηρισμού μας ως έχει ή με τις παρ... ρύσεις προστάγμα...
Αμαλιάδα 11 - 6 - 2020
Προϊστάμενος Δασαρχείου Αμαλιάδας
Σκιαδόπουλος Διονυσιος
Δασολόγος με βαθμό Α'

ΣΦΡΑΓΙΔΑ

ΝΙΚΟΛΑΟΣ Θ. ΝΤΑΒΛΟΓΙΑΝΝΗΣ
ΔΙΠΛ. ΑΓΡ. ΤΟΠΟΓΡΑΦΟΣ ΜΗΧΑΝΙΚΟΣ
ΕΘΝΙΚΟΥ ΜΕΤΣΟΒΙΟΥ ΠΟΛΥΤΕΧΝΕΙΟΥ
ΜΕΛΟΣ Τ.Ε.Ε. ΑΡΙΘΜ. ΜΗΤΡΩΟΥ 38170
ΠΑΛΑΜΑ 10 - ΑΜΑΛΙΑΔΑ ΤΗΛ. 26220 23893
Α.Φ.Μ. 125260711 - Δ.Ο.Υ. ΑΜΑΛΙΑΔΑΣ