ΔΗΛΩΣΗ ΜΗΧΑΝΙΚΟΥ (Ν. 651/77)

Δηλώνω σύμφωνα με το νόμο για το γεωτεμάχιο με στοιχεία "Α-Β-Γ-.....-Ξ-Ο-Α" και εμβαδόν 2855.64 τ.μ. που βρίσκεται στο Ύψωμα Φαλτσάτα, της Δημοτικής Ενότητας Ακρίτων, Δήμος Νεστορίου, Π.Ε. Καστοριάς, ότι:

- είναι άρτιο και οικοδομήσιμο ως προς το εμβαδόν και τις διαστάσεις σύμφωνα με τις πολεοδομικές διατάξεις που ισχύουν σήμερα,
- βρίσκεται εκτός σχεδίου, εκτός ορίων οικισμού , εκτός ΖΟΕ και εκτός ΓΠΣ
- δεν εμπίπτει στις διατάξεις του νόμου 1337/83 περί εισφορών σε γη και χρήμα,
- εντός αυτού δε διέρχονται εναέριες γραμμές μεταφοράς υψηλής τάσης της ΔΕΗ ή αγωγός φυσικού αερίου, και
- εντός αυτού ή σε απόσταση μικρότερη των 20 μ. από αυτό δε διέρχεται ρέμα.

Ο ΜΗΧΑΝΙΚΟΣ

ΠΑΠΑΠΕΤΡΟΥ ΜΠΕΝΗ ΠΑΡΑΣΚΕΥΗ
ΔΙΠΛ. ΠΟΛΙΤΙΚΟΣ ΜΗΧΑΝΙΚΟΣ Α.Π.Θ.
ΜΕΛΟΣ Τ.Ε.Ε./Α.Φ. ΜΗΤΡΩΟΥ 34682
ΥΨΩΝΥΜΙΑΝ 104 ΣΤΑΘΜΟΠΟΛΗ - ΘΕΣ/ΝΙΚΗ
ΤΗΛ. 2310 565600 - FAX: 2310 642257
ΑΦΜ 044750109 ΔΟΥ ΛΜΠΟΚΗΠΩΝ ΘΕΣ/ΝΙΚΗΣ

Κορυφή	Χ (ΕΓΣΑ '87)	Υ (ΕΓΣΑ '87)
1	251028,82	4491763,38
2	251040,77	4491746,45
3	251031,58	4491735,37
4	251016,18	4491748,13

ΣΥΝΤΕΤΑΓΜΕΝΕΣ ΚΟΡΥΦΩΝ ΟΙΚΟΠΕΔΟΥ

Κορυφή	Χ (ΕΓΣΑ'87)	Υ (ΕΓΣΑ'87)	Απόσταση (μ.)
Α	250990.26	4491780.83	ΑΒ =13.75
Β	251002.51	4491774.59	ΒΓ =15.92
Γ	251017.02	4491768.03	ΓΔ =18.38
Δ	251034.11	4491761.29	ΔΕ =9.91
Ε	251042.16	4491755.50	ΕΖ =22.76
Ζ	251038.70	4491733.00	ΖΗ =16.62
Η	251027.56	4491720.67	ΗΘ =18.14
Θ	251016.25	4491706.48	ΘΙ =7.61
Ι	251008.92	4491708.52	ΙΚ =20.98
Κ	250990.72	4491718.96	ΚΛ =7.08
Λ	250984.00	4491716.72	ΛΜ =1.94
Μ	250982.03	4491716.98	ΜΝ =4.77
Ν	250983.53	4491721.51	ΝΞ =13.04
Ξ	250985.66	4491734.38	ΞΟ =22.18
Ο	250987.66	4491756.47	ΟΑ =24.50
Α	250990.26	4491780.83	
Εμβαδό:	2855.64τ.μ.	Περίμετρος:	217.58μ.

Απόσπασμα GOOGLE EARTH

Απόσπασμα Χάρτη Γ.Υ.Σ. (Φ.Χ. ΜΕΣΟΠΟΤΑΜΙΑ)

ΚΛΙΜΑΚΑ 1:50000

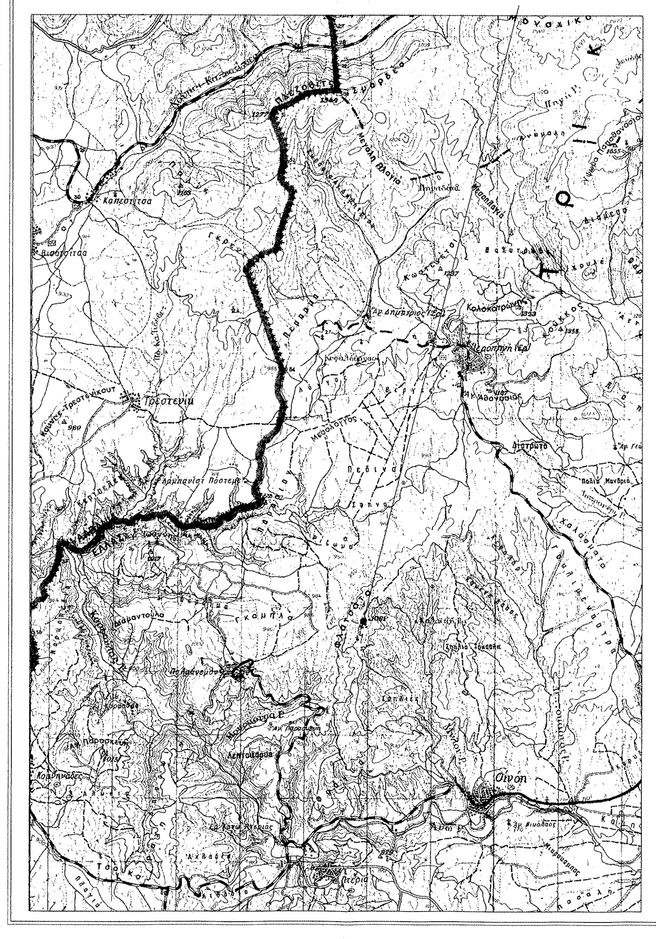

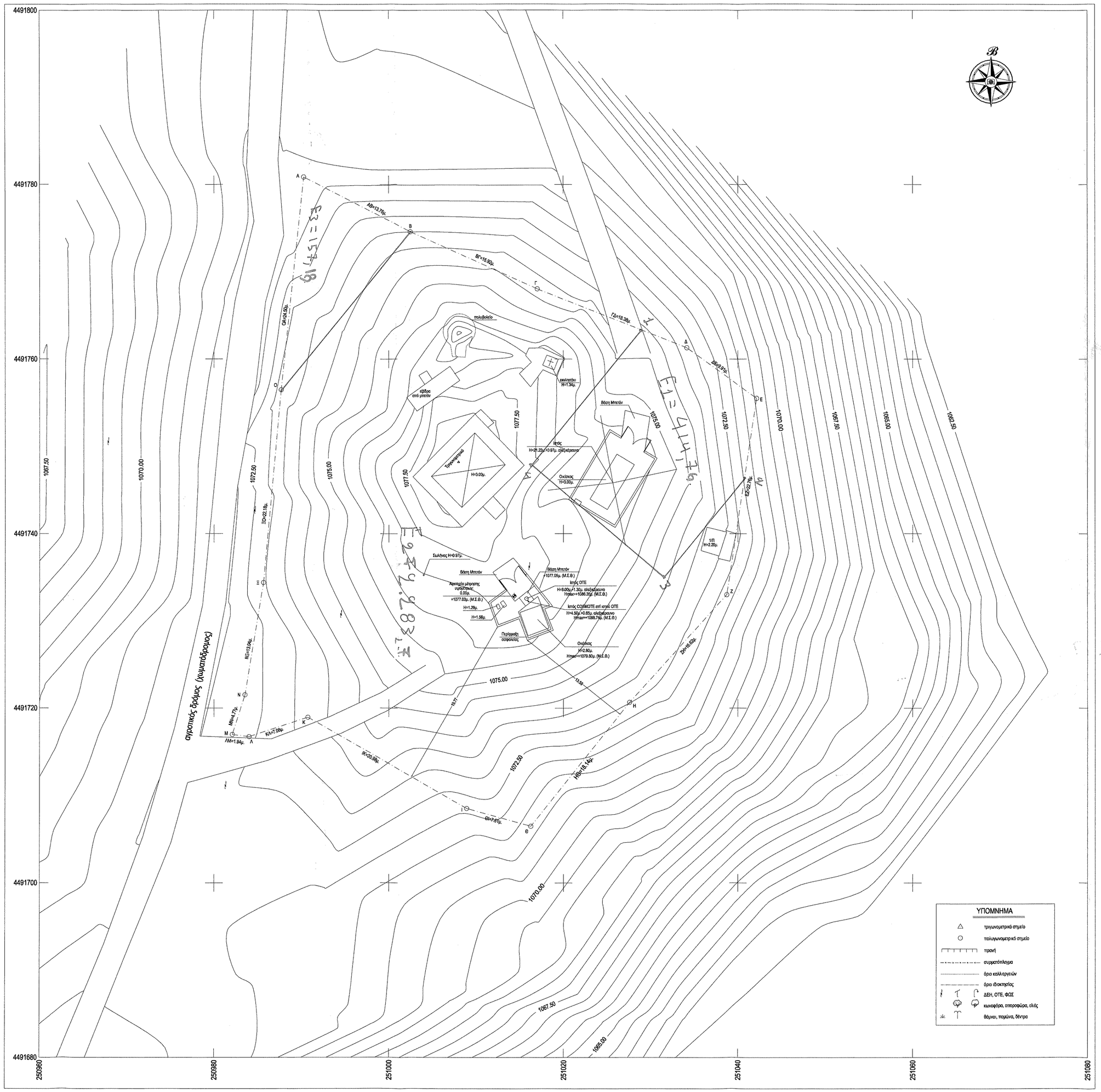

ΥΠΟΜΝΗΜΑ
- τριγωνομετρικό σημείο
- πολυγωνομετρικό σημείο
- τραπεζοειδής
- συρματόπλεγμα
- όρια καλλιεργειών
- όρια ιδιοκτησίας
- ΔΕΗ, ΟΤΕ, ΦΩΣ
- καμπύλη στάθμης, υποβρύχιο, ελεύθερο
- βάθη, πηγάδια, δένδρα

ΥΠΟΜΝΗΜΑ

ΟΡΟΙ ΔΟΜΗΣΗΣ

ΕΚΤΟΣ ΟΡΙΩΝ ΟΙΚΙΣΜΟΥ (Π.Δ.24.05.1985 - ΦΕΚ 270Δ / 31.05.1985 & Ν. 3212 ΦΕΚ 308Α / 31.12.2003

Αριθμητα κατά κανόνα : (για πρόσωπο σε κοινόχρηστο δρόμο)
Εμβαδόν = 4000 τμ. - Πρόσωπο = 25.00 μ.
(για πρόσωπο σε Διεθνείς , Εθνικές , Επαρχιακές , Δημοτικές και Κοινοτικές οδούς και σε εγκαταλελειμένο τμήματά τους και σε ανάπροδρομικές γραμμές)
Εμβαδόν = 4000 τμ. - Πρόσωπο = 45.00 μ. - Βάθος = 50.00m.
Αριθμητα κατά παρέκλιση : (χωρίς πρόσωπο σε δρόμο)
Εμβαδόν = 4000 τμ. (προ 31.12.2003)
(για πρόσωπο σε Διεθνείς , Εθνικές , Επαρχιακές , Δημοτικές και Κοινοτικές οδούς και σε εγκαταλελειμένα τμήματά τους και σε ανάπροδρομικές γραμμές)
Εμβαδόν = 2000 τμ. - Πρόσωπο =25.00 μ. - Βάθος = 40.00m. (προ 17.10.1978)
Εμβαδόν = 1200 τμ. - Πρόσωπο =20.00 μ. - Βάθος = 35.00m. (προ 12.09.1984)
Εμβαδόν = 750 τμ. - Πρόσωπο =10.00 μ. - Βάθος = 15.00m. (προ 12.11.1982)
εντός της ζώνης πόλεων και οικισμών & προ 24.04.1977)

ΕΛΕΓΧΘΗΚΕ ΚΑΙ ΔΙΟΡΘΩΘΗΚΕ
Καστοριά 23/6/2020
Απτ.: Βαν ενέκρινε την κ.υ.χρήσ.
Η ΑΡΧΙΤΕΚΤΟΝΙΚΗ ΔΙΑΝΟΡΤΗΣ

ΟΡΟΙ ΔΟΜΗΣΗΣ ΚΕΡΑΙΩΝ

ΝΟΜΟΙ ΠΕΡΙ ΚΙΝΗΤΗΣ ΤΗΛΕΦΩΝΙΑΣ

Ν. 2075/92 , ***ΦΕΚ***.129Α
Ν. 2145/93 , ***ΦΕΚ***. 88Α
Ν. 2867/00 , ***ΦΕΚ***.273Α
Ν. 2801/00 , ***ΦΕΚ***. 46Α
Ν.4053/12
Ν.4070/12

ΕΓΚΥΚΛΙΟΙ

ΕΓΚ.12/94
ΕΓΚ.34/93

Το παρόν συνοδεύει την 69332/.... απόφασή μας
Καστοριά 23-6-2020
Η ΠΡΟΪΣΤΑΜΕΝΗ ΤΗΣ ΔΙΕΥΘΥΝΣΗΣ
ΖΗΣΟΒΙΤΑΛΗ Σ. ΑΡΤΥΡΟ
ΔΑΣΟΛΟΓΟΣ

ΠΑΡΑΔΟΧΕΣ

1.Σύστημα συντεταγμένων ΕΓΣΑ '87.
2.Υψομετρική αφετηρία 0.00 από μ.στ.θάλασσας.
3.Η τοπογραφική αποτύπωση έγινε με γειωδαιτικό σταθμό.

ΓΕΩΓΡΑΦΙΚΕΣ ΣΥΝΤΕΤΑΓΜΕΝΕΣ ΘΕΣΗΣ Σ/Β

Τα φ.λ. αναφέρονται στο ελλειψοειδές αναφοράς GRS 80 του συστήματος Ε.Γ.Σ.Α '87

(Ε.Γ.Σ.Α '87) φ: 40° 32' 20" λ: 21° 03' 36"
(ED 50) φ: 40° 32' 33" λ: 21° 03' 44"
(WGS 84') φ: 40° 32' 30" λ: 21° 03' 42"

ΑΦΕΤΗΡΙΑ ΜΕΤΡΗΣΗΣ ΥΨΟΜΕΤΡΩΝ

±0.00 = +1077.00μ.(Μ.Σ.Θ)

ΕΜΒΑΔΟΝ ΟΙΚΟΠΕΔΟΥ

Ε(Α-Β-Γ-.....-Ξ-Ο-Α)=2855.64τ.μ.

ΕΜΒΑΔΟΝ ΓΕΩΤΕΜΑΧΙΟΥ
Ε (Α-Β-Γ-.....-Ξ-Ο-Α) = 2855.64 τ.μ.

ΠΑΡΑΤΗΡΗΣΕΙΣ

1. Το διάγραμμα είναι ενταγμένο στο κρατικό σύστημα συντεταγμένων ΕΓΣΑ 87
2. Οι διαστάσεις και το εμβαδό υπολογίστηκαν αναλυτικά από τις συντεταγμένες των κορυφών
3. Η εξάρτηση από το ΕΓΣΑ 87 πραγματοποιήθηκε με σύστημα GPS κάνοντας χρήση του Ελληνικού συστήματος εντοπισμού - HEPOS

ΟΔΟΙΠΟΡΙΚΟ ΣΚΑΡΙΦΗΜΑ

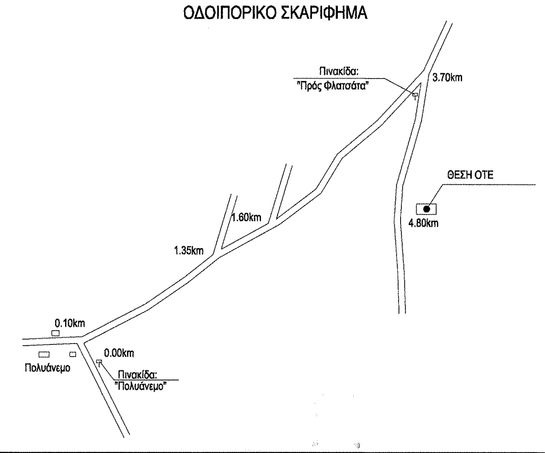

ΟΤΕ Α.Ε.
Δ/ΝΣΗ ΤΕΧΝΙΚΗΣ ΥΠΟΣΤΗΡΙΞΗΣ ΚΑΙ ΥΠΟΔΟΜΩΝ ΤΜΗΜΑ ΑΔΕΙΟΔΟΤΗΣΕΩΝ

ΕΡΓΟ : ΦΛΑΤΣΑΤΑ Α/Δ (0280006)

ΘΕΣΗ: ΥΨΩΜΑ ΦΛΑΤΣΑΤΑ, Δ.Ε. ΑΚΡΙΤΩΝ, Δ. ΝΕΣΤΟΡΙΟΥ Π.Ε. ΚΑΣΤΟΡΙΑΣ, Π. ΔΥΤΙΚΗΣ ΜΑΚΕΔΟΝΙΑΣ

ΗΜΕΡΟΜΗΝΙΑ : ΣΕΠΤΕΜΒΡΙΟΣ 2019

ΘΕΜΑ ΣΧΕΔΙΟΥ	ΤΟΠΟΓΡΑΦΙΚΟ ΔΙΑΓΡΑΜΜΑ	ΑΡ. ΣΧΕΔΙΟΥ D001

ΚΛΙΜΑΚΑ : 1 : 200

ΚΩΔΙΚΟΣ ΑΡΙΘΜΟΣ ΣΤΑΘΜΟΥ	ΣΦΡΑΓΙΔΑ
0280006	ΠΑΠΑΠΕΤΡΟΥ ΜΠΕΝΗ ΠΑΡΑΣΚΕΥΗ ΔΙΠΛ. ΠΟΛΙΤΙΚΟΣ ΜΗΧΑΝΙΚΟΣ Α.Π.Θ. ΜΕΛΟΣ Τ.Ε.Ε./Α.Φ. ΜΗΤΡΩΟΥ 34682 ΥΨΩΝΥΜΙΑΝ 104 ΣΤΑΘΜΟΠΟΛΗ - ΘΕΣ/ΝΙΚΗ ΤΗΛ. 2310 565600 - FAX: 2310 642257 ΑΦΜ 044750109 ΔΟΥ ΛΜΠΟΚΗΠΩΝ ΘΕΣ/ΝΙΚΗΣ

ΕΚΔΟΣΗ	ΗΜΕΡΟΜΗΝΙΑ	ΣΧΕΔΙΑΣΗ	ΜΕΛΕΤΗ	ΥΠΟΓΡΑΦΗ
1				
2				
3				

ΥΠΟΓΡΑΦΗ