Συνοδεύει την με αριθμό
6049/14-6-2020 πράξη χαρακτηρισμού
του Δασαρχείου Σουφλίου
ΘΕΩΡΗΘΗΚΕ
Η ΑΝΑΠΛΗΡΩΤΡΙΑ ΔΑΣΑΡΧΗΣ
Γιαννούλα Σ. Διαγκάκη
Δασοπόνος με Α΄ βαθμό

ΥΠΟΜΝΗΜΑ ΣΥΜΒΟΛΩΝ

Θέση λήψης φωτογραφίας
Υψόμετρα εδάφους
Όριο εδαφοτοπίας
Χαρτογραφικό φύλλο
Αλλαγή κλίσης
Πρανές
Πλάτ. πρανούς

ΦΩΤΟΓΡΑΦΙΑ ΑΠΟ ΘΕΣΗ ΛΗΨΗΣ 1



ΦΩΤΟΓΡΑΦΙΑ ΑΠΟ ΘΕΣΗ ΛΗΨΗΣ 2



ΦΩΤΟΓΡΑΦΙΑ ΑΠΟ ΘΕΣΗ ΛΗΨΗΣ 3



ΦΩΤΟΓΡΑΦΙΑ ΑΠΟ ΘΕΣΗ ΛΗΨΗΣ 4



ΟΔΟΠΟΡΙΚΟ ΣΚΑΡΙΦΗΜΑ ΚΛΙΜΑΚΑΣ 1:20.000

ΑΠΟΣΠΑΣΜΑ ΔΙΑΝΟΜΗΣ

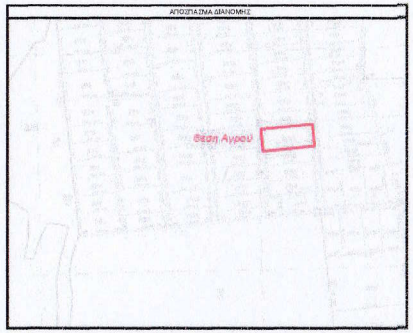

-ΙΤΕΑ ΦΕΡΩΝ (ΑΓΡ. ΜΑΝΘΙΑΣ) -
ΚΛΙΜΑΚΑ 1:500

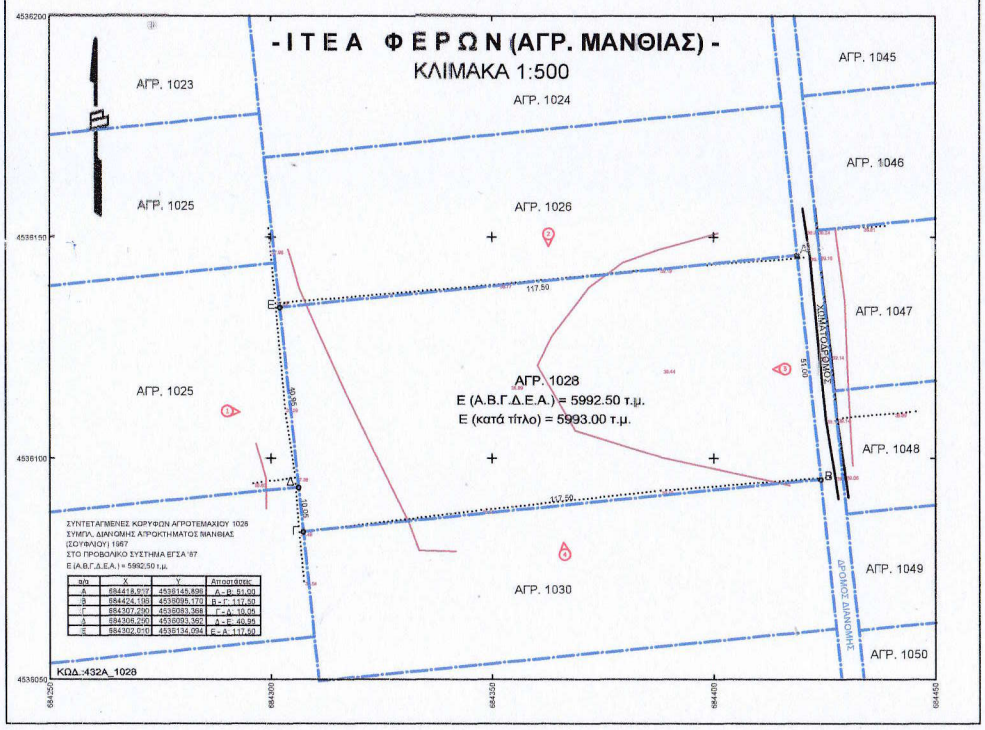

ΣΥΝΤΕΤΑΓΜΕΝΕΣ ΚΟΡΥΦΩΝ ΑΓΡΟΤΕΜΑΧΙΟΥ 1028
ΣΥΜΠΛ. ΔΙΑΝΟΜΗΣ ΑΓΡΟΚΤΗΜΑΤΟΣ ΜΑΝΘΕΑΣ (ΣΟΥΦΛΙΟΥ) 1967
ΣΤΟ ΠΡΟΒΟΛΙΚΟ ΣΥΣΤΗΜΑ ΕΓΣΑ '87
Ε (Α.Β.Γ.Δ.Ε.Α.) = 5992.50 τ.μ.

α/α	X	Y	Αποστάσεις
Α	684418,910	4536145,898	Α - Β: 51,00
Β	684424,186	4536095,170	Β - Γ: 117,50
Γ	684307,290	4536083,368	Γ - Δ: 10,05
Δ	684306,210	4536093,367	Δ - Ε: 40,35
Ε	684302,010	4536134,094	Ε - Α: 117,50

ΚΩΔ.:432Α_1028

ΑΠΟΣΠΑΣΜΑ ΧΑΡΤΗ Γ.Υ.Σ. ΚΛΙΜΑΚΑΣ 1:50.000

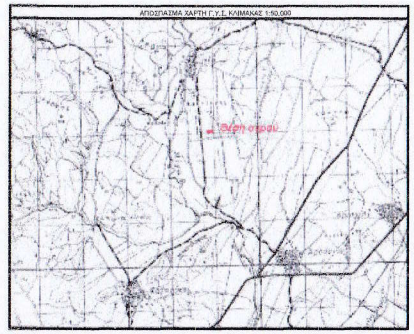

ΑΠΟΣΠΑΣΜΑ ΧΑΡΤΗ Γ.Υ.Σ. ΚΛΙΜΑΚΑΣ 1:5.000

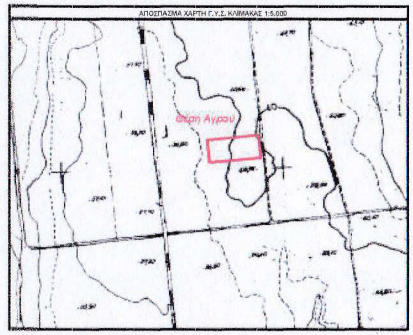

ΔΗΛΩΣΗ ΙΔΙΟΚΤΗΤΗ (Ν. 4030/2011)

Ο παρακάτω υπογεγραμμένος Νικόλαος Δαναούτσης του Ανάστη και της Ελισσάβετ δηλώνω ότι:
-το άρθρο του γενεσιακώς με σύμβολο Α.Β.Γ.Δ.Ε.Α. με εμβαδόν 5992.50 τ.μ. που είναι το με αρ. 1028 αγροτεμάχιο της Συμπλ. Διανομής Αγροκτήματος Μανθίας έτους 1967 στην θέση "Τούμπες", στην κτλς αρχίου πεδινή της Τοπικής Κοινότητας Τριφυλλίου της Δ.Ε. Φερών του Δήμου Αλεξανδρούπολης,
-ελεύθερο από κάθε εμπράγματο βάρος και
- ευθύνομαι για την ακρίβεια των δηλούμενων ορίων του γειτενιάζοντος και για την ύπαρξη και την αξία του διπλώματος μου να ζητήσω την έκδοση άδειας δόμησης.

ΗΜΗΝΙΟΥΣΑ

ΙΔΙΟΚΤΗΣΙΑΚΟ ΚΑΘΕΣΤΩΣ ΓΕΩΤΕΜΑΧΙΟΥ

Το αγροτεμάχιο με αρ. τεμαχίου 1028 Συμπληρωματικής Διανομής Αγροκτήματος Μανθίας Σουφλίου του 1967 στη θέση "ΤΟΥΜΠΕΣ" ανήκει κατά πλήρη κυριότητα στον Νικόλαο Δαναούτση του Ανάστη και της Ελισσάβετ σύμφωνα με τη υπ' αρ. 3677/01-02-1985 συμβόλαιο του συμβολαιογράφου Αλεξανδρούπολης Χαράλαμπου Καρυωτάκη, ήδη μεταγράφηκε στο Υποθηκοφυλακείο Σουφλίου στον τόμο 161 και στον αριθμό 80 στις 04-02-1985.

Ο Νικόλαος Δαναούτσης του Ανάστη και της Ελισσάβετ εκμισθώνει για 25 έτη (- - - έως - - -) το εν λόγω αγροτεμάχιο στην ενεργειακή κοινότητα με την επωνυμία "ΕΝΕΡΓΕΙΑΚΗ ΚΟΙΝΟΤΗΤΑ ΣΑΠΩΝ ΠΕΡΙΟΡΙΣΜΕΝΗΣ ΕΥΘΥΝΗΣ" με ΑΦΜ ..... δυνάμει του από ..... ιδιωτικού συμφωνητικού.

ΔΗΛΩΣΗ ΜΗΧΑΝΙΚΟΥ (Ν.651/77)

Δηλώνω σύμφωνα με το νόμο για το γειτνιάζοντα με στοιχεία Α.Β.Γ.Δ.Ε.Α. και εμβαδόν 5992,50 τ.μ. που είναι το αγροτεμάχιο με αρ. 1028 της Συμπληρωματικής Διανομής Αγροκτήματος Μανθίας (Σουφλίου) του 1967 στη θέση "ΤΟΥΜΠΕΣ" στην Τ.Κοινότητα Τριφυλλίου της Δ.Ε. Φερών του Δήμου Αλεξανδρούπολης της Περιφερειακής Ενότητας Έβρου ότι:

α.) Είναι άρτιο και οικοδομήσιμο σύμφωνα με τις Πολεοδομικές Διατάξεις.
β.) Βρίσκεται εκτός σχεδίου πόλεως.
γ.) Δεν υπάγεται στις Διατάξεις των άρθρων 8 και 9 του Ν.1337/83 και δεν έχει υποχρέωση εισφοράς σε γη ή χρήμα διότι στην περιοχή του ανωτέρω δεν έχει κυρωθεί Πρόχειρη Εφαρμογής του άρθρου 12 του Ν.1337/83.
δ.) Η περιοχή του ακινήτου είναι από κτηματογράφηση για τη σύνταξη Εθνικού Κτηματολογίου.
ε.) Εντός αυτού δε βρίσκονται ενεργείες γραμμές μεταφοράς υψηλής τάσης της ΔΕΗ, αγωγός φυσικού αερίου ή ρήμα.
στ.) Είναι εντός εγκεκριμένου ΓΠΣ ή ΣΧΟΟΑΠ.
ζ.) Σε εφαρμογή των διατάξεων της παρ.8 άρθρο 142 Ν.4483/17 δηλώνω ότι στην περιοχή του γειτνιάζου δεν υπάρχει κυρωμένος ή υπο ανάρτηση δασικός χάρτης.
η.) Εντός του ακινήτου και κατά μήκος του προσώπου του δεν υπάρχουν δέντρα.
θ.) Το ακίνητο δεν εντάσσεται σε ΤΟΕΒ/ Δημοτικό ή Κοινοτικό αρδευτικό δίκτυο και εντός αυτού δεν υπάρχει γεώτρηση.
ι.) Το ακίνητο απέχει 1900μ. από την Εγνατία Ο/Δ 3000μ. από την Εθνική Ο/Δ 51 Αρδανίου-Ορεστιάδας (Κόβεις Αλωνης), 115μ. από κοινοτική ο/δ, 1200μ. από τον οικισμό Βρύσες, 2800μ. από τον οικισμό Τριφυλλίου και πάνω από 800μ. από τη θάλασσα. Το ακίνητο βρίσκεται εκτός περιοχών Συνθήκης RAMSAR & NATURA 2000 και δεν καταλαμβάνει δημόσιο ή δημοτική έκταση ή αρχαιολογικό χώρο.

ΘΕΣΣΑΛΟΝΙΚΗ 02-03-2020
Ο ΜΗΧΑΝΙΚΟΣ

ΔΗΜΗΤΡΙΟΣ ΓΕΩΡΓ. ΜΑΜΟΥΝΗΣ
ΠΟΛΙΤΙΚΟΣ ΜΗΧΑΝΙΚΟΣ Α.Μ.Τ.Ε. 21241

ΕΜΒΑΔΟΝ ΓΕΩΤΕΜΑΧΙΟΥ: Ε (Α.Β.Γ.Δ.Ε.Α.) = 5992.50 τ.μ.
ΠΑΡΑΤΗΡΗΣΕΙΣ:
1.Το διάγραμμα είναι ενταγμένο στο κρατικό σύστημα συντεταγμένων ΕΓΣΑ'87
2.Οι βάσεις και το εμβαδόν υπολογίσηκαν αναλυτικά από τις συντεταγμένες των κορυφών
3.Η εξάρτηση από το ΕΓΣΑ '87 πραγματοποιήθηκε με σύστημα GPS και ανάνεως χρήση του Ελληνικού Συστήματος Εντοπισμού - HEPOS

ΟΡΟΙ ΔΟΜΗΣΗΣ

ΓΕΝΙΚΟΙ ΟΡΟΙ ΔΟΜΗΣΗΣ ΣΕ ΕΚΤΟΣ ΣΧΕΔΙΟΥ - Δ/ηση Π.Δ. 24-5-1985 (ΦΕΚ 270Δ/31-5-1985)

ΑΡΤΙΟΤΗΤΑ ΚΑΤΑ ΚΑΝΟΝΑ
Ελάχιστα όρια: Πρόσωπο 25μ Εμβαδόν 4000 τ.μ.
Για γήπεδα που έχουν πρόσωπο σε Διεθνείς, Εθνικές, Επαρχιακές, Δημοτικές και Κοινοτικές οδούς
Ελάχιστα όρια: Πρόσωπο 45μ Εμβαδόν 4000τ.μ. Βάθος 50μ

ΑΡΤΙΟΤΗΤΑ ΚΑΤΑ ΠΑΡΕΚΚΛΙΣΗ
1.Για γήπεδα εντός ζώνης των πόλεων,κωμών και οικισμών,
τα οποία είχαν κατά την 24-8-1977 ημέρα
δημοσίευσης του από 7/6/5-8-1977 (ΦΕΚ 1358,) ελάχιστο εμβαδόν 2000τ.μ.

2.Για γήπεδα που έχουν πρόσωπο σε Διεθνείς, Εθνικές,Επαρχιακές, Δημοτικές και Κοινοτικές οδούς
και σε εγκαταλείπονα τμήματα τους και σε αδημοδρόμικές γαιαμές
Εμβαδόν 2000τ.μ. Πρόσωπο 25μ Βάθος 40μ (προ 17.10.1973):
Εμβαδόν 1200τ.μ. Πρόσωπο 20μ Βάθος 35μ (προ 12.9.1964)
Εμβαδόν 750τ.μ. Πρόσωπο 10μ Βάθος 15μ (προ 12.11.1962):

ΜΕΓΙΣΤΟ ΠΟΣΟΣΤΟ ΚΑΛΥΨΗΣ 10%

ΜΕΓΙΣΤΟ ΥΨΟΣ ΚΤΙΡΙΩΝ: 7,50μ (Υπερβάνει των ως άνω καθορζόμενων μένεται ώρεις επιτρέπεται η κατασκευή μόνο σηθαίου τυφλών φωταγωγών ύψους μέχρι 0,30μ και καπνοδόχων, απαγορευομένων των λοιπών κατασκευών που αναφέρονται στο άρθρο 87 του ν5-8/1973 περί ΓΟΚ /73.

Σε περιπτώσεις κατ ακεκλιμένης επίπεδης επιτρέπεται το ανωτέρω μέγιστο ύψος προσαυξάνεται κατά 1,20μ

ΕΠΙΤΡΕΠΟΜΕΝΟΙ ΟΡΦΟΙ: 2 ΣΥΝΤΕΛΕΣΤΗΣ ΔΟΜΗΣΗΣ: 0,2

ΕΛΑΧΙΣΤΗ ΑΠΟΣΤΑΣΗ ΑΠΟ ΟΡΙΑ: 15μ
Να πλάγιες αποστάσεις του κτιρίου από τα όρια του οικοπέδου ορίζονται σε 2,50μ εφόσον προσεγγίζουν των αποστάσεις αυτών δεν είναι δυνατή η οικοδόμηση.
Το μήγιστο πλάτος του κτιρίου στην περίπτωση αυτή να μην υπερβαίνει τα 10μ.

ΕΙΔΙΚΟΙ ΟΡΟΙ ΓΙΑ ΕΓΚΑΤΑΣΤΑΣΗ ΦΩΤΟΒΟΛΤΑΪΚΩΝ ΣΥΣΤΗΜΑΤΩΝ ΚΑΙ ΗΛΙΑΚΩΝ ΣΥΣΤΗΜΑΤΩΝ ΣΕ ΓΗΠΕΔΑ ΚΑΙ ΚΤΙΡΙΑ ΣΕ ΕΚΤΟΣ ΣΧΕΔΙΟΥ ΠΕΡΙΟΧΕΣ
Υπουργικές Αποφάσεις 40158/2010 (ΦΕΚ1556/Β/22-9-2010) και 9154/2011 (ΦΕΚ583/Β/2011)

Άρθρο 1 Όροι εγκατάστασης

1. Σε γήπεδα που βρίσκονται σε εκτός σχεδίου περιοχές, ενταγμένης οικοδομησιμότητας και αρτιότητας, επιτρέπεται η εγκατάσταση φωτοβολταϊκών σταθμών ανεξαρτήτως ισχύος.

Για τη χωροθέτηση των φωτοβολταϊκών συστημάτων ανεξαρτήτως ισχύος εφαρμόζονται τα κριτήρια της παρ.2 του αρθ.17 της υπουργικής απόφ.4982/Β/12-11-08 "Έγκριση ειδικού πλαισίου χωροταξικού σχεδιασμού και αειφόρου ανάπτυξης για τις ανανεώσιμες πηγές ενέργειας και της στρατηγικής μελέτης περιβαλλοντικών επιπτώσεων αυτού" (ΦΕΚ2464/Β/5-12-2008). Για τη χωροθέτηση των συνοδευτικών έργων των εγκαταστάσεων ειμπαλλάσσης ηλιακής ενέργειας (δίκτυα πρόσβασης και μεταφοράς ηλεκτρικής ενέργειας, κλπ.) εφαρμόζονται οι διατάξεις της παρ.2 του αρθ.6 της ίδιας υπουργικής απόφασης, τα γενικά κριτήρια της νομοθεσίας και οι τυχόν ειδικοί περιορισμοί και πρότυπα που έχουν θεσμοθετηθεί για ορμένες κατηγορίες συνοδευτικών έργων (της γραμμές μεταφοράς υψηλής τάσης).

Ειδικές διαπλώσεις που απορρέουν από άλλες διατάξεις (της υπερκατή κυκλοφορία, περιβαλλοντικά κλπ.) εξακολουθούν να εφαρμόζονται, ατσός εάν ο αριθμός φορέων ενδιαιτ απόφαση του ρυθμίζει άλλως το θέμα.

Ειδικότερα για την εγκατάσταση φωτοβολταϊκών συστημάτων σε γήπεδα μη αρτιότητας ή/και μη οικοδομησίμου, οι δομικές κατασκευές για την εγκατάσταση των φωτοβολταϊκών συστημάτων δεν μπορεί να υπερβαίνουν τις απολύτως ανακαίες. Ως απολύτως αναγκαίες κατασκευές νοούνται: α) στυλίσκος ΔΕΗ, β) ακίνακος εγκατάστασης ηλεκτρονικού εξοπλισμού ανά 500kW εγκατεστημένης ισχύος προκατασκευασμένης κοιλ με απλούς αναγκαίες διαστάσεις μέχρι 15τμ και συνολικού ύψους μέχρι και 2,5μ. με τη δυνατότητα προσαύξησης του ύψους αυτού μέχρι 20% στην περίπτωση εγκατάστασης εργαστασιακών σταθμών διανομής των αντιστοιχεσνεγκατεστημένων, γ) πλεξαφιλή με συρματοπλέγμα στα όρια της ιδιοκτησίας μέχρι 2,5μ. με σκμπτικές ενρχτη ύψους έως 30εκ, για την προστασία της εγκατάστασης".

2. Τα φωτοβολταϊκά συστήματα δεν επιτρέπεται να υπερβαίνουν σε κάλυψη το 60% της επιφανείας του γηπέδου. Ως κάλυψη, νοείται η προβολή στο οριζόντιο επίπεδο του συνόλου των εγκατεστημένων επί φωτοβολταϊκού εξοπλισμού, ενώ δεν συνυπολογίζονται στην κάλυψη τα ανοικτά μεταξύ των φωτοβολταϊκών συστοιχιών.

3. Σε περίπτωση ανάγκης για άλλων χρήσεων δομικών κατασκευών εντός του γηπέδου (όπως κατοικία, γεωργικές αποθήκες κλπ.), αυτές συνυπολογίζονται στο παραπάνω καθορζόμενο ποσοστό κάλυψης, ενώ ως προς τους λοιπούς όρους και περιορισμούς δόμησης για τις χρήσης αυτές θα ισχύουν αγγενκά της αυτής περιοχής δόμησης ή σε τυχόν ειδικοί όροι και περιορισμοί που ισχύουν από άλλες ρυθμίσεις (Ζώνες Οικιστικού Ελέγχου, Γενικό Πολεοδομικό Σχέδιο ή Σχέδια Χωρικής Οικιστικής Οργάνωσης Ανοικτής Πόλης κλπ.).

4. Η εγκατάσταση των φωτοβολταϊκών συστημάτων και τυχόν αρόκτος που χρησιμοποιείται για τη στήριξη του ηλεκτρονικού εξοπλισμού των συστημάτων αυτών πρέπει να απέχει από τα όρια των γηπέδων:
α) απόσταση ίση με 2,5μ., όταν το μέγιστο ύψος του εξοπλισμού από τη στάθμη του εδάφους η τελικά διαμορφωμένου εδάφους των γηπέδων είναι μέχρι και 2,5μ.
β) απόσταση ίση με 5μ., όταν το μέγιστο ύψος του εξοπλισμού υπερβαίνει τα 2,5μ.
Ο υπολογισμός της κάλυψης απόστασης βασίζεται στην προβολή επί του οριζοντίου επιπέδου του συνόλου των εγκατεστημένων του φωτοβολταϊκού εξοπλισμού για όλες τις πιθανές θέσεις που αυτές λαμβανόμενες κατά τη διάρκεια της λειτουργίας του.

5. Απαραίτητη προϋπόθεση, για την εγκατάσταση των φωτοβολταϊκών συστημάτων, είναι η απόδειξη της κυριότητας ή της νόμιμης κατοχής του γηπέδου για την εγκατάσταση τους.

ΕΡΓΟΔΟΤΗΣ :
ΕΝΕΡΓΕΙΑΚΗ ΚΟΙΝΟΤΗΤΑ ΣΑΠΩΝ ΠΕΡΙΟΡΙΣΜΕΝΗΣ ΕΥΘΥΝΗΣ

ΕΡΓΟ :
ΤΟΠΟΓΡΑΦΙΚΗ ΑΠΟΤΥΠΩΣΗ

ΘΕΣΗ :
"ΤΟΥΜΠΕΣ"
Τ.ΚΟΙΝΟΤΗΤΑ ΤΡΙΦΥΛΛΙΟΥ Δ.Ε. ΦΕΡΩΝ ΔΗΜΟΥ ΑΛΕΞΑΝΔΡΟΥΠΟΛΗΣ
Π.Ε. ΕΒΡΟΥ ΠΕΡΙΦΕΡΕΙΑΣ ΑΝΑΤΟΛΙΚΗΣ ΜΑΚΕΔΟΝΙΑΣ & ΘΡΑΚΗΣ
ΑΓΡ. 1028 Σ. ΔΙΑΝΟΜΗΣ ΑΓΡΟΚΤΗΜΑΤΟΣ ΜΑΝΘΕΑΣ (ΣΟΥΦΛΙΟΥ) 1967

ΜΕΛΕΤΗΤΗΣ :
ΓΑΙΑ Α.Ε. ΜΕΛΕΤΩΝ-Δ. ΜΑΜΟΥΝΗΣ ΚΑΙ ΣΙΑ

ΘΕΜΑ ΣΧΕΔΙΟΥ	ΑΡΙΘΜΟΣ ΣΧΕΔΙΟΥ
ΤΟΠΟΓΡΑΦΙΚΟ ΔΙΑΓΡΑΜΜΑ	Τ-1028

ΚΛΙΜΑΚΑ ΣΧΕΔΙΟΥ: 1:500

ΧΡΟΝΟΣ ΜΕΛΕΤΗΣ : ΜΑΡΤΙΟΣ 2020

Ο ΣΥΝΤΑΞΑΣ	ΘΕΩΡΗΣΗ
ΔΗΜΗΤΡΙΟΣ ΓΕΩΡΓ. ΜΑΜΟΥΝΗΣ ΠΟΛΙΤΙΚΟΣ ΜΗΧΑΝΙΚΟΣ Α.Μ.Τ.Ε. 21241	