Α) ΟΡΟΙ ΔΟΜΗΣΗΣ

Π.Δ. 24-05-85 (ΦΕΚ 370Δ/31-05-1985 όπως έχει συμπληρωθεί / τροποποιηθεί και ισχύει,
Π.Δ. 5-6-1997 (ΦΕΚ 1356/Δ/4-11-97)
Άρθρο 10 Ν.3010/2002 (ΦΕΚ 208Α/31-12-2002)
ΓΠΣ Δήμου Τυμπακίου (ΦΕΚ 175ΑΑΠ/10-05-2010 όπως έχει συμπληρωθεί / τροποποιηθεί και ισχύει)

ΑΡΤΙΟΤΗΤΑ:

- **ΚΑΤΑ ΚΑΝΟΝΑ ΑΡΤΙΑ**
  -Για πρόσωπο σε κοινόχρηστο δρόμο:
  Εμβαδόν = 4000τμ - min Πρόσωπο = 25.00μ
  -Για πρόσωπο σε Διεθνείς, Εθνικές Επαρχιακές, Δημοτικές και Κοινοτικές οδούς ως και σε εγκαταλελειμμένα τμήματά τους:
  Εμβαδόν = 4000τμ - min Πρόσωπο = 45.00μ - min Βάθος = 50.00μ
- **ΚΑΤΑ ΠΑΡΕΚΚΛΙΣΗ ΑΡΤΙΑ**
  -Χωρίς πρόσωπο σε δρόμο
  Εμβαδόν = 4000τμ (προ 31.12.2003)
  -Για πρόσωπο σε Διεθνείς, Εθνικές Επαρχιακές, Δημοτικές και Κοινοτικές οδούς ως και σε εγκαταλελειμμένα τμήματά τους και σε σιδηροδρομικές γραμμές
  Εμβαδόν = 2000τμ - Πρόσωπο = 25.00μ - Βάθος = 40.00μ (προ 17.10.1978)
  Εμβαδόν = 1200τμ - Πρόσωπο = 20.00μ - Βάθος = 35.00μ (προ 12.09.1964)
  Εμβαδόν = 750τμ - Πρόσωπο = 10.00μ - Βάθος = 15.00μ (προ 12.11.1962)
  -Εντός της ζώνης πόλεων και οικισμών & προ 24.04.1977
  Εμβαδόν = 2000τμ

ΣΥΝΤΕΛΕΣΤΗΣ ΔΟΜΗΣΗΣ:

- **ΓΙΑ ΚΑΤΟΙΚΙΑ**
  -Για γεωτεμάχια από 750τμ έως 1.200τμ:
  Δόμηση = 100τμ+(Ε-750)/9
  -Για γεωτεμάχια από 1.200τμ έως 2.000τμ:
  Δόμηση = 150τμ+(Ε-1.200)/16
  -Για γεωτεμάχια από 2.000τμ έως 4.000τμ: σ.δ. = 0.20, Μέγιστη δόμηση=200τμ
  -Για γεωτεμάχια από 4.000τμ έως 8.000τμ:
  Δόμηση = 200τμ+(Ε-4.000)*0.02
  -Για γεωτεμάχια από 8.000τμ και άνω:
  Δόμηση = 280τμ+(Ε-8.000)*0.01
  Μέγιστη δόμηση για κατοικία (σε κάθε περίπτωση) = 200τ.μ.

ΠΟΣΟΣΤΟ ΚΑΛΥΨΗΣ: min όσο είναι η δόμηση / μέγιστο10%*Εοικ

ΑΡΙΘΜΟΙ ΟΡΟΦΩΝ: 1

ΜΕΓΙΣΤΟ ΥΨΟΣ: 4.00μ για μονώροφη (+1.20μ για στέγη)

ΠΛΑΓΙΕΣ ΑΠΟΣΤΑΣΕΙΣ: 2.5μ έως 15μ
Γραμμή δόμησης απο γραμμή πλημμύρας: 20.00m Ν.4258/14 (ΦΕΚ 94Α/14-04-2014,αρθ. 9§4.8)

ΚΛΙΣΗ ΕΔΑΦΟΥΣ: Κλίση εδάφους: ΠΔ/24-05-85 (ΦΕΚ 370Δ/31-05-1985,αρθ. 1§10). "Επιτρέπεται η κατασκευή κτίσματος ανεξάρτητα απο την κλίση του εδάφους. Αν η κλίση υπερβαίνει το 35% στην θέση που τοποθετείται το κτίσμα, το εμβαδόν των υπογείων βοηθητικών χώρων που δεν προσμετράται στο συντελεστή δόμησης δεν μπορεί να υπερβεί το 20% της επιτρεπόμενης δόμησης."

Η/Χ & ΕΞΩΣΤΕΣ: 40% Επιτρεπόμενης δόμησης

Το παρών γήπεδο βρίσκεται εντός του ΓΠΣ Δήμου Τυμπακίου στις εξής δύο περιοχές:
-ΠΕΠ (ΑΠ IV) "Ζώνη προστασίας τοπίου (υψώματα-κορυφογραμμές)"και ισχύει η απόλυτη απαγόρευση δόμησης (ΦΕΚ 175ΑΑΠ/10.5.2010, άρθρο 2)
ΠΕΠΔ (ΙΙΙ) "περιοχές ελέγχου φυσικού τοπίου" και ισχύει η αρτιότητα στα εκτός σχεδίου δόμησης

Β) ΔΗΛΩΣΗ ΜΗΧΑΝΙΚΟΥ (Ν651/77)

ΥΠΟΜΝΗΜΑ 1
Ο υπογράφων μηχανικός Τζαγκαράκης Μιχαήλ τ. Χρήστου δηλώνω ότι το γήπεδο υπό στοιχεία **(1,2,3,4,5,6,7,8,1)** με εμβαδόν **Ε=8190.61τμ**
ιδιοκτησίας: **ΤΖΑΓΚΑΡΑΚΗΣ ΧΡΗΣΤΟΣ τ. ΙΩΑΝΝΗ**
που βρίσκεται στην θέση: **"Ξυρόκαμπος", της κτηματική περιφέρεια Ματάλων, τοπ. κοιν. Πιτσιδίων, δημοτικής ενότητας Τυμπακίου, του δήμου Φαιστού, της ΠΕ Ηρακλείου**, επί παλαιάς επαρχιακής οδού

1. Είναι **εκτός οικισμού Ματάλων και εντός ζώνης οικισμού**
2. Είναι **άρτιο και οικοδομήσιμο**, σύμφωνα με τις κείμενες πολεοδομικές διατάξεις εφόσον είναι προϋφιστάμενο της 31.12.2003, με εμβαδόν >4.000τμ, και δεν θα εμπίπτει σε αρχαιολογικούς και δασικούς περιορισμούς
3. Δεν καταλαμβάνει δημοτικό ή δημόσιο χώρο
4. Σύμφωνα με δήλωση του ιδιοκτήτη το παραπάνω γεωτεμάχιο δεν αποτελεί τμήμα μεγαλύτερης έκτασης, είναι αυτοτελές και ανεξάρτητο και δεν προέρχεται από κατάτμηση γηπέδου μεγαλύτερης έκτασης
5. Εντός του γεωτεμαχίου και σε απόσταση 25.00m δεν διέρχεται εναέρια γραμμή μεταφοράς υψηλής τάσης της ΔΕΗ ή αγωγός φυσικού αερίου
6. Εντός του οικοπέδου δεν διέρχεται ρέμα, όμως διέρχεται σε απόσταση μικρότερη των 20μ από το βορειοανατολικό σύνορο του
7. Δεν εμπίπτει στις διατάξεις του ν.1337/83 περί εισφορών σε γη και σε χρήμα
8. Η ελάχιστη απόσταση απο την θάλασσα είναι 360μ
9. Κατά την ημέρα (01/6/2020) αυτοψίας και λήψης μετρήσεων δεν υφίσταται κανένα κτίσμα εντός του γεωτεμαχίου
10. Είναι εκτός Natura 2000, εκτός ΖΟΕ, εντός ΓΠΣ και εκτός ΣΧΟΟΑΠ
11. Το γεωτεμάχιο ευρίσκεται εντός των ζωνών με στοιχεία: **ΠΕΠ (ΑΠ IV)** "Ζώνη προστασίας τοπίου (υψώματα-κορυφογραμμές)" και **ΠΕΠΔ (ΙΙΙ)** "Περιοχές ελέγχου - φυσικού τοπίου" σύμφωνα με το εγκεκριμένο Γενικό Πολεοδομικό Σχέδιο Τυμπακίου (ΓΠΣ) του πρώην Δήμου Τυμπακίου που εγκρίθηκε με το ΦΕΚ 175ΑΑΠ/10-05-2010
    ΠΕΠΔ (ΙΙΙ): (α,5,6,7,δ,γ,β,α) Ε=1678.40τμ
    ΠΕΠ (ΑΠ IV): (1,2,3,4,α,β,γ,δ,8,1) Ε=6512.21τμ
12. Τα όρια, η θέση του γεωτεμαχίου και οι όμοροι ιδιοκτήτες υποδείχθηκαν απο τον ιδιοκτήτη
13. Βρίσκεται εντός της κτηματογράφησης του Εθνικού Κτηματολογίου
14. Είναι εντός στρατηγικής περιοχής και εκτός προς πολεοδόμηση περιοχή
15. Εντός των όμορων γηπέδων δεν υφίστανται διατηρητέα κτίσματα

ΥΠΟΜΝΗΜΑ
Οι μελέτες συντάχθηκαν με τις γενικές και ειδικές πολεοδομικές διατάξεις και κανονισμούς, είναι πλήρεις και τα στοιχεία τους συμφωνούν με τις προδιαγραφές και τους κανονισμούς που ισχύουν

ΜΙΧΑΗΛ Χ. ΤΖΑΓΚΑΡΑΚΗΣ
ΔΙΠΛ. ΠΟΛΙΤΙΚΟΣ ΜΗΧΑΝΙΚΟΣ ΕΜΠ
ΜΕΛΟΣ Τ.Ε.Ε. ΑΡ. ΜΗΤΡΩΟΥ 138017
ΚΕΝΤΡΙΚΟ ΓΡΑΦΕΙΟ ΜΑΤΑΛΑ BAY HOTEL - ΜΑΤΑΛΑ
ΥΠΟΚΑΤΑΣΤΗΜΑ: ΠΛΑΤΕΙΑ ΑΓΙΟΥ ΤΙΤΟΥ - ΤΥΜΠΑΚΙ
ΤΗΛ.: +30 28925 [illegible] - Τ.Κ. 71 [illegible] Ο Τ.Υ. ΗΡΑΚΛΕΙΟΥ
ΤΗΛ./FAX: +30 2810 [illegible]
ΚΙΝ.: +30 6983 869925
E-mail: tzagkarakis.m@gmail.com

ΜΑΤΑΛΑ ΙΟΥΝΙΟΣ 2020 Ο ΜΗΧΑΝΙΚΟΣ — ΤΖΑΓΚΑΡΑΚΗΣ ΜΙΧΑΗΛ τ. ΧΡΗΣΤΟΥ

Γ) ΔΗΛΩΣΗ ΥΛΟΠΟΙΗΣΗΣ ΟΡΙΩΝ ΑΠΟ ΙΔΙΟΚΤΗΤΕΣ (Ν. 4030/2011)

Ο υπογεγραμμένος ιδιοκτήτης του γηπέδου:
ΤΖΑΓΚΑΡΑΚΗΣ ΧΡΗΣΤΟΣ τ. ΙΩΑΝΝΗ
δηλώνω ότι:
-Τα όρια του γηπέδου με στοιχεία **(1,2,3,4,5,6,7,8,1)** και εμβαδόν **Ε=8190.61τμ**
που βρίσκεται: στην θέση: **"Ξυρόκαμπος", της κτηματική περιφέρεια Ματάλων, τοπ. κοιν. Πιτσιδίων, δημοτικής ενότητας Τυμπακίου, του δήμου Φαιστού, της ΠΕ Ηρακλείου**, επί παλαιάς επαρχιακής οδού, υποδείχθησαν από εμένα και ευθύνομαι για την ακρίβεια των δηλούμενων ορίων του γεωτεμαχίου και των όμορων ιδιοκτητών, και για την ύπαρξη και απία του δικαιώματος μου να ζητήσω την σύνταξη του τοπογραφικού αυτού

ΜΑΤΑΛΑ ΙΟΥΝΙΟΣ 2020 — Ο ΔΗΛΩΝ

Προσκομίστηκε στην υπ. αριθ. 3631/23-6-2020 Πράξη μου
23-6-2020
ανακτήθηκε.

Τζαγκαράκης Μιχάλης +associates

CIVIL ENGINEER M.Sc. U.A. ΔΙΠΛ. ΠΟΛΙΤΙΚΟΣ ΜΗΧΑΝΙΚΟΣ Ε.Μ.Π.

Main Office: Elounda Mirabello Bay Hotel, Mirabello Κρήτης
Branch Office: Ελιά Ματάλα Αγίου Τίτου, Τυμπάκι Κρήτης
Τ.: +30 6983869925
ΓΑΔ.: +30 2897045021
E: tzagkarakis.m@gmail.com
W: www.tzagkarakis.com
Vk: Tzagkarakis + associates

	ΙΟΥΝΙΟΣ 2020 — χρόνος
ΤΖΑΓΚΑΡΑΚΗΣ ΧΡΗΣΤΟΣ τ. ΙΩΑΝΝΗ — ιδιοκτήτης	
ΑΠΟΤΥΠΩΣΗ ΓΗΠΕΔΟΥ — έργο	1:500 — κλίμακα
"ΞΥΡΟΚΑΜΠΟΣ", ΚΤΗΜ. ΠΕΡΙΦΕΡΕΙΑ ΜΑΤΑΛΩΝ, ΤΟΠ. ΚΟΙΝΟΤΗΤΑ ΠΙΤΣΙΔΙΩΝ, Δ.Ε. ΤΥΜΠΑΚΙΟΥ, ΔΗΜΟΥ ΦΑΙΣΤΟΥ, Π.Ε. ΗΡΑΚΛΕΙΟΥ — θέση	ΤΟΠΟΓΡΑΦΙΚΟ ΔΙΑΓΡΑΜΜΑ — θέμα σχεδίου
σφραγίδα | υπογραφή	T_1 — αρ. σχεδίου
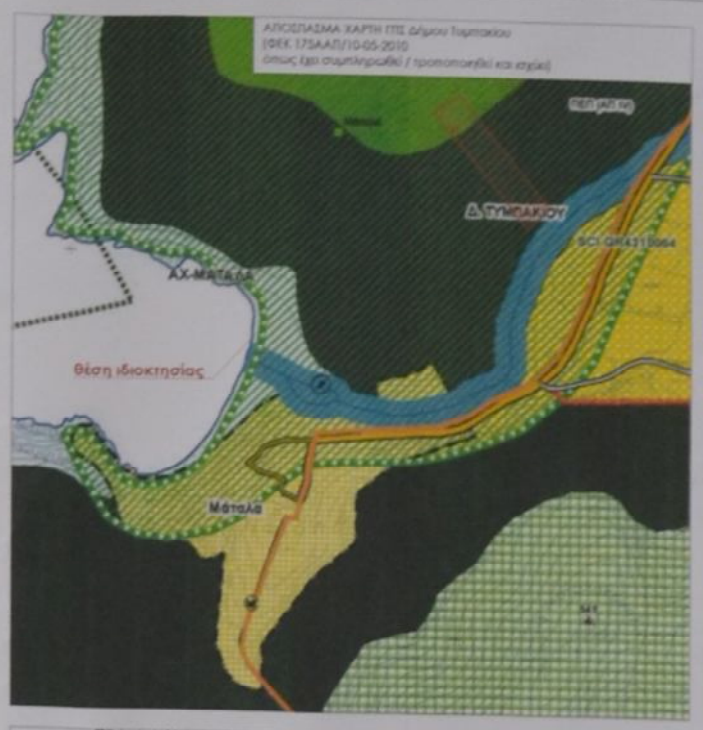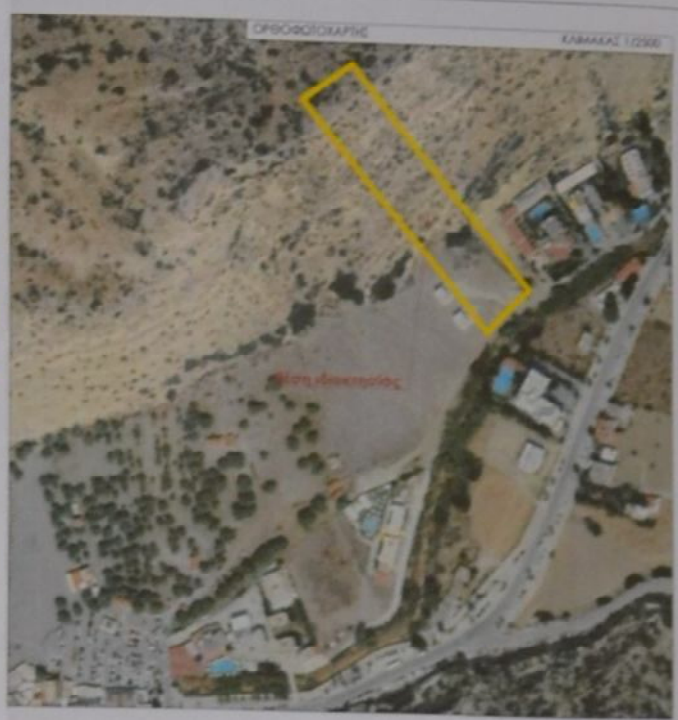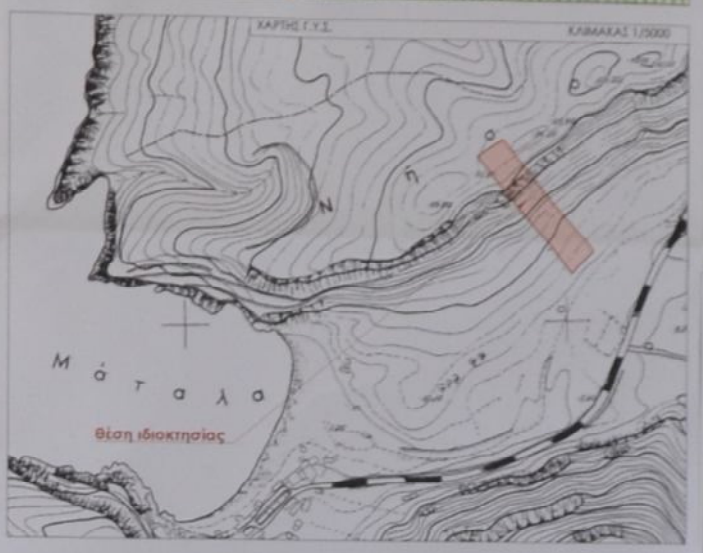
ΜΙΧΑΗΛ Χ. ΤΖΑΓΚΑΡΑΚΗΣ
ΔΙΠΛ. ΠΟΛΙΤΙΚΟΣ ΜΗΧΑΝΙΚΟΣ ΕΜΠ
ΜΕΛΟΣ Τ.Ε.Ε. ΑΡ. ΜΗΤΡΩΟΥ 138017