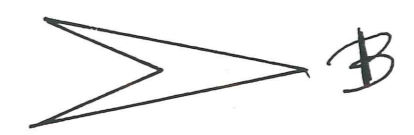


# ΤΟΠΟΓΡΑΦΙΚΟΝ ΔΙΑΓΡΑΜΜΑ

ΙΔΙΟΚΤΗΣΙΑΣ : Κ. ΑΘΑΝΑΣΙΟΥ ΜΑΣΓΑΝΑ  
 ΕΣ ΘΕΣΗ : "ΣΑΛΙΜΙ"  
 ΠΕΡΙΦΕΡΕΙΑΣ : ΔΗΜΟΥ ΚΑΛΑΜΒΙΩΝ ΑΤΤΙΚΗΣ



κλίμαξ 1:200

**ΥΠΟΜΝΗΜΑ**

Εμβαδον (ΑΒΓΔΑ) = 812.00 m<sup>2</sup>  
 ΣΗΜ.: Τα όρια υπέδειξαν ο ιδιοκτήτης

**ΔΗΛΩΣΗ ΝΟΜΟΥ 651/77**

Δηλώνεται βάσει του νόμου ότι η παρούσα ιδιοκτησία κείται εκτός σχεδίου, εκτός ζώνης πόλεως ΔΗΜΟΥ ΚΑΛΑΜΒΙΩΝ ΑΤΤΙΚΗΣ τυχόνει όρτα και οικοδομήσιμος, δεν αποτελεί τμήμα μεγαλύτερης εκτάσεως.

48-2-1987

Ο ΜΕΣΟΛΕΙΤΙΚΟΣ

*Handwritten signature/initials*

**ΓΕΩΡΓΙΟΣ Ν. ΣΙΔΕΡΗΣ**  
 ΔΙΠΛΩΜ ΑΡΧΙΤΕΚΤΩΝ ΜΗΧΑΝΙΚΩΣ  
 ΠΟΛΥΤΕΧΝΕΙΟΥ ΠΑΤΡΟΣ  
 ΜΕΛΟΣ Τ.Σ.Ε. ΑΡ. ΜΑΤΡΩΝ 37652  
 Κ.ΛΑΥΡΙΟΥ Τ.Π.Α. 0294-48659

ΕΠΙΣΥΝΑΠΤΕΤΑΙ  
 ΣΤΗΝ ΥΠ. ΑΡ. 389 ΑΔΑΦΟΓΡΑΦΙΑ ΜΑΣ  
 ΛΑΥΡΙΟ 28-2-97  
 ΔΑΣΑΡΧΗΣ



Παρασημασία

ΔΓΒΕΔ: Μη δαβτική έπιταξη ως Α/Φ

1937, 1939, 1945, 1967, 1980, 1988 2<sup>ος</sup> αν

16-1-97, κήρα απογίας, κήρα

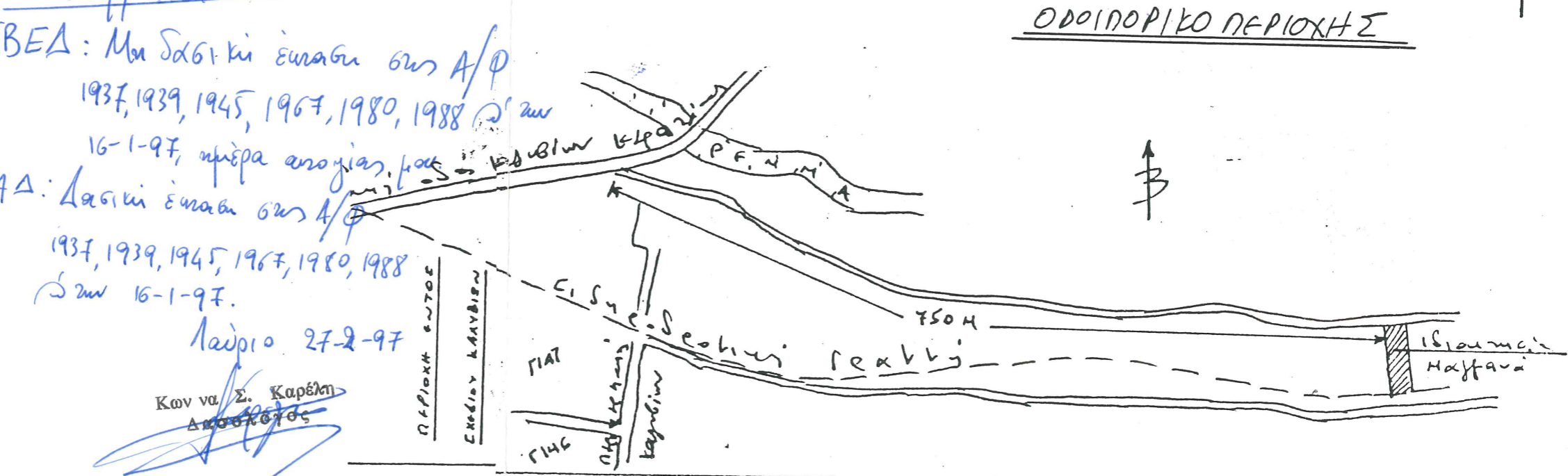
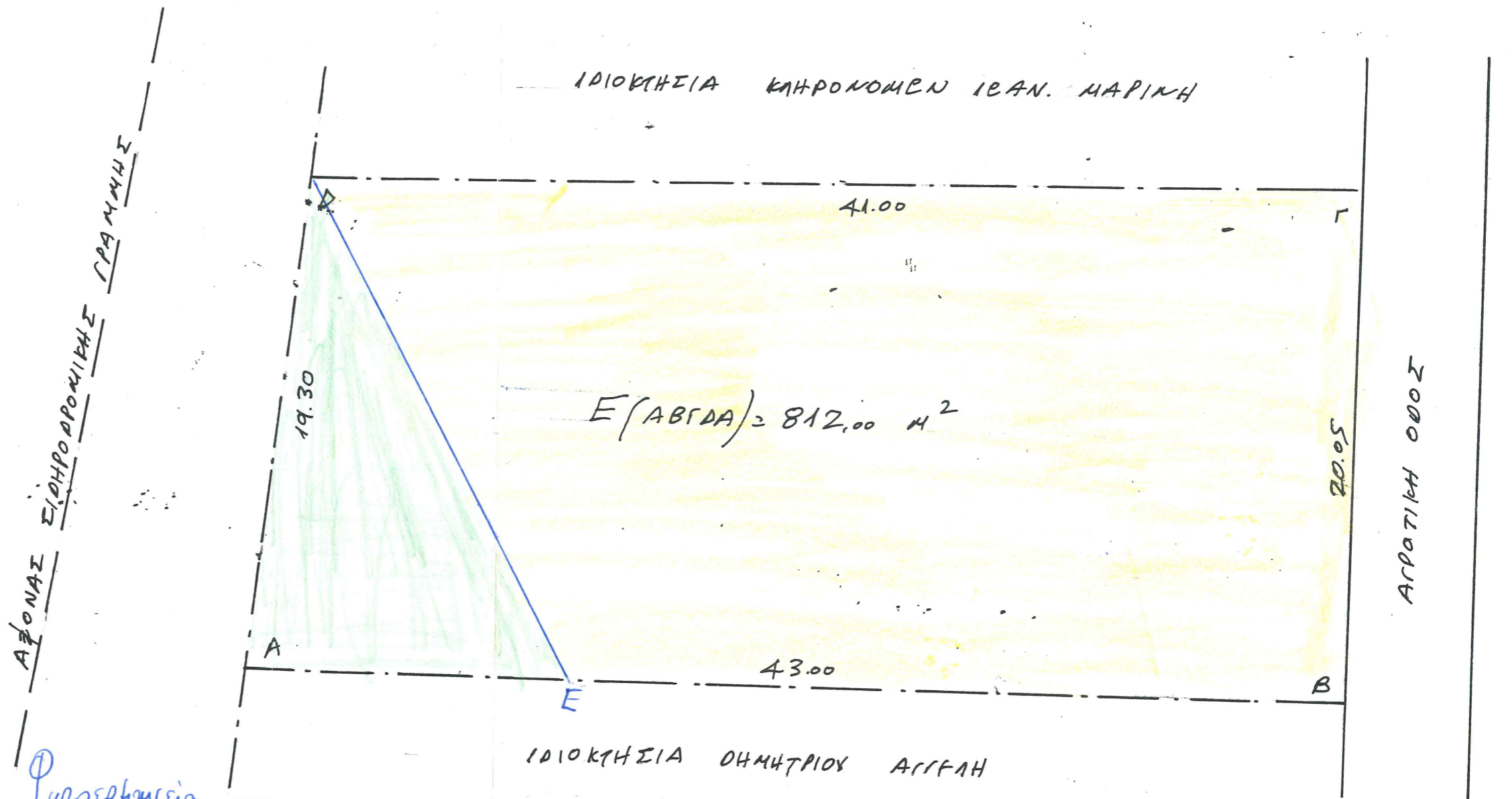
ΔΕΑΔ: Δαβτική έπιταξη ως Α/Φ

1937, 1939, 1945, 1967, 1980, 1988

2<sup>ος</sup> αν 16-1-97.

Λαύριο 27-2-97

Κων να Σ. Καρέλη  
 Δασαρχής



ΑΡΧΑΙΑ ΟΔΟΣ

ΟΔΟΠΟΡΙΚΟ ΠΕΡΙΟΧΗΣ

