

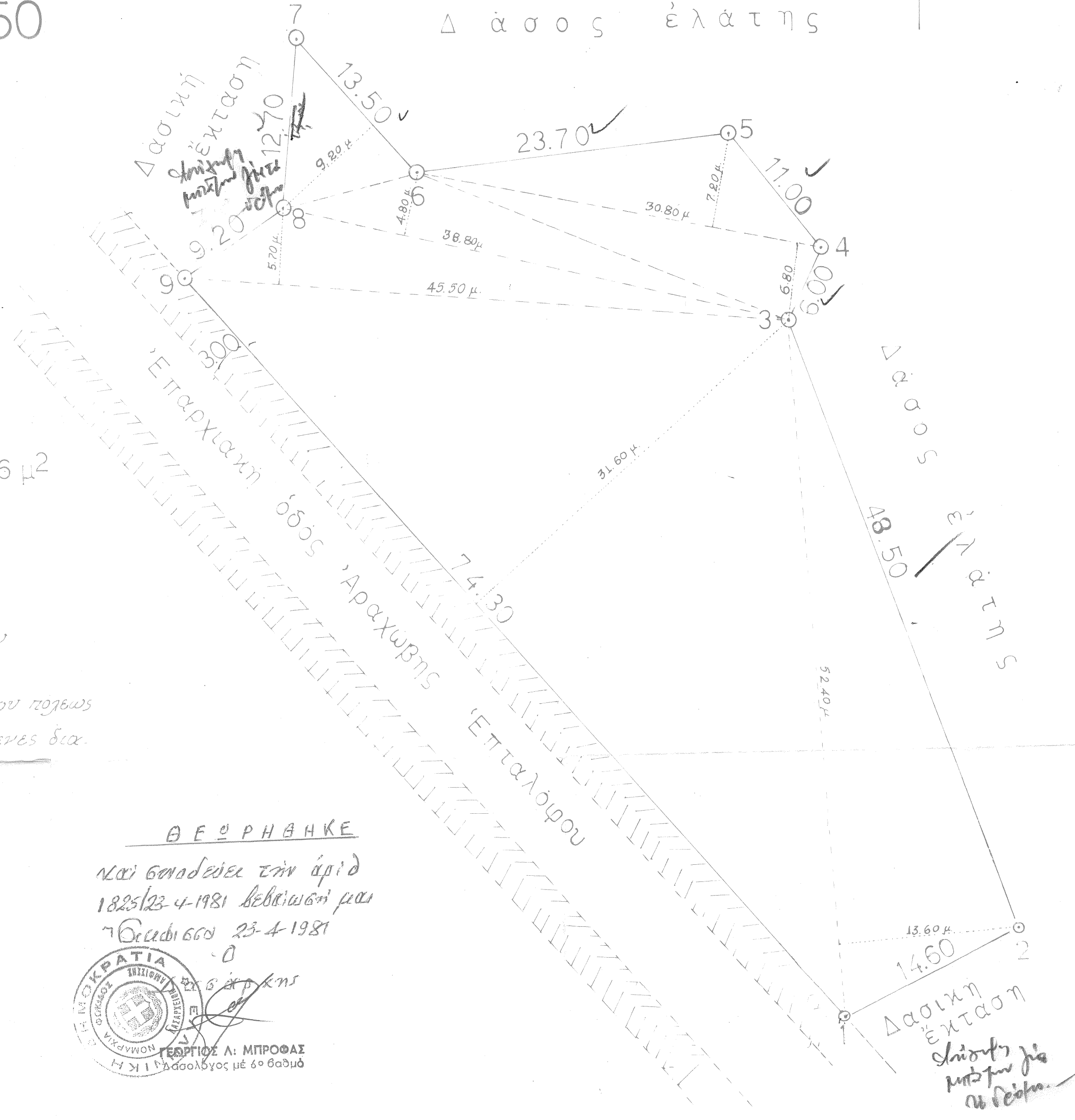
ΤΟΠΟΓΡΑΦΙΚΟ ΔΙΑΓΡΑΜΜΑ

Ίδιοκτησίας Άνδρέα Νικολ. Καραντζά λατομικού
 Έπταλόφου στη θέση "Δοκάνο" περιφ. Έπταλόφου



ΚΛΙΜΑΚΑ 1:250

Δ ά σ ο ς έ λ ά τ η ς



Έμβαδόν (1-2-3 — 8-9-1) = 2.030,76 μ²


Δ Η Λ Ω Σ Η

- α. Τα όρια υπεδείχθησαν υπό τον ιδιοκτήτη
- β. Η έμβαδομέτρηση έγινε δια των τριώνων
- γ. Το παρόν αγροτεμάχιο καίται εντός σχεδίου πολεως και οικισμού και σύμφωνα με τις κείμενες διατάξεις είναι άρτιο και ομοδομητικό

Έπτάλοφος Άπρίλιος 1981

Θ Ε Ω Ρ Η Θ Η Κ Ε

και βεβαιώνει την άρτιότητα
 1825/23-4-1981 βεβαιωθεί με
 7066/23-4-1981




ΓΕΩΡΓΙΟΣ Λ. ΜΠΡΟΦΑΣ
 Δασολόγος με 60 βαθμιά

16/4
 βάσει
 τριώνων

40 Μηχανικός

Σπυρίδης



Δασική έκταση
 Δάσος έλάτης