

ΔΗΛΩΣΗ ΜΗΧΑΝΙΚΟΥ (N. 651 /77)


Δηλώνω σύμφωνα με το νόμο για το γεωτεχνικό με στοιχεία '0,1,2,3,4,5,6,7,0' και εμβαδόν 4.065,00 τμ. - 9.059,44 τμ που βρίσκεται στη θέση " ΑΜΜΟΣ" της Τ.Κ Υψηλάντη του Δήμου Αλιερού Π.Ε.Βοιωτίας ότι

- α) είναι άρτο και ανεφοδιασμένο κατά κανόνα ως προς το εμβαδόν και τις διαστάσεις σύμφωνα με τις πολεοδομικές διατάξεις του ισχύοντος σήμερα
- β) βρίσκεται εκτός οχεθίου εκτός ορίων οικισμού και εκτός ΖΟΕ
- γ) δεν εμπίπτει στις διατάξεις του νόμου 1337/83 περί απαγορεύς σε γη και κρήνη,
- δ) εντός αυτού δε διέρχονται ενέριμες γραμμές μεταφοράς υψηλής τάσης της ΔΙΕΗ ή αγώνες φυσικού αερίου,

Τα όρια υπέδειξαν ο ίδιος κτηνίας και απεικονίζονται ορθά.

Ο ίδιος κτηνίας

Ο Μηχανικός



ΠΑΡΑΤΗΡΗΣΕΙΣ:

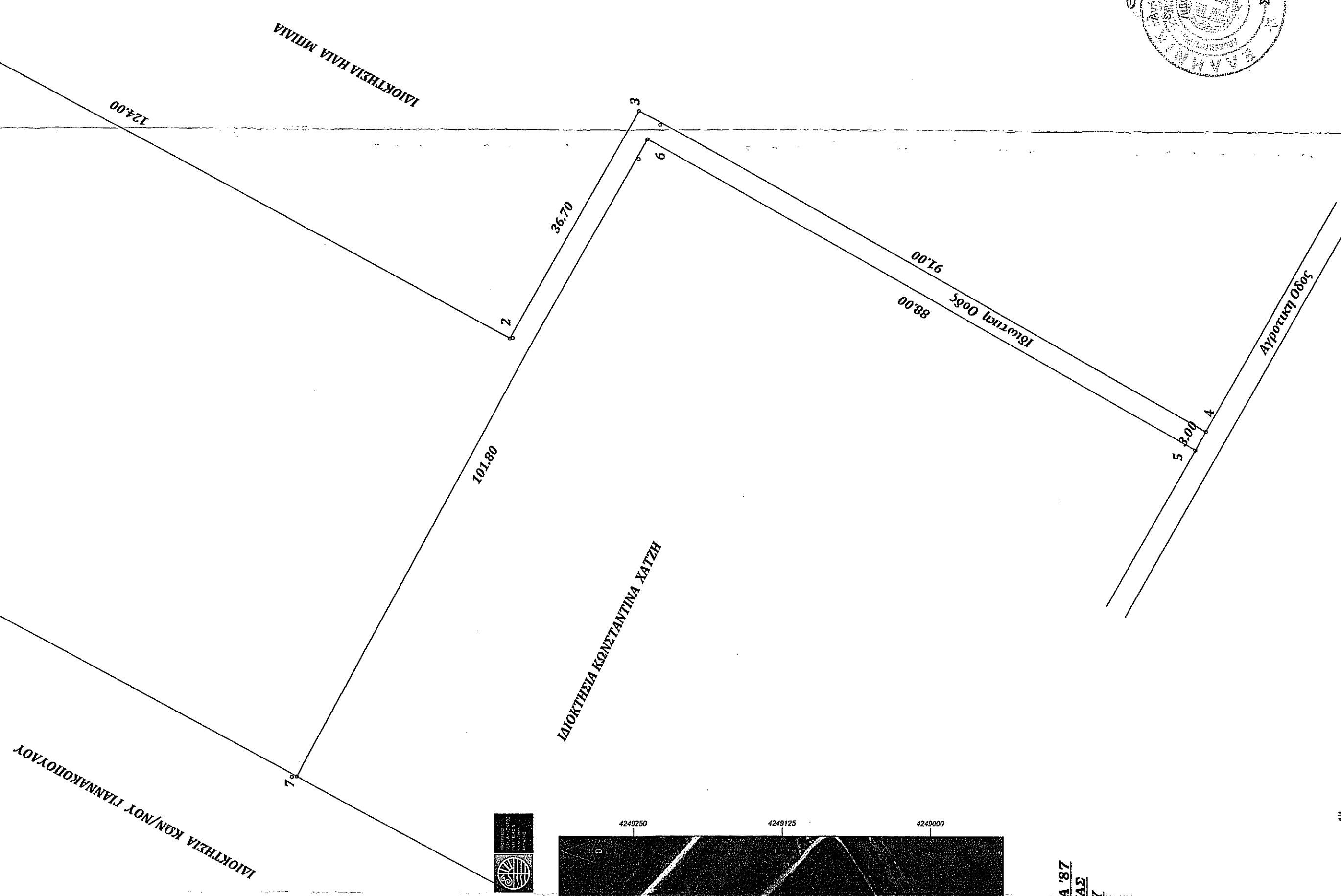
1. Το διάγραμμα είναι ενταγμένο στο κρατικό σύστημα συντεταγμένων ΕΓΣΑ 87
2. Οι διαστάσεις και τα εμβαδά υπολογίσθηκαν αναλυτικά από τις συν/ντες των κορυφών
3. Η εξέλιξη από το ΕΓΣΑ 87 πραγματοποιήθηκε με σύστημα GPS και κλίμακας χρήση του ελληνικού Συστήματος Εντοπισμού - ΗΕΡΟΣ

ΟΡΟΙ ΔΟΜΗΣΗΣ

ΕΚΤΟΣ ΟΡΙΩΝ ΟΙΚΙΣΜΟΥ (Π.Δ. 24.05.1985 - ΦΕΚ 270Δ / 31.05.1985 & Ν. 3212 - ΦΕΚ 308Α / 31.12.2003)

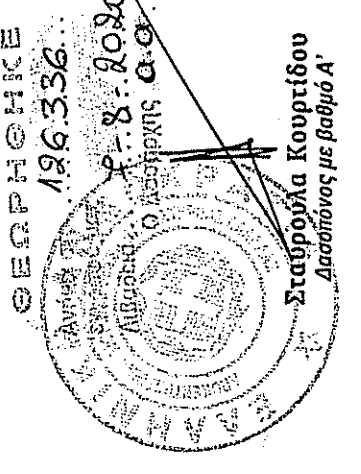
Άρδιστρα κατά κούνη: (για πρόσωπο σε κοινόχρηστο δρόμο)
 Εμβαδόν = 4000τμ. - Πρόσωπο = 25.00μ
 (για πρόσωπο σε Διεθνούς, Εθνικής, Επαρχιακής, Δημοτικής και Κοινοτικής οδούς ως και σε εγκαταλεημένα τμήματά τους και σε αντιδρομικές γραμμές)
 Εμβαδόν = 4000τμ. - Πρόσωπο = 45.00μ. - Βάθος = 50.00μ

Άρδιστρα κατά παρέκκλιση: (χωρίς πρόσωπο σε δρόμο)
 Εμβαδόν = 4000τμ (πρo 31.12.2003)
 (για πρόσωπο σε Διεθνούς, Εθνικής, Επαρχιακής, Δημοτικής και Κοινοτικής οδούς ως και σε εγκαταλεημένα τμήματά τους και σε αντιδρομικές γραμμές)
 Εμβαδόν = 2000τμ. - Πρόσωπο = 25.00μ. - Βάθος = 40.00μ (πρo 17.10.1978)
 Εμβαδόν = 1200τμ. - Πρόσωπο = 20.00μ. - Βάθος = 35.00μ (πρo 12.09.1964)
 Εμβαδόν = 750τμ. - Πρόσωπο = 10.00μ. - Βάθος = 15.00μ (πρo 12.11.1962)
 (εντός της ζώνης πλάκων και οικισμών & πρo 24.04.1977)
 Εμβαδόν = 2000τμ



Εμβαδόν: 9059,44 τ.μ.	Α	Β	Χ	Υ
0	414815,00	4249002,84		
1	414812,29	4249004,31		
2	414855,20	4249080,95		
3	414756,49	4249129,98		
4	414826,40	4249241,98		
5	414886,72	4249209,20		
6	414859,29	4249092,09		
7	414859,29	4249092,09		
8	414815,00	4249002,84		

ΣΥΝΤΕΛΕΜΕΝΟΣ ΚΟΡΥΦΩΝ Ε.Γ.Γ.Α. 87
 ΑΠΟΣΠΑΣΜΑ ΔΟΡΥΦΟΡΙΚΗΣ ΕΙΚΟΝΑΣ
 ΕΚΤΟΣ ΣΥΣΤΗΜΟΥ ΥΨΗΛΑΝΤΗ ΔΗΜΟΥ
 ΑΛΙΕΡΟΥ ΘΕΣΗ "ΑΜΜΟΣ"



PS

ΠΕΤΡΟΣ ΣΑΛΤΙΝΟΠΟΥΛΟΣ
 ΑΓΓΕΛΟΣ ΣΤΟΥΡΑΙΤΗΣ

ΤΕΧΝΙΚΟ ΓΡΑΦΕΙΟ ΜΕΛΕΤΩΝ - ΕΦΑΡΜΟΓΩΝ
 Αθήνα, Βοιωτίας

ΓΡΑΦΕΙΟ ΚΤΗΜΑΤΟΛΟΓΙΚΩΝ ΕΡΓΑΣΙΩΝ
 ΚΩΝ. ΑΓΓΕΛΗ ΣΤΟΥΡΑΙΤΗΣ
 ΕΒΡΑ : ΛΙΒΑΔΕΙΑ ΒΟΙΩΤΙΑΣ
 ΤΗΛ : 6974727618

ΔΙΟΚΤΗΤΗΣ:
 ΠΑΝΑΓΙΩΤΗΣ ΘΕΩΔ. ΛΑΜΠΛΑΝΗΣ

ΕΡΓΟ: ΑΠΟΤΥΠΩΣΗ ΓΗΠΕΔΩΝ

ΤΟΠΟΘΕΣΙΑ: ΔΗΜΟΣ ΑΛΙΕΡΟΥ
 ΕΚΤΟΣ ΣΥΣΤΗΜΟΥ Τ.Κ ΥΨΗΛΑΝΤΗ
 ΘΕΣΗ "ΑΜΜΟΣ"

ΠΤΛΟΣ ΣΧΕΔΙΟΥ:
 ΤΟΠΟΓΡΑΦΙΚΟ ΔΙΑΓΡΑΜΜΑ

ΚΛΙΜΑΚΑ: 1:500
 ΗΜΕΡΟΜΗΝΙΑ: 10/10/2018
 ΑΡΧΙΤΕΚΤΟΝΙΚΟ ΣΧΕΔΙΟΥ: T4