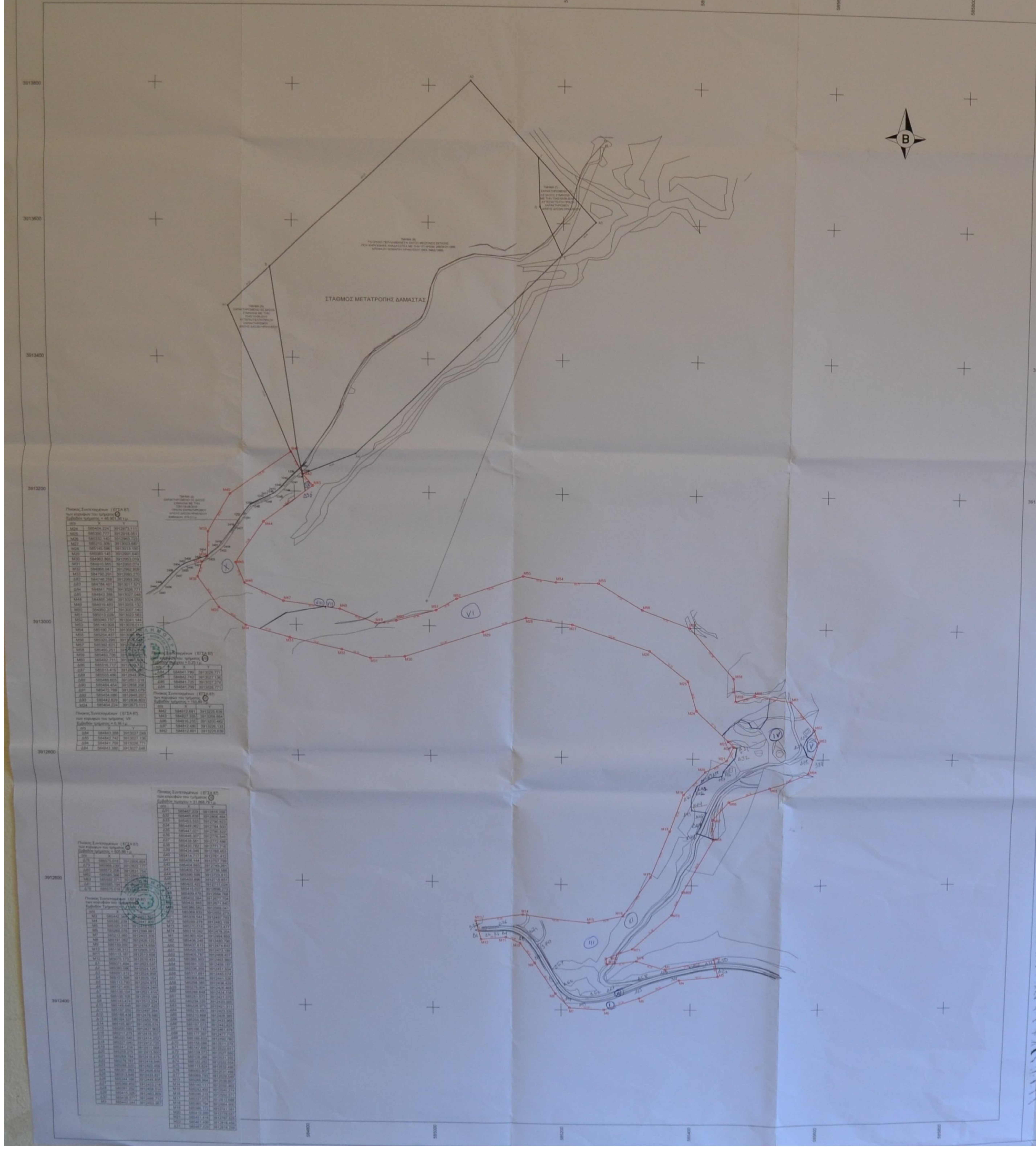

Συντεταγμένες ορίων (ΕΓΣΑ '87)

Σημείο	X (m)	Y (m)	Σημείο	X (m)	Y (m)	Σημείο	X (m)	Y (m)
M1	585360.404	3912464.869	M2	585436.246	3912480.790	M3	585442.344	3912453.367
M4	585382.239	3912447.709	M5	585320.315	3912418.593	M6	585298.076	3912399.981
M7	585212.985	3912403.305	M8	585191.062	3912426.122	M9	585159.000	3912474.659
M10	585136.312	3912505.373	M11	585113.167	3912513.656	M12	585075.170	3912510.431
M13	585098.964	3912539.608	M14	585140.111	3912550.463	M15	585242.455	3912540.274
M16	585295.215	3912550.571	M17	585337.078	3912612.688	M18	585365.794	3912684.900
M19	585386.172	3912741.581	M20	585419.289	3912779.557	M21	585451.416	3912797.525
M22	585461.499	3912818.456	M23	585453.135	3912827.111	M24	585404.224	3912873.111
M25	585390.777	3912918.051	M26	585332.140	3912963.723	M27	585215.306	3913003.687
M28	585145.598	3913013.190	M29	585080.145	3912991.640	M30	584962.865	3912953.019
M31	584910.955	3912950.074	M32	584898.047	3912962.909	M33	584790.291	3912980.270
M34	584725.974	3912999.291	M35	584694.936	3913025.365	M36	584652.969	3913070.892
M37	584660.420	3913092.911	M38	584698.557	3913101.447	M39	584670.598	3913138.911
M40	584705.101	3913195.792	M41	584797.844	3913260.258	M42	584812.691	3913225.639
M43	584827.335	3913208.694	M44	584754.270	3913154.575	M45	584711.857	3913090.274
M46	584724.878	3913062.885	M47	584781.429	3913035.486	M48	584865.368	3913024.055
M49	584919.493	3913003.132	M50	584950.377	3913007.140	M51	585010.028	3913023.583
M52	585040.737	3913041.144	M53	585140.928	3913078.011	M54	585190.751	3913067.756
M55	585254.457	3913066.894	M56	585320.298	3913026.548	M57	585382.821	3912999.496
M58	585460.251	3912923.318	M59	585463.708	3912888.425	M60	585492.711	3912897.508
M61	585549.083	3912888.641	M62	585585.396	3912845.550	M63	585592.371	3912826.136
M64	585577.715	3912777.880	M65	585517.780	3912753.874	M66	585435.532	3912731.391
M67	585430.999	3912703.405	M68	585432.945	3912671.840	M69	585386.582	3912589.041
M70	585369.833	3912552.273	M71	585309.544	3912497.783	M72	585259.278	3912483.159
M73	585270.518	3912473.477	M74	585316.042	3912478.204			

Εμβαδόν ορίου δρόμου πρόσβασης ΤΜΗΜΑ Γ, Σημ.: 74, Ε= 124.348,061 μ

M1	M2	M3	M4	M5	M6	M7	M8	M9			
M13	M14	M15	M16	M17	M18	M19	M20	M21	M10	M11	M12
M25	M26	M27	M28	M29	M30	M31	M32	M33	M22	M23	M24
M37	M38	M39	M40	M41	M42	M43	M44	M45	M34	M35	M36
M49	M50	M51	M52	M53	M54	M55	M56	M57	M46	M47	M48
M61	M62	M63	M64	M65	M66	M67	M68	M69	M58	M59	M60
M73	M74								M70	M71	M72

Εμβαδόν Δρόμου - Τμήμα Δ, Σημ.: 26, Ε= 878,01τ.μ.

M37	M38	2421	2419	2416	1252	1250	1247	2411	1246	2410	1243
1242	1239	1239α	1239β	1240	1244	1245	1248	1249	1251	2417	2418
2422	2423										

ΣΤΟΙΧΕΙΑ ΔΡΟΜΟΥ

Ο Δρόμος πρόσβασης προς το Σταθμό Μετατροπής Δαμάστας-ΤΜΗΜΑ Γ με στοιχεία (M1-M2-M3-M4-M5-M6-M7-M8-M9-M10-M11-M12-M13-M14-M15-M16-M17-M18-M19-M20-M21-M22-M23-M24-M25-M26-M27-M28-M29-M30-M31-M32-M33-M34-M35-M36-M37-M38-M39-M40-M41-M42-M43-M44-M45-M46-M47-M48-M49-M50-M51-M52-M53-M54-M55-M56-M57-M58-M59-M60-M61-M62-M63-M64-M65-M66-M67-M68-M69-M70-M71-M72-M73-M74-M1), βρίσκεται στη Τοπική Κοινότητα Τυλίσου, Δήμου Μαλεβιζίου, Περιφερειακή Ενότητα Ηρακλείου, Περιφέρεια Κρήτης.

ΕΜΒΑΔΟΝ ΔΡΟΜΟΥ:

Ε Δρόμου Πρόσβασης Τμήμα Γ(M1-M2-M3-M4-M5-M6-M7-M8-M9-M10-M11-M12-M13-M14-M15-M16-M17-M18-M19-M20-M21-M22-M23-M24-M25-M26-M27-M28-M29-M30-M31-M32-M33-M34-M35-M36-M37-M38-M39-M40-M41-M42-M43-M44-M45-M46-M47-M48-M49-M50-M51-M52-M53-M54-M55-M56-M57-M58-M59-M60-M61-M62-M63-M64-M65-M66-M67-M68-M69-M70-M71-M72-M73-M74-M1) = 124.348,06 τ.μ.

Το τμήμα Δ αποτελεί τμήμα του υφιστάμενου χωματόδρομου συνολικής έκτασης 4.540,25τ.μ. που έχει ήδη χαρακτηριστεί ως δασική έκταση βάσει της υπ' αριθ. 7281/19-9-18 αυτεπάγγελτης πράξης χαρακτηρισμού της Δ/νσης Δασών Ηρακλείου και κατέστη τελεσίδικος βάσει της υπ' αριθ. 10328 π.ε./17-1-19.

ΚΩΝ/ΝΑ ΒΡΕΤΤΑΚΗ
ΤΟΠΟΓΡΑΦΟΣ [illegible]

ΥΠΟΜΝΗΜΑ

- όριο Σταθμού Μετατροπής προς πρόσκτηση
- όριο Δρόμου Πρόσβασης

ΑΠΟΣΜΑΣΜΑ ΧΑΡΤΗ Γ.Υ.Σ. 1:50.000

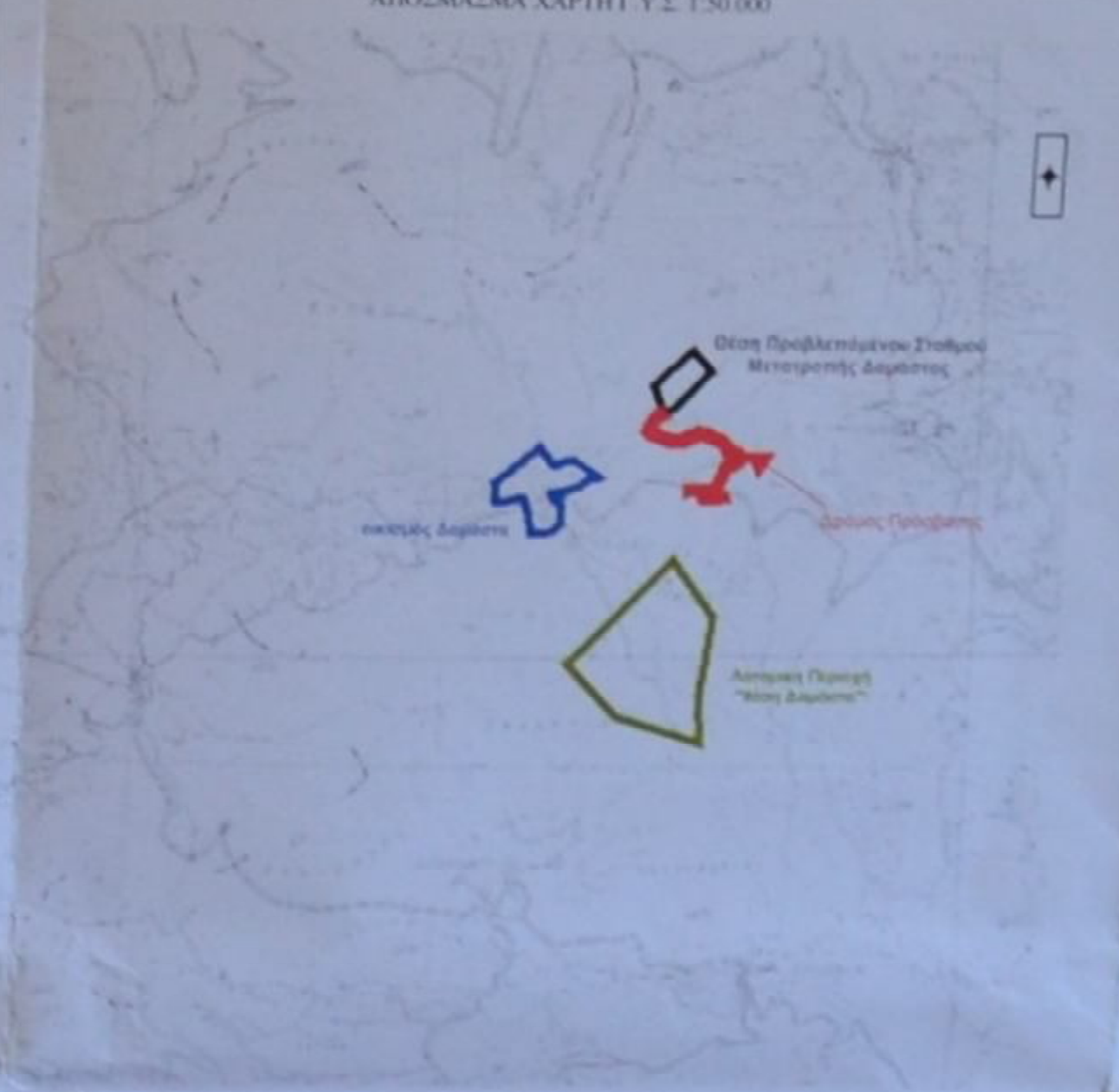
Θέση Προβλεπόμενου Σταθμού Μετατροπής Δαμάστας
οικισμός Δαμάστα
Δρόμος Πρόσβασης
Αρχαιολογική Περιοχή "Θέση Δαμάστα"

ΑΠΟΣΜΑΣΜΑ ΧΑΡΤΗ Γ.Υ.Σ. 1:5.000

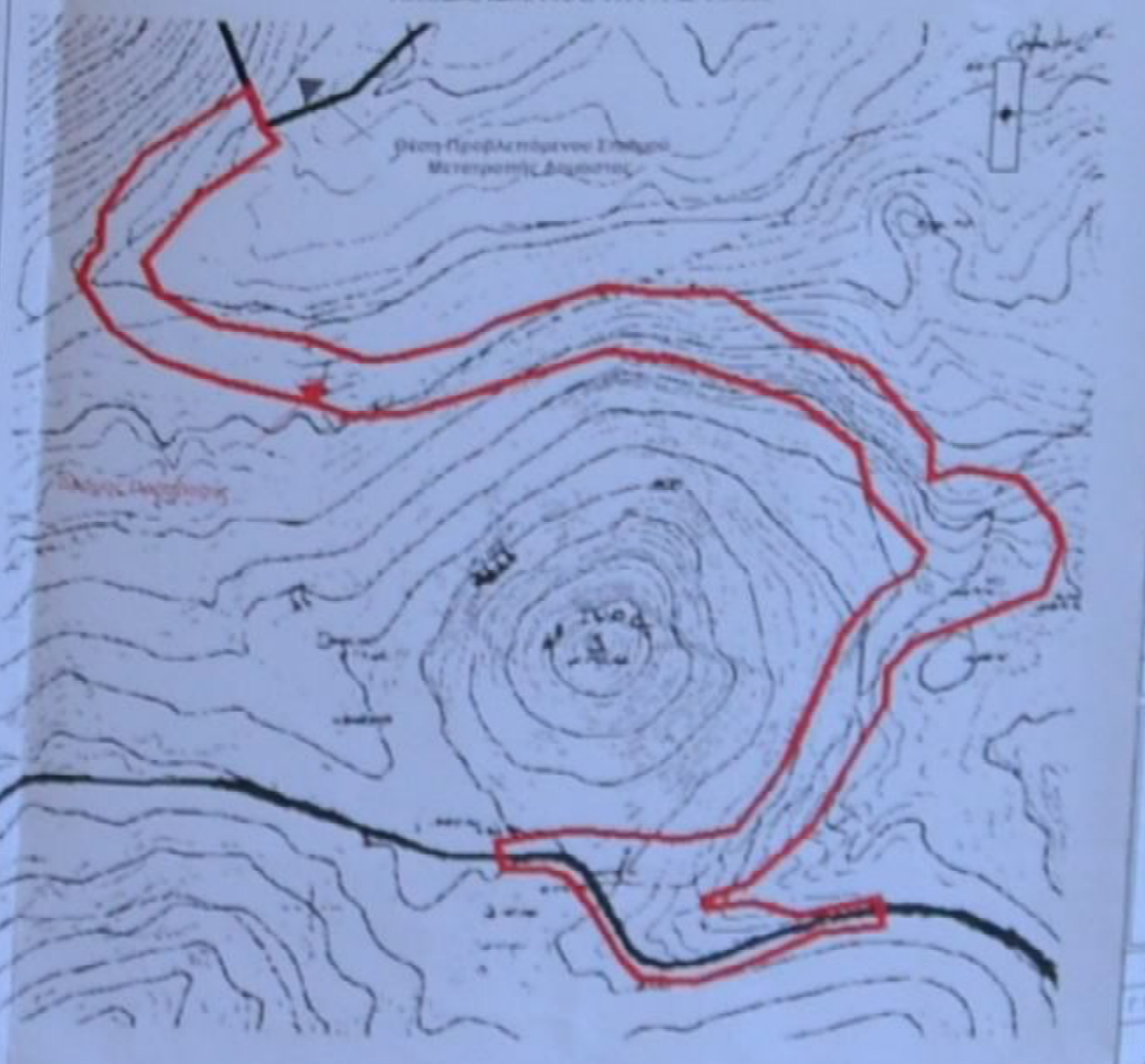

ΓΕΩΡΓ[illegible]
[illegible]

ΑΡ.	ΠΕΡΙΓΡΑΦΗ	ΣΧΕΔ.	ΜΕΛΕΤ.	ΕΛΕΓΧ.	ΕΓΚΡΙΘ.	ΗΜΕΡ.

ΑΝΑΘΕΩΡΗΣΕΙΣ

ΣΤΑΘΜΟΣ ΜΕΤΑΤΡΟΠΗΣ ΔΑΜΑΣΤΑΣ
ΔΡΟΜΟΣ ΠΡΟΣΒΑΣΗΣ-ΤΜΗΜΑ Γ
ΤΟΠΟΓΡΑΦΙΚΟ ΔΙΑΓΡΑΜΜΑ

ΣΧΕΔΙΑΣΘΗΚΕ	ΜΕΛΕΤΗΘΗΚΕ	ΕΛΕΓΧΘΗΚΕ	ΕΓΚΡΙΘΗΚΕ	ΗΜΕΡΟΜΗΝΙΑ
Γ. ΓΚΑΓΚΑΟΥΔΑΚΗΣ	Γ. ΓΚΑΓΚΑΟΥΔΑΚΗΣ	Κ.ΒΡΕΤΤΑΚΗ	Γ. ΤΣΟΡΒΑ	[illegible]
				ΚΛΙΜΑΚΑ 1:2000

Α.Δ.Μ.Η.Ε.
Α.Ε.

ΔΙΕΥΘΥΝΣΗ ΝΕΩΝ ΕΡΓΩΝ ΜΕΤΑΦΟΡΑΣ
ΤΟΜΕΑΣ ΕΡΓΩΝ ΠΟΛ. ΜΗΧ. ΥΣ Κ.Υ.Τ.

48255