ΑΠΟΣΠΑΣΜΑ ΧΑΡΤΗ ΓΥΣ 6264-8 ΚΛ. 1:5.000

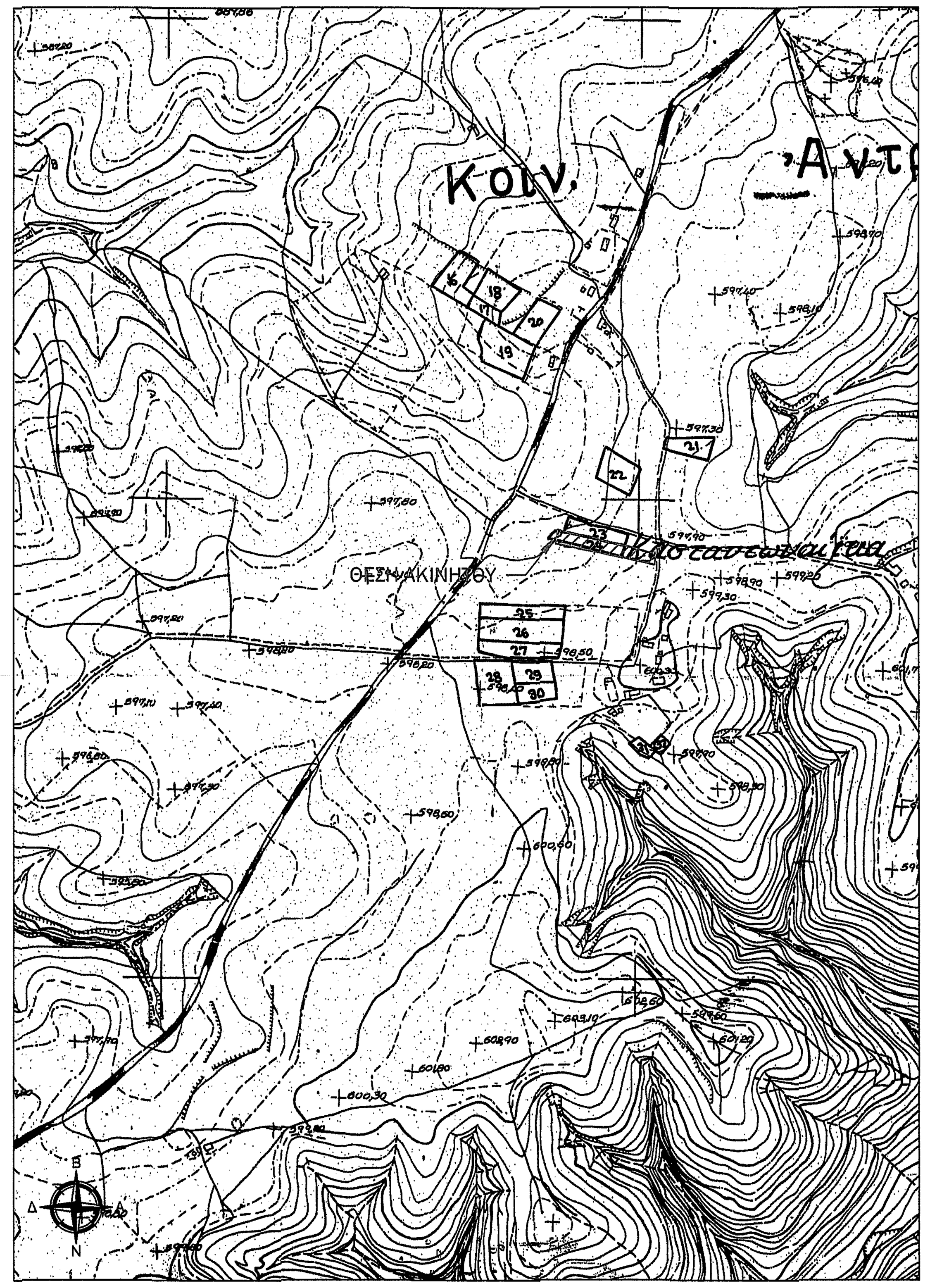

ΑΠΟΣΠΑΣΜΑ ΧΑΡΤΗ ΓΕΩΓΡΑΦΙΚΗΣ ΥΠΗΡΕΣΙΑΣ ΣΤΡΑΤΟΥ ΚΛ. 1:50.000
Φ.Χ. : ΓΟΥΜΕΡΟ 083

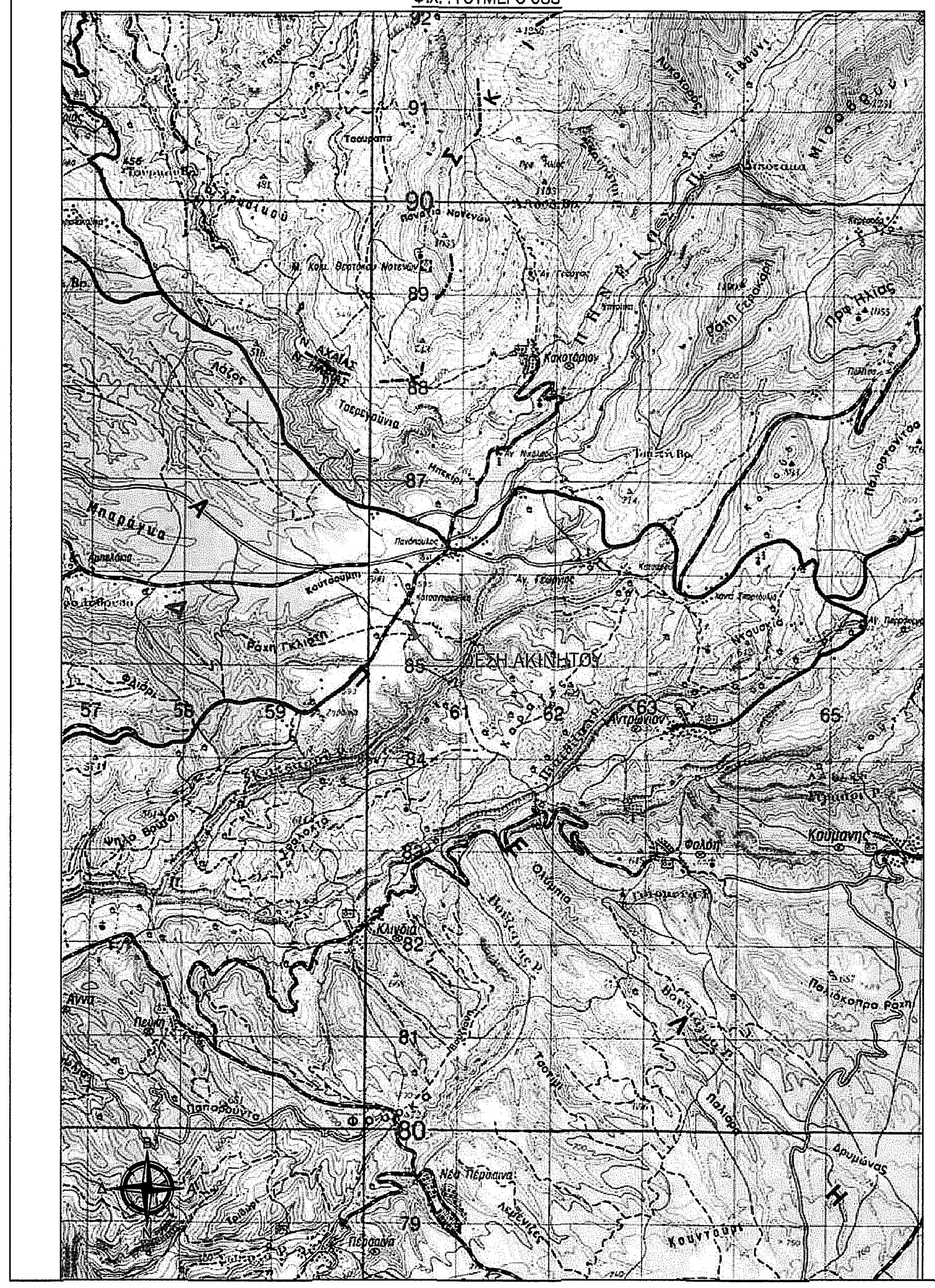

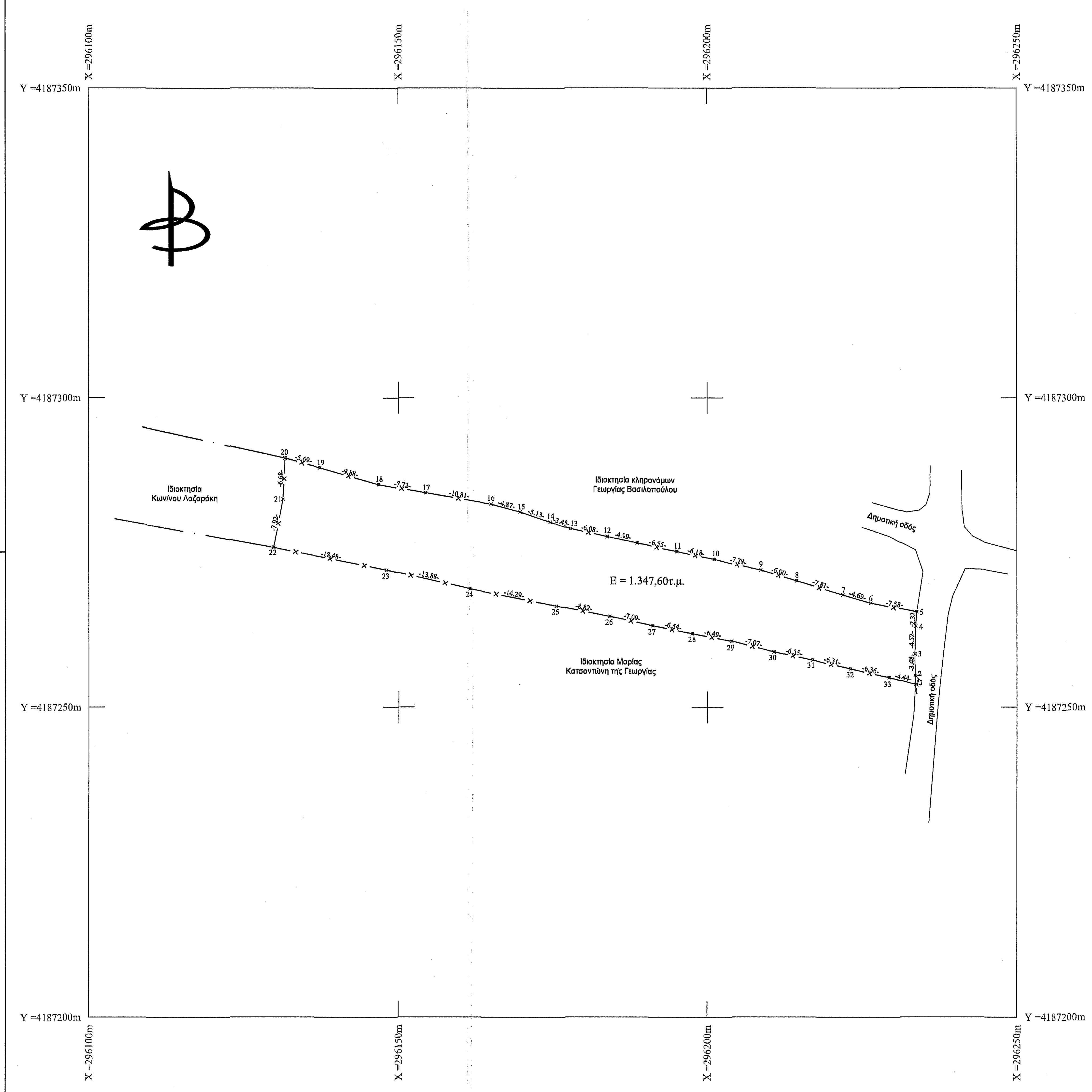

ΥΠΟΜΝΗΜΑ	
	Περίφραξη
	Όριο Δρόμου
	Άξονας Δρόμου
	Όριο Απαλλοτρίωσης
	Κτήριο
	Όριο Ιδιοκτησίας
	Μονοπάτι
	Φρύδι Φυσικού Πρανούς
	Φρύδι Τεχνητού Πρανούς
	Τοιχείο

ΥΠΟΜΝΗΜΑ ΣΥΜΒΟΛΙΣΜΩΝ	
Κολώνα ΔΕΗ	2Π Είδος Κτηρίου
Κολώνα ΟΤΕ	Ελιά
Κολώνα Φωτισμού	Εσπεριδοειδή
Πάσσαλος	Κυπαρίσσι
Φρεάτιο	Θάμνος
Κορυφή Ιδιοκτησίας	Φοίνικας
98.44 Υψόμετρο Εδάφους	Διάφορα Δέντρα

ΕΜΒΑΔΟΜΕΤΡΗΣΗ ΓΗΠΕΔΟΥ

Με τη βοήθεια των ορθογωνικών συντεταγμένων των κορυφών του (ΕΓΣΑ 87)

Α/Α	X (m)	Y (m)	ΜΗΚΟΣ
1	296233.62	4187253.64	
			1.42
2	296233.57	4187255.05	
			3.48
3	296233.53	4187258.53	
			4.52
4	296233.67	4187263.05	
			2.32
5	296233.81	4187265.36	
			7.58
6	296226.37	4187266.79	
			4.69
7	296221.87	4187268.11	
			7.81
8	296214.40	4187270.37	
			6.00
9	296208.65	4187272.08	
			7.78
10	296201.09	4187273.90	
			6.18
11	296195.05	4187275.19	
			6.55
12	296188.64	4187276.55	
			4.99
13	296183.76	4187277.56	
			6.08
14	296177.82	4187278.87	
			3.45
15	296174.53	4187279.94	
			5.13
16	296169.68	4187281.58	
			4.87
17	296164.98	4187282.84	
			10.81
18	296154.33	4187284.67	
			7.72
19	296146.73	4187286.04	
			9.88
20	296137.23	4187288.74	
			5.69
21	296131.74	4187290.26	
			6.68
22	296131.36	4187283.60	
			7.92
23	296129.88	4187275.82	
			18.48
24	296147.99	4187272.15	
			13.88
25	296161.53	4187269.09	
			14.29
26	296175.55	4187266.32	
			8.82
27	296184.20	4187264.62	
			7.09
28	296191.13	4187263.15	
			6.54
29	296197.55	4187261.89	
			6.49
30	296203.93	4187260.65	
			7.07
31	296210.76	4187258.87	
			6.35
32	296216.98	4187257.58	
			6.31
33	296223.13	4187256.18	
			6.36
34	296229.33	4187254.77	
			4.44
1	296233.62	4187253.64	

$E = \frac{1}{2} * \sum[(Xi + Xi+1) * (Yi - Yi+1)]$

Ε = 1.347,60τ.μ.

- **ΕΜΒΑΔΟΝ ΓΗΠΕΔΟΥ**

Εμβαδόν γηπέδου (1,2,3...32,33,1): 1.347,60τ.μ. – Περιοχή εκτός δασικής ανάρτησης

- **ΟΡΟΙ ΔΟΜΗΣΗΣ ΕΚΤΑΣΕΩΝ ΜΗ ΔΑΣΙΚΟΥ ΧΑΡΑΚΤΗΡΑ**

- Αδιάφορος ορεινός οικισμός (Β3.1) σύμφωνα με το ΦΕΚ 107Δ/23-2-87 σχετικά με την Κατηγοριοποίηση οικισμών κάτω 2000 κατοίκων Ν. Ηλείας.

- Οικισμοί κάτω των 2000 κατοίκων Ν. Ηλείας που έχουν χαρακτηριστεί στάσιμοι, σύμφωνα με την υπ' αρίθμ. 7687/83 Απόφαση Νομάρχη Ηλείας ΦΕΚ 719Δ'/24.12.1990.

- Οικισμοί κάτω των 2000 κατοίκων Π.Δ. 24-4-85 ΦΕΚ 181Δ'/03.05.1985 (Άρθρο 4, παρ. 5, όπως τροποποιήθηκε από το Π.Δ. 14-2-87 ΦΕΚ 133Δ/23.02.1987)

- **Κατά κανόνα αρτιότητα: Εμβαδόν 500τ.μ.**
- **Κάλυψη: 60%**
- **Σ.Δ. = μέγιστη δόμηση 400τ.μ. για οικόπεδα μεγαλύτερα των 700τ.μ.**
- **Ύψος κτίσματος: 7.5μ.**
- **Αριθμός ορόφων: 2**

- **ΠΡΟΔΙΑΓΡΑΦΕΣ ΣΥΝΤΑΞΗΣ ΤΟΠΟΓΡΑΦΙΚΟΥ ΔΙΑΓΡΑΜΜΑΤΟΣ**

Η αποτύπωση του γηπέδου έγινε με τη χρήση γεωδαιτικού GPS TRIMBLE R8s. Έγινε εξάρτηση από το εθνικό γεωδαιτικό σύστημα αναφοράς Ε.Γ.Σ.Α. 87, με χρήση του συστήματος εντοπισμού HEPOS. Ο υπολογισμός του εμβαδού έγινε με βάση τις ορθογωνικές συντεταγμένες των κορυφών του γηπέδου.

- **ΔΗΛΩΣΗ ΙΔΙΟΚΤΗΤΩΝ**

Οι κάτωθι υπογεγραμμένοι κληρονόμοι της Μαρίας Λαζαράκη δηλώνουμε ότι:

- **Τα αρχικά και υλοποιημένα όρια του γηπέδου με στοιχεία (1,2,3...32,33,1) και εμβαδόν 1.347,60τ.μ., που βρίσκεται στη θέση "ΚΑΤΣΑΝΤΩΝΕΪΚΑ" στην αγροτική περιφέρεια της Τ.Κ. Αντρωνίου Πανόπουλου της Δ.Ε. Λασιώνος του Δ. Αρχαίας Ολυμπίας της Π.Ε. Ηλείας υπεδείχθησαν από εμάς, και**
- **Ευθυνόμαστε για την ακρίβεια των δηλούμενων ορίων του γηπέδου, σύμφωνα με την παράγραφο 5 του άρθρου 2 του Ν. 3212/2003 (ΦΕΚΑ 308Α/31-12-2003).**

Ιούνιος 2018
Οι Δηλούντες

- **ΔΗΛΩΣΗ ΜΗΧΑΝΙΚΟΥ Ν. 651/77**

Δηλώνω σύμφωνα με το Ν. 651/77 για το γήπεδο με τα στοιχεία (1,2,3...32,33,1) και εμβαδόν 1.347,60τ.μ., που βρίσκεται στη θέση " ΚΑΤΣΑΝΤΩΝΕΪΚΑ" της αγροτικής περιοχής της Τ.Κ. Αντρωνίου Πανόπουλου της Δ.Ε. Λασιώνος του Δ. Αρχαίας Ολυμπίας Π.Ε. Ηλείας ότι:

- **Είναι άρτιο κατά κανόνα και οικοδομήσιμο, σύμφωνα με τις ισχύουσες πολεοδομικές διατάξεις.**
- **Βρίσκεται εκτός ορίων αλλά εντός ζώνης των 800μ. του στάσιμου αδιάφορου πεδινού οικισμού Αντρωνίου, εκτός αναδασμού, εκτός Γ.Π.Σ. και εκτός Ζ.Ο.Ε.**
- **Απέχει περισσότερο από 800μ. από τη θάλασσα.**
- **Δεν υπάγεται στις διατάξεις του Ν. 1337/83 και δεν έχει υποχρέωση εισφοράς σε γη και χρήμα.**
- **Εντός αυτού δεν διέρχονται εναέριες γραμμές μεταφοράς υψηλής τάσης της ΔΕΗ ή αγωγός φυσικού αερίου.**
- **Εντός αυτού ή σε απόσταση μικρότερη των 20μ. από αυτό δε διέρχεται ρέμα.**
- **Η περιοχή δεν έχει ενταχθεί στο Ν. 2308/95 για το Εθνικό Κτηματολόγιο και είναι εκτός δασικής ανάρτησης.**

Ιούνιος 2018 - Η Μηχανικός

ΕΛΕΝΗ ΝΙΚ. ΠΑΝΑΓΙΩΤΑΚΟΠΟΥΛΟΥ
Διπλ. Πολιτικός Μηχανικός Παν. Πατρών
Εργολάβος Δημοσίων Έργων (ΕΔΕ)
Μέλος ΤΕΕ Αρ. Μητρώου 112270
Αβέρωφ 2, Πύργος Τηλ. 26210 30707
ΑΦΜ 114364880 - ΔΟΥ ΠΥΡΓΟΥ

ΑΠΟΣΠΑΣΜΑ ΧΑΡΤΗ GOOGLE EARTH ΕΥΡΥΤΕΡΗΣ ΠΕΡΙΟΧΗΣ

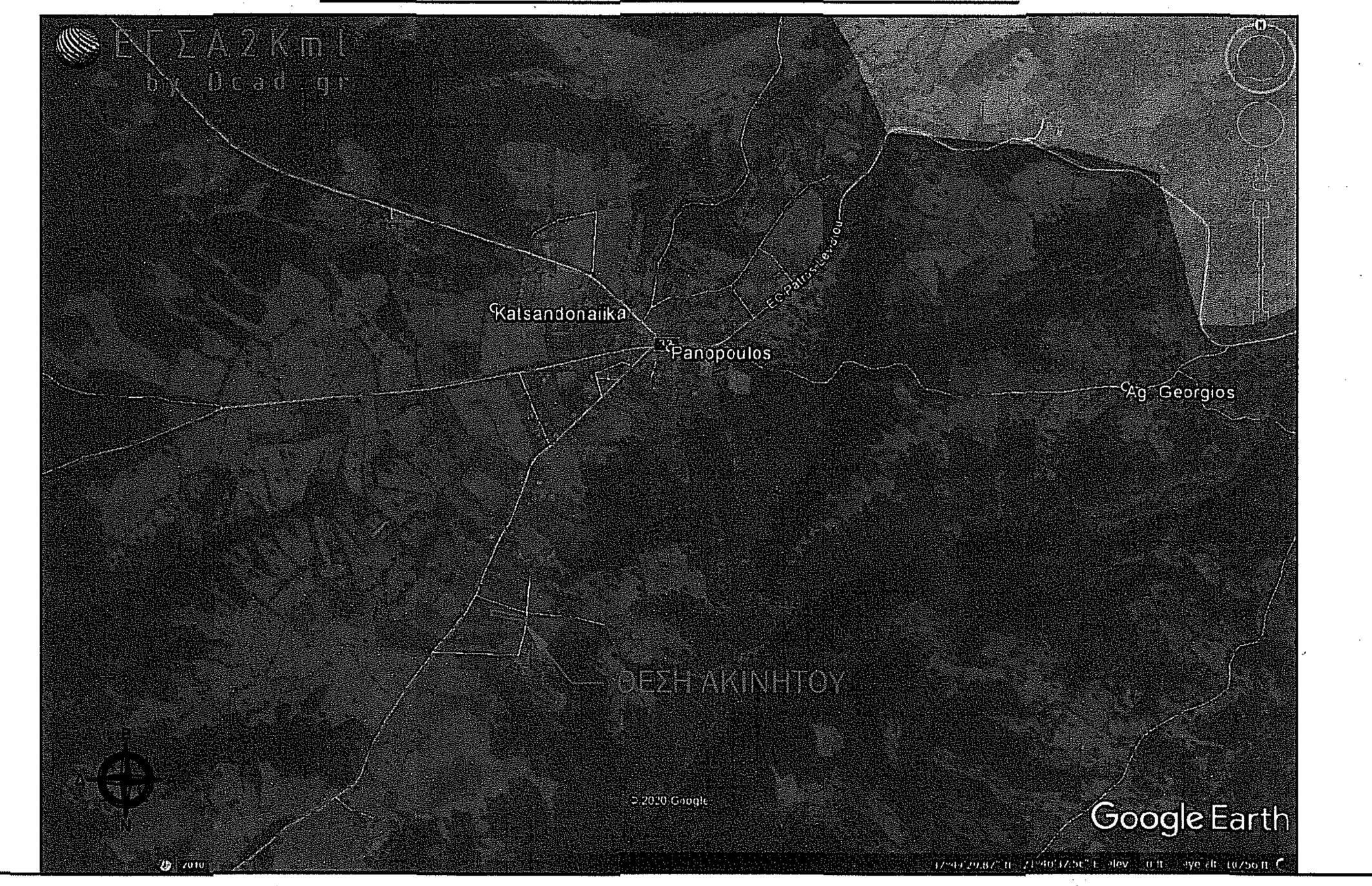

ΑΠΟΣΠΑΣΜΑ ΟΡΘΟΦΩΤΟΧΑΡΤΗ ΕΚΧΑ Α.Ε.

ΑΝΑΡΤΗΣΗ ΔΑΣΙΚΟΥ ΧΑΡΤΗ



ΤΕΧΝΙΚΟ ΓΡΑΦΕΙΟ

ΕΛΕΝΗ ΠΑΝΑΓΙΩΤΑΚΟΠΟΥΛΟΥ
ΔΙΠΛ. ΠΟΛΙΤΙΚΟΣ ΜΗΧΑΝΙΚΟΣ - MSc
ΑΒΕΡΩΦ 2, ΠΥΡΓΟΣ ΗΛΕΙΑΣ
Τ.Κ. 27131
Τηλ. 26210-30707 & 6978489862
Email : lenpanagiotak@gmail.com

ΝΙΚΟΛΑΟΣ ΜΠΙΣΤΟΛΑΣ
ΓΕΩΠΟΝΟΣ - ΜΕΛΕΤΗΤΗΣ - MSc
ΜΑΝΩΛΟΠΟΥΛΟΥ 46, ΠΥΡΓΟΣ ΗΛΕΙΑΣ
Τ.Κ. 27131
Τηλ. 26210-30335 & 6974604525
Email: nbistol@hotmail.com

ΕΡΓΟΔΟΤΗΣ : **ΚΛΗΡΟΝΟΜΟΙ ΜΑΡΙΑΣ ΛΑΖΑΡΑΚΗ**

ΕΡΓΟ : **ΑΠΟΤΥΠΩΣΗ ΓΗΠΕΔΟΥ**

ΘΕΣΗ : **ΘΕΣΗ "ΚΑΤΣΑΝΤΩΝΕΪΚΑ", ΑΓΡΟΤΙΚΗ ΠΕΡΙΟΧΗ Τ.Κ. ΑΝΤΡΩΝΙΟΥ ΠΑΝΟΠΟΥΛΟΥ Δ.Ε. ΛΑΣΙΩΝΟΣ Δ. ΑΡΧΑΙΑΣ ΟΛΥΜΠΙΑΣ Π.Ε. ΗΛΕΙΑΣ**

ΜΕΛΕΤΗΤΕΣ : **ΕΛΕΝΗ ΠΑΝΑΓΙΩΤΑΚΟΠΟΥΛΟΥ**

ΘΕΜΑ :

ΑΡ. ΣΧΕΔΙΟΥ : **Τ-6**

ΚΛΙΜΑΚΑ : **1:500**

ΗΜΕΡΟΜΗΝΙΑ : **ΙΟΥΝΙΟΣ 2018**

ΕΛΕΓΧΟΣ : ΠΡΑΞΗ
Το παρόν τοπογραφικό διάγραμμα ανήκει στο 167440 πράξη χαρακτηρισμού του Δασάρχη Πύργου
24-9-2020
Ο Δασάρχης
Παναγιώτης Λάττας
MSc Δασολόγος

ΣΦΡΑΓΙΔΑ - ΥΠΟΓΡΑΦΗ :

ΕΛΕΝΗ ΝΙΚ. ΠΑΝΑΓΙΩΤΑΚΟΠΟΥΛΟΥ
Διπλ. Πολιτικός Μηχανικός Παν. Πατρων
Εργολάβος Δημοσίων Έργων (ΕΔΕ)
Μέλος ΤΕΕ Αρ. Μητρώου 112270
Αβέρωφ 2, Πύργος Τηλ. 26210 30707
ΑΦΜ 114364880 - ΔΟΥ ΠΥΡΓΟΥ