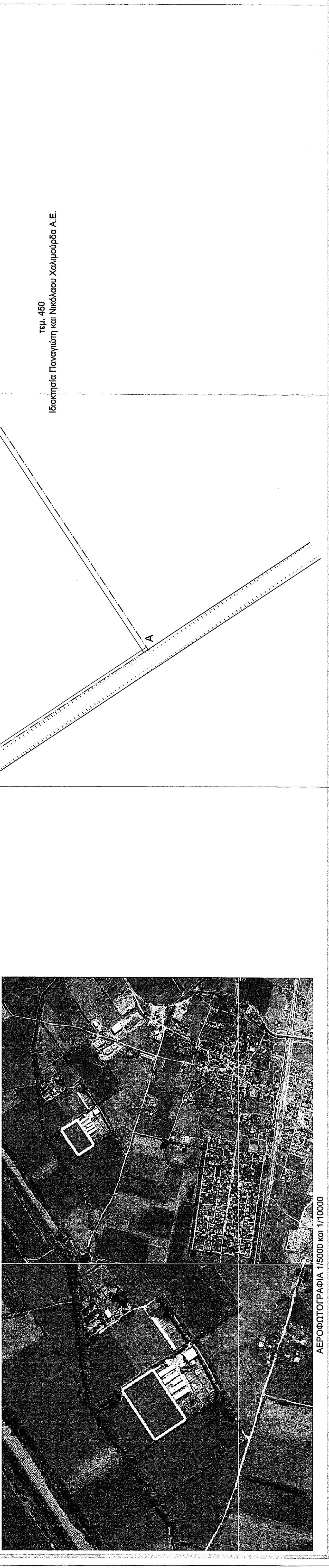
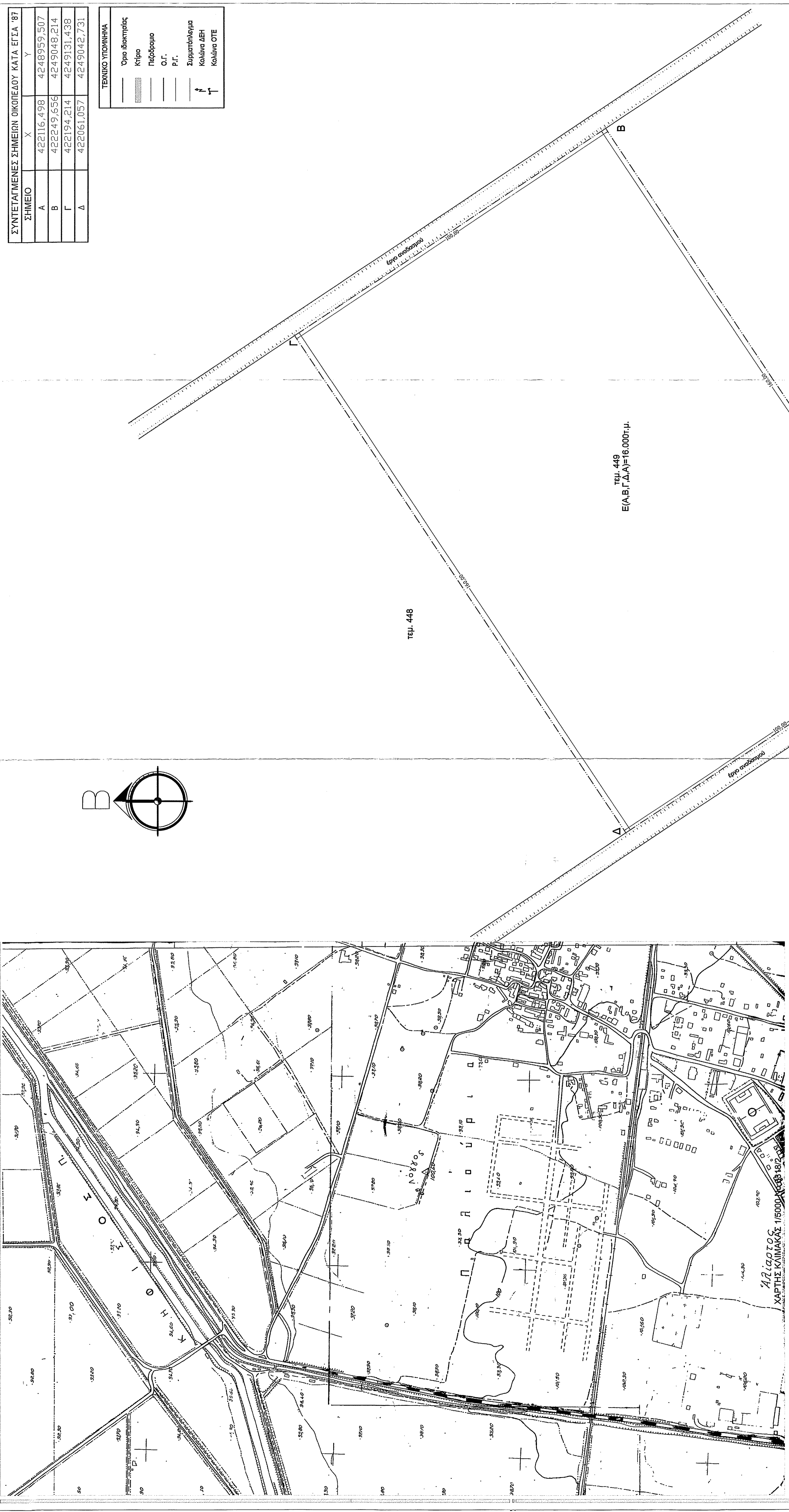
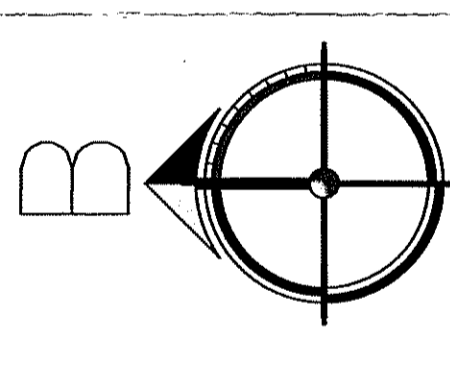


ΣΥΝΤΕΤΑΓΜΕΝΕΣ ΣΗΜΕΙΩΝ ΟΙΚΟΤΕΛΟΥ ΚΑΤΑ ΕΓΓΙΑ '87		
ΣΗΜΕΙΟ	X	Y
A	422116,498	4248959,507
B	422249,656	4249048,214
Γ	422194,214	4249131,438
Δ	422061,057	4249042,731

ΤΕΧΝΙΚΟ ΥΠΟΜΝΗΜΑ	
Όριο Διοκτείας	-----
Κτίριο	▨
Πεδίορριο	-----
Ο.Γ.	-----
Ρ.Γ.	-----
Συμμετοχολογία	-----
Καλώνα ΔΕΗ	-----
Καλώνα ΟΤΕ	-----




ΑΕΡΟΦΩΤΟΓΡΑΦΙΑ 1:5000 και 1:10000


**1. ΕΜΒΛΑΘΝ ΟΙΚΟΤΕΛΟΥ**  
 Εμβλάθν γεωμετρικό (Α,Β,Γ,Δ,Α) υπ' αριθμόν 449 Ε= 16.000,00τ.μ.  
 Το γεωμετρικό με στοιχεία (Α,Β,Γ,Δ,Α) βρίσκεται εντός σχεδίου Βουλίας στην θέση "ΣΑΑΚ Αλιάρτου" είναι Διοικητικές Αρχές Χαλιμούρδα και περιγράφεται στο υπ αριθμ. 734/8-1-2014 συμβόλαιο, της συμβολαιογράφου Αλιάρτου Ασημίνας Καρανάσου.

**2. ΟΡΟΙ ΔΟΜΗΣΗΣ**  
 Όσα Δόμησης ( Π.Δ. 24/31-5-1985 ΦΕΚ 270Α'1 & Ν.3212 ΦΕΚ 308Α/31.12.2003 ΕΠΙΣΤΡΩΣΗ = 400,00τ.μ.  
 Πρόσκατο = 25,00μ.  
 (Γ' τα πρόσκατο σε εθνικές, επαρχιακές, διεθνικές, δημοτικές και κοινοτικές οδούς καθώς και σε εγκαταλελειμένα τμήματα τους και σε ασφραδομένες γραμμές Εμβλάθν = 4000τ.μ. Πρόσκατο = 45μ. Βέθος = 50μ.)  
 Πλάκαση αποστάσεως = 15,00μ.  
 Σ.Δ. = 0,20 και max(200)τ.μ.  
 Υψός = 7,50 + 12μ.(εργεί)  
 Αρτιότητα κατά παράλληλη (χωρίς πρόσκατο σε δόρυ) Ε=4000τ.μ. (ηρό 31.12.2003)

**3. ΔΙΑΔΕΗ ΗΧΧΑΝΙΚΟΥ 651/77**  
 Ο κάτοχρ υπογεγραμμένος Ηλιάς Μ. Ζυγογιάννης Πολιτικός Μηχανικός δηλώνει υπεύθυνα ότι το εργοτάξιο υπ' αριθμόν 459 με στοιχεία (Α,Β,Γ,Δ,Α) που βρίσκεται εντός σχεδίου - ορίων οικοπέδου και εντός Ζ.Ο.Ε. Αλιάρτου στην θέση "ΣΑΑΚ Αλιάρτου" είναι άρτα και οικοδομήσιμο σύμφωνα με τις κείμενες πολεοδομικές διατάξεις, όπως επίσης ότι πλήρονη του κτήματος δεν διέρχεται καμία γραμμή υψηλής τάσης ΔΕΗ ή γραμμή φυσικού αερίου.  
 Επίσης δηλώνει ότι δεν εμπάσκει στις διατάξεις του Ν.1373/6 περί εισαροών σε γή και χρήση.



**4. ΔΙΑΔΕΗ ΙΔΙΟΚΤΗΤΗ**  
 Η κάτοχρ υπογεγραμμένη Αργυρώ Χαλιμούρδα δηλώνει υπεύθυνα ότι στο οικικόδο μω με στοιχεία (Α,Β,Γ,Δ,Α) αριθμόν Ε=16.000τ.μ. που βρίσκεται στην θέση "Σ.Α.Κ. Αλιάρτου" εντός σχεδίου Αλιάρτου, είναι διαθέσιμο για την ανέγερση του κτήματος σύμφωνα με τις διατάξεις του Ν.1373/6 περί εισαροών σε γή και χρήση.



ΚΥΡΙΟΣ ΤΟΥ ΕΡΓΟΥ	ΑΡΓΥΡΩ ΠΑΝ. ΧΑΛΙΜΟΥΡΔΑ
ΘΕΣΗ ΕΡΓΟΥ	ΑΛΙΑΡΤΟΣ - Θέση ΣΑΑΚ Αλιάρτου - ΤΕΜ. 449
ΕΡΓΟ	ΑΠΟΥΠΩΣΗ ΓΕΩΤΕΜΑΧΙΟΥ
ΜΕΛΕΤΗΤΗΣ	ΗΛΙΑΣ Μ. ΖΥΓΟΓΙΑΝΝΗΣ ΠΟΛΙΤΙΚΟΣ ΜΗΧΑΝΙΚΟΣ
ΜΕΛΕΤΗ ΛΕΙΒΑΣ ΔΟΜΗΣΗΣ	ΑΡΧΙΤΕΚΤΟΝΙΚΗ ΜΕΛΕΤΗ
ΑΡΙΘΜΟΣ ΣΧΕΔΙΟΥ	<b>A.1</b>
ΧΡΟΝΟΣ ΜΕΛΕΤΗΣ	ΦΕΒΡΟΥΑΡΙΟΣ 2014
ΚΛΙΜΑΚΑ	1:500

