ΑΠΟΣΠΑΣΜΑ ΔΙΑΝΟΜΗΣ

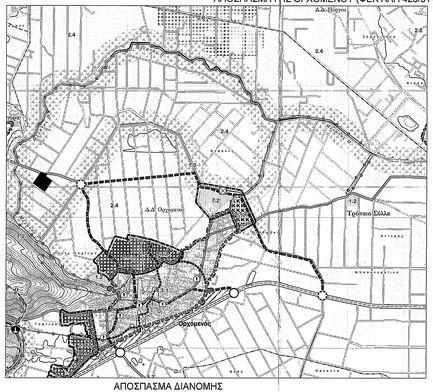





Φ.Χ. Γ.Υ.Σ. 5397/7

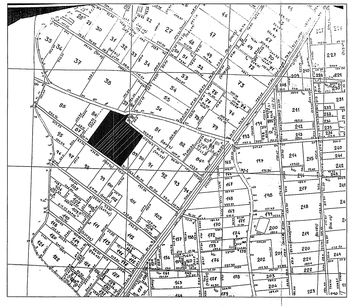

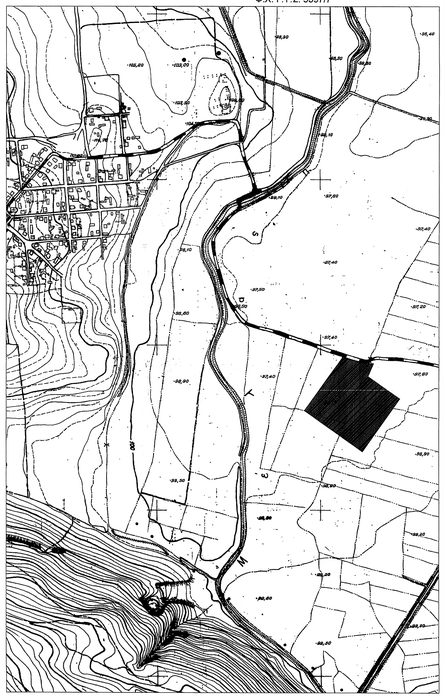


| ΣΥΝΤΕΤΑΓΜΕΝΕΣ ΚΟΡΥΦΩΝ ΟΙΚΟΠΕΔΟΥ ΕΓΣΑ '87 | | |
|---|---|---|
| | X | Y |
| Α | 409354.6100 | 4262384.1250 |
| Β | 409177.4660 | 4262509.7500 |
| Γ | 409284.3090 | 4262673.2020 |
| Δ | 409319.6350 | 4262664.8470 |
| Ε | 409323.9100 | 4262663.2030 |
| Ζ | 409350.8330 | 4262655.2510 |
| Η | 409360.1830 | 4262653.8300 |
| Θ | 409388.5791 | 4262653.8426 |
| Εμβ. (ιιΘ...Ε.ιιΑ)= 44.625,.00 τμ | | |

1. ΟΡΟΙ ΔΟΜΗΣΗΣ ΓΙΑ ΑΚΙΝΗΤΑ ΚΕΙΜΕΝΑ ΕΚΤΟΣ ΣΧΕΔΙΟΥ & ΕΚΤΟΣ ΟΡΙΩΝ ΟΙΚΙΣΜΩΝ

- Προεδρικό Διάταγμα 24.05.1985 (31.05.1985 - ΦΕΚ 270 Δ 15.07.1986)
- Ν.3212/2003 (24.12.2003 - ΦΕΚ 308 Α 31.12.2003)
- Κοινή Υπουργική Απόφαση 49828 (12.11.2008 - ΦΕΚ 2464 Β 3.12.2008)
- Υπουργική Απόφαση 40158 Π.Ε.Κ.Α. (25.08.2014 - ΦΕΚ 1556 Β 22.09.2010)
- Υπουργική Απόφαση 9154 Π.Ε.Κ.Α. (28.02.2011 - ΦΕΚ 583 Β 14.04.2011)
- Προεδρικό Διάταγμα 209 (24.05.1998 - ΦΕΚ 169 Α 15.07.1998)
- ΚΥΑ [ΦΕΚ 2909/979/2010/19.02.2001 (ΦΕΚ 155 Δ 2.03.2001)

Ανάντη προς κατασκευή φωτοβολταϊκών σταθμών δεν απαιτείται να είναι άρτια και οικοδομήσιμα σύμφωνα με τις παραπάνω Υπουργικές Αποφάσεις (ΥΑ 40158/2010 και ΥΑ 9154/2011) ενώ η χωροθέτησή τους ορίζει να ανήκει με την περ.2 του άρθρου 17 της ΚΥΑ 49828/2008.

Επιτρεπόμενη Κάλυψη = 60 % χ Εμβαδόν Γηπέδου
Επιτρεπόμενη Δόμηση = Οκίσεως 15 m² / 500kW εγκατεστημένης ισχύος
Απόσταση από όρια = 2.5 m, όταν το μέγιστο ύψος του εξοπλισμού δεν υπερβαίνει τα 2.5 μέτρα, άλλως 5 m σε συνδυασμό με τις διατάξεις του ΠΔ 2090/1988

2. ΕΠΙΤΡΕΠΟΜΕΝΕΣ ΧΡΗΣΕΙΣ ΓΗΣ

Η έκταση που περιγράφεται στο παρόν τοπογραφικό διάγραμμα βρίσκεται εντός Ζώνης Προστασίας και Ανάδειξης Γεωμορίας Της Υψηλής Παραγωγικότητας (ΠΕΠ-4), ωστόσο επειδή έχει πρόσκτα στην ΕΠΑΡΧΙΑΚΗ ΟΔΟ ΔΙΟΝΥΣΟΣ - ΟΡΧΟΜΕΝΟΣ, εμπίπτει στην παράγραφο 11 του Άρθρου 51 του Ν.4178/2013. Επομένως, οι επιτρεπόμενες χρήσεις της περιοχής καθορίζονται σύμφωνα με το ΠΔ 59/2018 (ΦΕΚ 114/Α/29-6-2018) καθώς και με τις ως άνω Υπουργικές Αποφάσεις.

3. ΕΜΒΑΔΟΝ ΣΥΝΟΛΙΚΟΥ ΓΕΩΤΕΜΑΧΙΟΥ
ΕΓΑ-Β(...-Κ-Α) = 44.625,00 m²

ΠΑΡΑΤΗΡΗΣΕΙΣ:
1. Το διάγραμμα είναι ενταγμένο στο Κρατικό Σύστημα Συντεταγμένων ΕΓΣΑ '87
2. Οι διαστάσεις και τα εμβαδά υπολογίσθηκαν με αναλυτικές σχέσεις από τις συντεταγμένες των κορυφών
3. Η εξάρτηση του τοπογραφικού διαγράμματος στο ΕΓΣΑ '87 πραγματοποιήθηκε με σύστημα GPS Trimble R8 και κάνοντας χρήση του Ελληνικού Συστήματος Εντοπισμού (Hellenic Positioning System - HEPOS) της Κτηματολόγιο Α.Ε.
4. Τα όρια υποδείχθησαν από την ιδιοκτήτρια Ζαλέπα Μαρία.
5. Τίτλος Κτήσης: Αγοράς εντός ΔΙΑΝΟΜΗΣ ανοδασωτού Ορχομενού με αρ. τεμ. 88Η απόσταση της ιδιοκτησίας από την εγγύτερο οικισμό (Οικισμός Διόνυσος Ορχομενού) είναι περίπου 750m
6. Πρές των ορίων του γηπέδου και εντός εκτίνας 150,00μ απο αυτά δεν υπάρχει εγκατεστημένος άλλος σταθμός παραγωγής ηλεκτρικής ενέργειας με χρήση ΑΠΕ

4. ΥΠΕΥΘΥΝΗ ΔΗΛΩΣΗ ΜΗΧΑΝΙΚΟΥ Ν.651/1977
Δηλώνω υπεύθυνα ότι η συνολική διακοπή με σπαγάτα (Α-Β-Γ-Δ-Ε-Ζ-Η-Θ-Ι-Κ-Α) και εμβαδόν 44.625,00 m² βρίσκεται εκτός σχεδίου πόλης Ορχομενού, εντός της Κτηματικής Περιφέρειας του Δ.Δ. Ορχομενού, της Δ.Ε. Ορχομενού του Δήμου Ορχομενού και επιπλέον:
- είναι άρτια και οικοδομήσιμη κατά κανόνα ως προς το εμβαδόν και τις διαστάσεις σύμφωνα με την κείμενη νομοθεσία,
- δεν εξαιτιάζει πρόσκτη καταπάτησης και δεν είναι τμήμα μεγαλύτερης ιδιοκτησίας,
- βρίσκεται εντός ΓΠΣ Ορχομενού (ΦΕΚ ΑΑΠ 426/31-12-2012) και εντός δασικής (αρ. τεμ. 88)
- δεν εμπίπτει στις διατάξεις του Ν.1337/83 περί εισφορών σε γη και χρήμα,
- η απόσπαση του εγγύτερου σημείου της ιδιοκτησίας από τη θάλασσα είναι άνω των 5χλμ.,
- δεν βρίσκεται σε κηρυγμένη αρχαιολογική ζώνη,
- το παρόν γήπεδο δεν γαπνιάζει με ρέμα και δεν υφίσταται επ' αυτού δουλεία γραμμών υψηλής τάσης της Δ.Ε.Η.

Ορχομενός
Ο Μηχανικός

ΤΕΧΝΙΚΗ ΕΤΑΙΡΕΙΑ Α. ΥΠΕΡΗΦΑΝΟΣ Ο.Ε. ΑΡ. ΜΗΤΡΩΟΥ ΤΕΕ 16695 – ΑΦΜ 099214443 ΔΟΥ ΛΙΒΑΔΕΙΑΣ ΔΙΕΥΘΥΝΣΗ: ΕΠΙΧΩΡΑΤΟΥΣ 4, ΟΡΧΟΜΕΝΟΣ, Τ.Κ. 32300 ΕΠΙΚΟΙΝΩΝΙΑ: ΤΗΛ./FAX: 2261053065, e-mail: ypt@tee.mail.gr

ΠΕΤΡΟΣ Α. ΣΚΑΤΙΝΟΠΟΥΛΟΣ
ΑΡΧΙΤΕΚΤΩΝ ΜΗΧΑΝΙΚΟΣ
ΜΕΛΟΣ ΤΕΕ Α. Μ. 79985
ΛΙΒΑΔΕΙΑ ΤΗΛ. 26850, 41105
ΑΦΜ 25263448 ΔΟΥ ΛΙΒΑΔΕΙΑΣ

5. ΥΠΕΥΘΥΝΗ ΔΗΛΩΣΗ ΙΔΙΟΚΤΗΤΗ
Η επιχειρηματίνη, Ζαλέπα Μαρία δηλώνεται για γεωτεμάχιου με σπαγάτα (Α-Β-Γ-Δ-Ε-Ζ-Η-Θ-Ι-Κ-Α) το οποίο βρίσκεται εκτός σχεδίου οικισμού Διονύσου, της Δημοτικής Ενότητας Ορχομενού, του Δήμου Ορχομενού, όπως περιγράφεται αναλυτικά στο παρόν τοπογραφικό διάγραμμα, δηλώνω υποβάλω ότι τα αναγραφόμενα όρια είναι απολύτως σωστά, και υέθηκαν παρουσία μου και κατ' υποδοχή μου.

Η Ιδιοκτήτρια

ΥΨΙΛΟΝ
ΤΕΧΝΙΚΟΙ – ΚΑΤΑΣΚΕΥΑΣΤΕΣ

ΕΡΓΟΔΟΤΗΣ
ΖΑΛΕΠΑ ΜΑΡΙΑ του ΒΑΣΙΛΕΙΟΥ

ΕΡΓΟ
ΑΠΟΤΥΠΩΣΗ ΙΔΙΟΚΤΗΣΙΑΣ

ΘΕΣΗ
Τ.Κ. Διονύσου, Δήμου Ορχομενού, Π.Ε. Βοιωτίας
(Θέση "Λαπέικα", Ανοδασμός Ορχομενού, Αρ. Τεμ. 88, Εκτός Σχεδίου)

ΘΕΜΑ
ΤΟΠΟΓΡΑΦΙΚΟ ΔΙΑΓΡΑΜΜΑ

ΑΡΙΘΜΟΣ ΣΧΕΔΙΟΥ: **Τ1**
ΑΡΙΘΜΟΣ ΤΑΞΙΝΟΜΗΣΗΣ: 3 (ΔΑΣΑΡΧΕΙΟ)
ΚΛΙΜΑΚΑ 1:500

ΧΡΟΝΟΣ ΜΕΛΕΤΗΣ: ΝΟΕΜΒΡΙΟΣ 2019

ΕΓΚΡΙΣΕΙΣ | ΣΦΡΑΓΙΔΑ

Για την ΥΨΙΛΟΝ ΤΕΧΝΙΚΟΙ ΚΑΤΑΣΚΕΥΑΣΤΕΣ
ΥΨΙΛΟΝ ΤΕΧΝΙΚΗ ΚΑΤΑΣΚΕΥΑΣΤΕΣ
Α. ΥΠΕΡΗΦΑΝΟΣ Ο.Ε.
ΤΕΧΝΙΚΟΣ ΕΡΓΟΛΗΠΤΗΣ ΤΕΕ 16695
Α.Φ.Μ. 099214443 ΔΟΥ ΛΙΒΑΔΕΙΑΣ
ΤΗΛ.: 22610 53065 FAX: 22610 89040
e-mail: ypt@tee.mail.gr