ΔΗΛΩΣΗ ΜΗΧΑΝΙΚΟΥ (άρθ. 5, Ν. 651/1977)

Ο κάτωθι υπογράφων Μπραγιάννης Κωνσταντίνος του Ιωάννη, Πολιτικός Μηχανικός Α.Π.Θ., δηλώνω ότι : Τα όρια που έχω υλοποιήσει στο παρόν τοπογραφικό διάγραμμα υποδείχθηκαν από τον ιδιοκτήτη.

Το αγροτεμάχιο υπό στοιχεία (Α,Β,Γ,Δ,Ε,Ζ,Η,Α) είναι άρτιο και οικοδομήσιμο σύμφωνα με το Π.Δ./24-05-1985 (ΦΕΚ 270/Δ/31-05-1985) και βρίσκεται σε εκτός σχεδίου περιοχή.

Από το αγροτεμάχιο δε διέρχονται γραμμές μεταφοράς ρεύματος υψηλής τάσης σε απόσταση 20.00 μ. και ρέμα σε απόσταση 20.00 μ. και δε διέρχεται αγωγός φυσικού αερίου.

Η περιοχή βρίσκεται υπό κτηματογράφηση από το Εθνικό Κτηματολόγιο, εκτός ΓΠΣ και εκτός Natura.

Ο Μηχανικός

ΚΩΝΣΤΑΝΤΙΝΟΣ ΙΩΑΝ. ΜΠΡΑΓΙΑΝΝΗΣ
ΔΙΠΛΩΜΑΤΟΥΧΟΣ ΠΟΛΙΤΙΚΟΣ ΜΗΧΑΝΙΚΟΣ Α.Π.Θ.
ΜΕΛΟΣ Τ.Ε.Ε. ΑΡ. ΜΗΤΡΩΟΥ 137509
ΤΥΡΝΟΒΟΥ 6 - ΦΛΩΡΙΝΑ ΤΗΛ. 2385029022 & ΚΙΝ. 6969393123
Α.Φ.Μ. 137720260 - ΔΟΥ ΦΛΩΡΙΝΑΣ

ΔΗΛΩΣΗ ΙΔΙΟΚΤΗΤΗ

Ο υπογράφων Άϊτας Χρήστος του Μιχαήλ, ιδιοκτήτης του αγροτεμαχίου υπό στοιχεία (Α,Β,Γ,Δ,Ε,Ζ,Η,Α) δηλώνω ότι υπέδειξα τα όρια του αγροτεμάχιου μου και είναι τα ορθά.

Ο ιδιοκτήτης
Άϊτας Χρήστος του Μιχαήλ

ΥΠΟΜΝΗΜΑ

— · — · —	ΟΡΙΟ ΑΓΡΟΤΕΜΑΧΙΩΝ
Α,Β,Γ..,Α	ΚΟΡΥΦΕΣ ΑΓΡΟΤΕΜΑΧΙΟΥ
— x — x —	ΠΕΡΙΦΡΑΞΗ ΑΠΟ ΣΥΡΜΑΤΟΠΛΕΓΜΑ

ΑΠΟΣΠΑΣΜΑ ΧΑΡΤΗ ΓΥΣ ΚΛ. 1: 10000

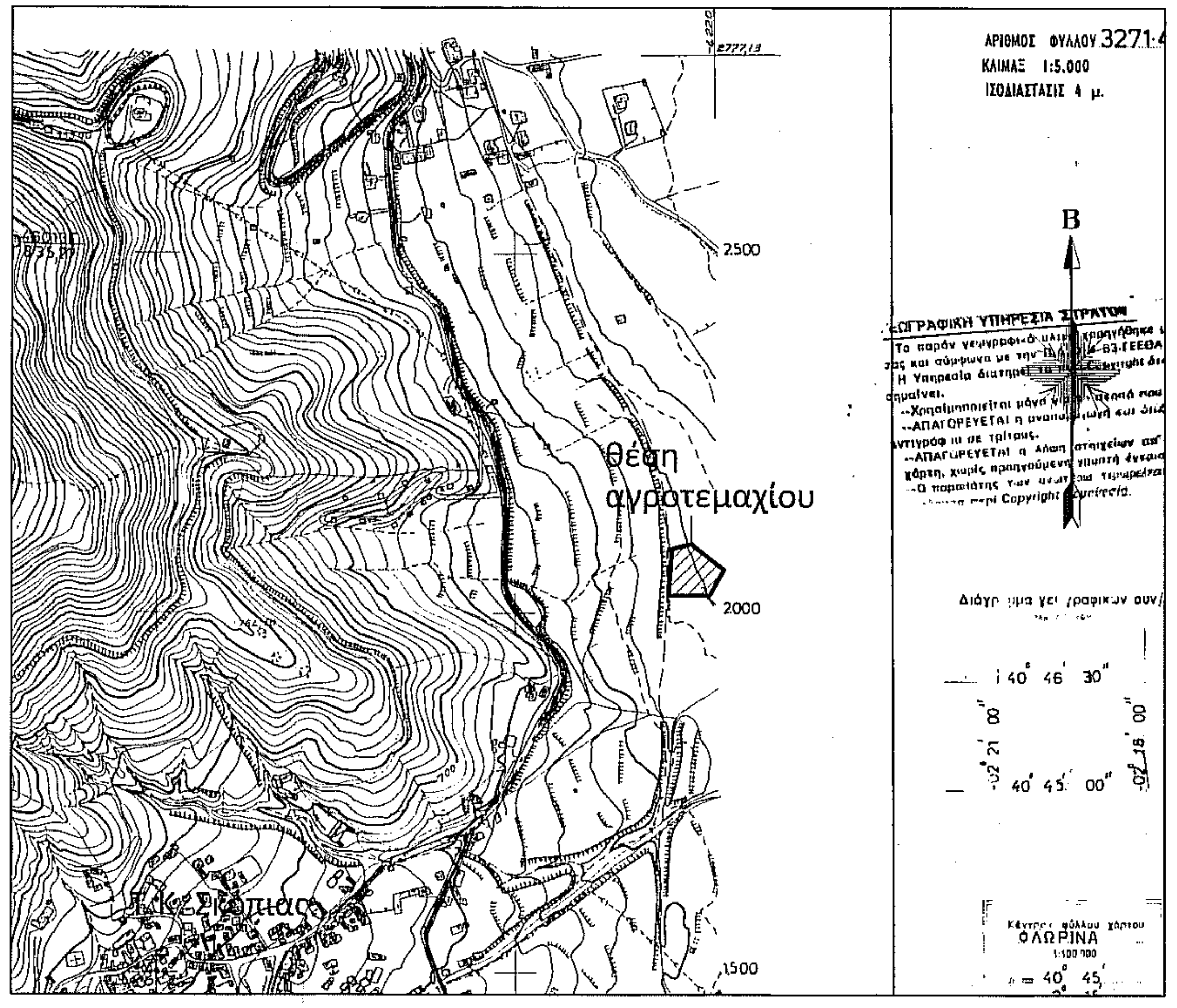

ΑΡΙΘΜΟΣ ΦΥΛΛΟΥ 3271-
ΚΛΙΜΑΞ 1:5.000
ΙΣΟΔΙΑΣΤΑΣΙΣ 4 μ.
Β
2500
θέση αγροτεμαχίου
2000
1500
40° 46' 30"
40° 45' 00"
ΦΛΩΡΙΝΑ

ΑΠΟΣΠΑΣΜΑ ΓΕΝΙΚΟΥ ΧΑΡΤΗ ΦΛΩΡΙΝΑΣ ΚΛ 1:50000

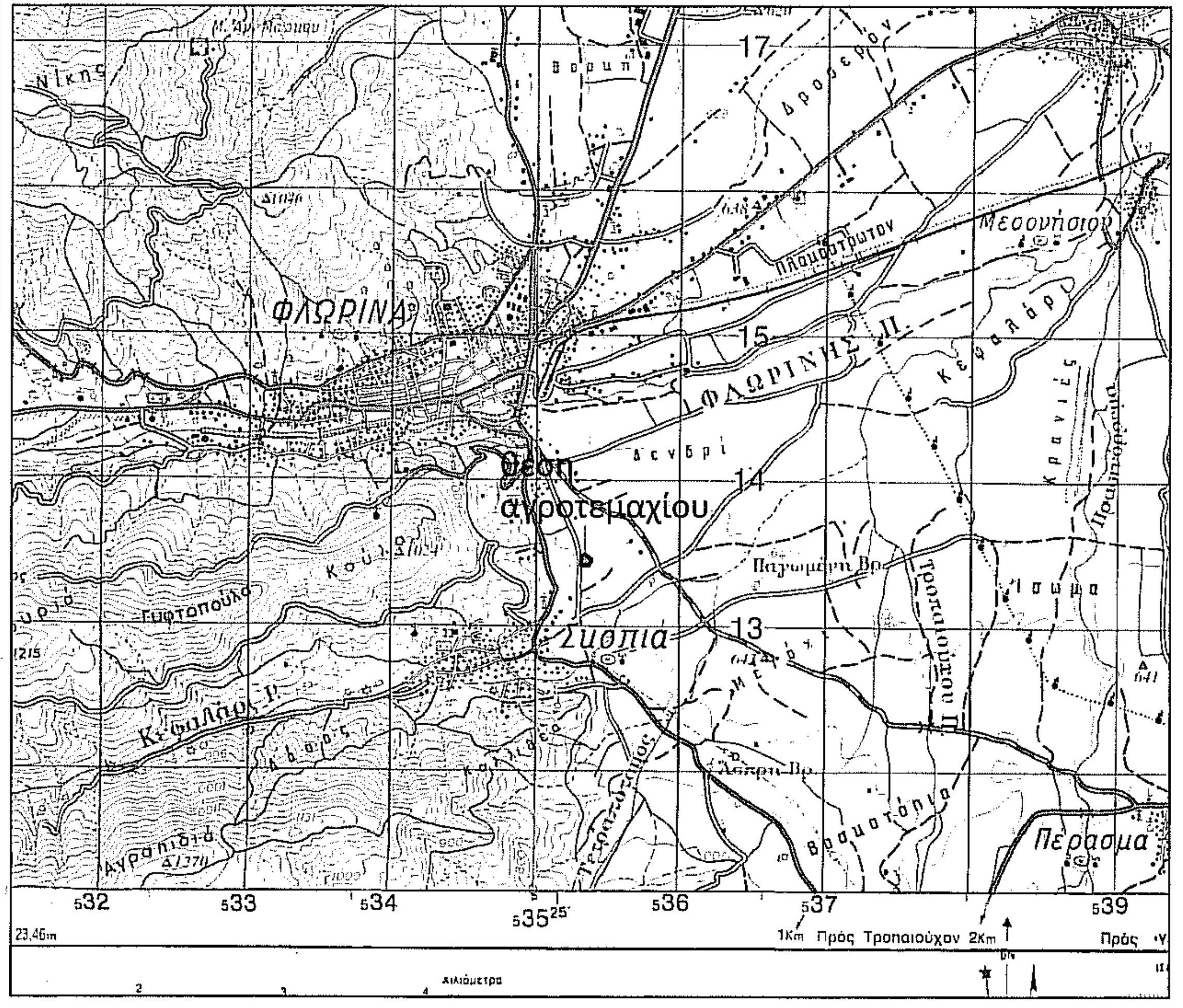

ΦΛΩΡΙΝΑ
θέση αγροτεμαχίου
Σκοπιά
Μεσονήσιον
Πέρασμα
17
15
14
13
532
533
534
535
536
537
539
1Km Πρός Τροπαιούχον 2km

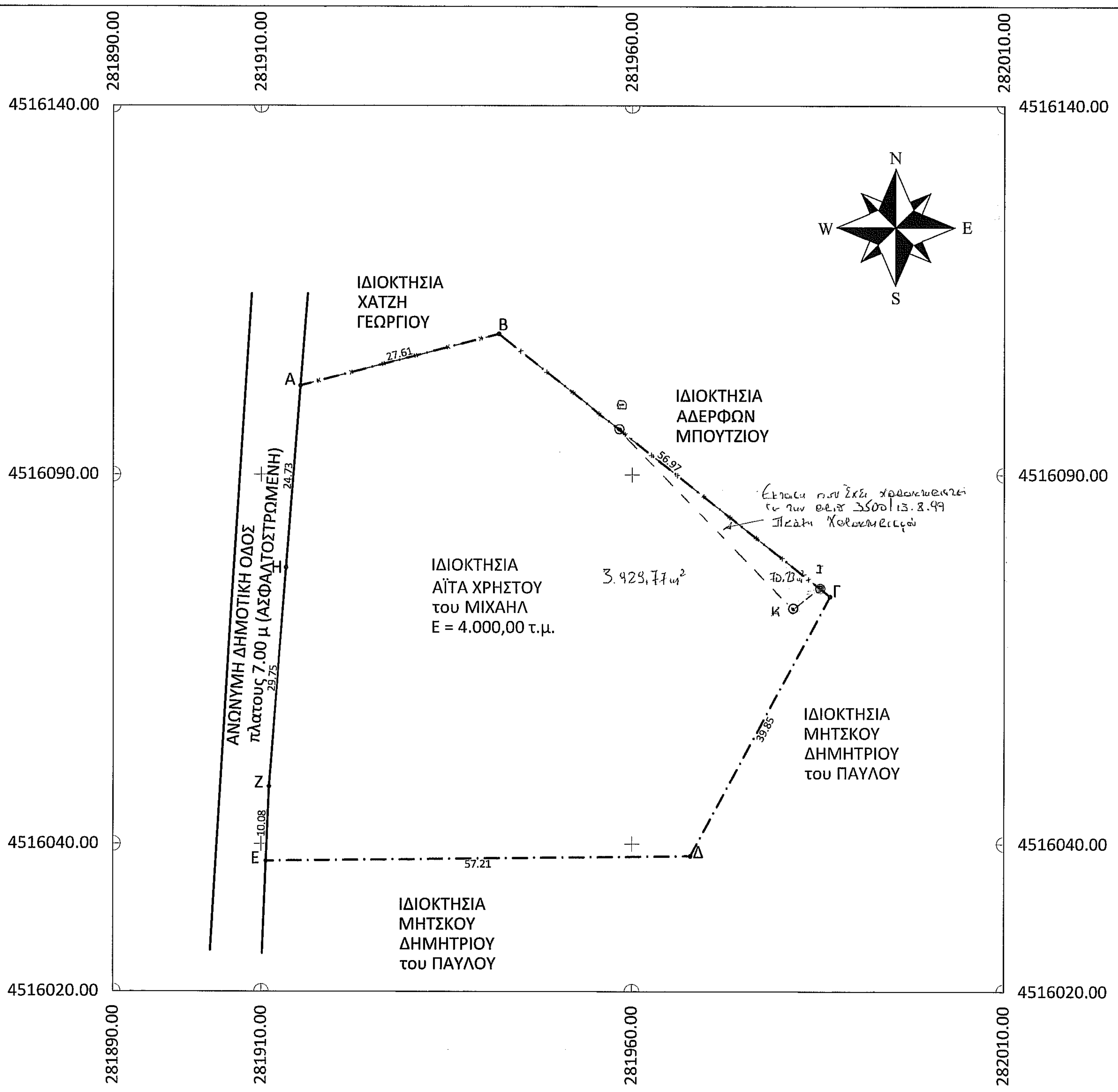

281890.00
281910.00
281960.00
282010.00
4516140.00
4516090.00
4516040.00
4516020.00
N
W
E
S
ΙΔΙΟΚΤΗΣΙΑ ΧΑΤΖΗ ΓΕΩΡΓΙΟΥ
ΙΔΙΟΚΤΗΣΙΑ ΑΔΕΡΦΩΝ ΜΠΟΥΤΖΙΟΥ
ΙΔΙΟΚΤΗΣΙΑ ΑΪΤΑ ΧΡΗΣΤΟΥ του ΜΙΧΑΗΛ Ε = 4.000,00 τ.μ.
3.929,77 μ²
ΙΔΙΟΚΤΗΣΙΑ ΜΗΤΣΚΟΥ ΔΗΜΗΤΡΙΟΥ του ΠΑΥΛΟΥ
ΙΔΙΟΚΤΗΣΙΑ ΜΗΤΣΚΟΥ ΔΗΜΗΤΡΙΟΥ του ΠΑΥΛΟΥ
ΑΝΩΝΥΜΗ ΔΗΜΟΤΙΚΗ ΟΔΟΣ πλάτους 7.00 μ (ΑΣΦΑΛΤΟΣΤΡΩΜΕΝΗ)
Α
Β
Γ
Δ
Ε
Ζ
Η
Θ
Ι
Κ
27.61
56.97
39.85
57.21
10.08
29.75
24.73
70.23 μ²
Έκταση που έχει χαρακτηρισθεί με την αριθ. 3500/13.8.99 Πράξη Χαρακτηρισμού

ΑΠΟΣΠΑΣΜΑ ΟΡΘΟΦΩΤΟΓΡΑΦΙΑΣ ΕΘΝΙΚΟΥ ΚΤΗΜΑΤΟΛΟΓΙΟΥ



θέση αγροτεμαχίου

ΕΜΒΑΔΟΜΕΤΡΗΣΗ ΑΓΡΟΤΕΜΑΧΙΟΥ

Με τη βοήθεια
των ορθογωνικών συντεταγμένων
των κορυφών του

ΣΗΜΕΙΟ	Χ	Υ	ΜΗΚΟΣ
Α	281915.34	4516102.05	27.61
Β	281942.05	4516109.04	56.97
Γ	281986.59	4516073.52	39.85
Δ	281967.84	4516038.36	57.21
Ε	281910.64	4516037.67	10.08
Ζ	281911.05	4516047.74	29.75
Η	281913.41	4516077.39	24.73
Α	281915.34	4516102.05	

$E = 1/2\ \Sigma\ (X_i + X_{i+1})\ (Y_i + Y_{i+1})$

Ε = 4.000,00 m2

Οι συντεταγμένες αναφέρονται σε σύστημα Ε.Γ.Σ.Α. '87.

α/α	Χ	Υ
Θ	281959,89	4516094,80
Ι	281985,67	4516074,25
Κ	281982,02	4516071,71

Ε(ΘΙΚΘ)=70,23τ.μ.

(χαρακτηρίστηκε με την αριθ. 3500/13.8.1999 Πράξη Χαρακτηρισμού ως έκταση μη υπαγόμενη στις διατάξεις της δασικής νομοθεσίας (παρ. 6α Ν.998/79 ως ίσχυε)

Προς χαρακτηρισμό: Ε(ΑΒΘΚΙΓΔΕΖΗΑ)=3.929,77 τ.μ.

Ο Δασολόγος
Παράσχου Παναγιώτης

ΤΕΧΝΙΚΟ ΓΡΑΦΕΙΟ

ΜΠΡΑΓΙΑΝΝΗΣ ΙΩΑΝ. ΚΩΝΣΤΑΝΤΙΝΟΣ
ΔΙΠΛΩΜΑΤΟΥΧΟΣ
ΠΟΛΙΤΙΚΟΣ ΜΗΧΑΝΙΚΟΣ Α.Π.Θ.

ΕΡΓΟΔΟΤΗΣ
ΑΪΤΑΣ ΧΡΗΣΤΟΣ του ΜΙΧΑΗΛ

ΕΡΓΟ
ΑΠΟΤΥΠΩΣΗ ΑΓΡΟΤΕΜΑΧΙΟΥ

Ο ενεργήσας την αυτοψία
Δασολόγος - Περιβαλλοντολόγος Α.Π.Θ.

ΘΕΣΗ
ΠΕΡΙΟΧΗ "ΣΟΥΛΔΟΥΡ"
ΑΝΩΝΥΜΗ ΔΗΜΟΤΙΚΗ ΟΔΟΣ
ΕΚΤΟΣ ΣΧΕΔΙΟΥ ΠΕΡΙΟΧΗ
Τ.Κ. ΣΚΟΠΙΑΣ - Δ. ΦΛΩΡΙΝΑΣ - Ν. ΦΛΩΡΙΝΑΣ

ΧΡΟΝΟΣ ΜΕΛΕΤΗΣ:	ΙΟΥΝΙΟΣ 2018	ΚΛΙΜΑΚΑ:	1:500
ΑΡΙΘΜΟΣ ΣΧΕΔΙΟΥ	ΘΕΜΑ ΣΧΕΔΙΟΥ		
Τ-1	**ΤΟΠΟΓΡΑΦΙΚΟ ΔΙΑΓΡΑΜΜΑ**		

ΜΕΛΕΤΗΤΗΣ
ΜΠΡΑΓΙΑΝΝΗΣ ΚΩΝΣΤΑΝΤΙΝΟΣ του ΙΩΑΝΝΗ
ΠΟΛΙΤΙΚΟΣ ΜΗΧΑΝΙΚΟΣ Α.Π.Θ.

ΕΛΕΓΧΘΗΚΕ - ΕΓΚΡΙΘΗΚΕ	ΥΠΟΓΡΑΦΗ - ΣΦΡΑΓΙΔΑ
ΘΕΩΡΗΘΗΚΕ Ανήκει στον αριθ. 10581 έγγραφό μας Φλώρινα 01/09/2020 Ο Δ/ΝΤΗΣ ΔΑΣΩΝ	ΚΩΝΣΤΑΝΤΙΝΟΣ ΙΩΑΝ. ΜΠΡΑΓΙΑΝΝΗΣ ΔΙΠΛΩΜΑΤΟΥΧΟΣ ΠΟΛΙΤΙΚΟΣ ΜΗΧΑΝΙΚΟΣ Α.Π.Θ. ΜΕΛΟΣ Τ.Ε.Ε. ΑΡ. ΜΗΤΡΩΟΥ 137509 ΤΥΡΝΟΒΟΥ 6 - ΦΛΩΡΙΝΑ ΤΗΛ. 2385029022 & ΚΙΝ. 6969393123 Α.Φ.Μ. 137720260 - ΔΟΥ ΦΛΩΡΙΝΑΣ