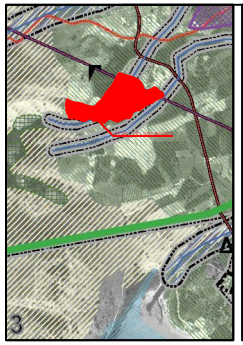

Απόσπασμα Χάρτη Ε.Χ.Ο.Ο.Α.Π., Γκαγκαλίας ΚΑ.1:5000

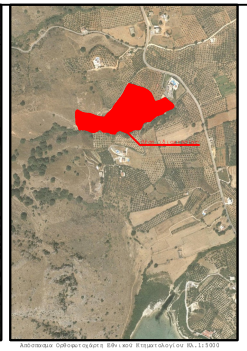

Απόσπασμα Ορθοφωτο/χάρτη Εθν.Κτηματολογίου ΚΑ.1:5000

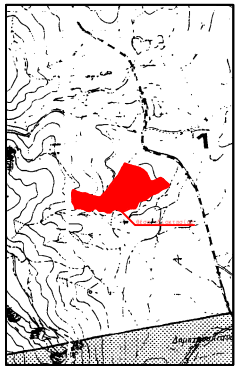

Απόσπασμα Χάρτη Δ.Υ.Δ. Γκαγκαλίας ΚΑ.1:5000

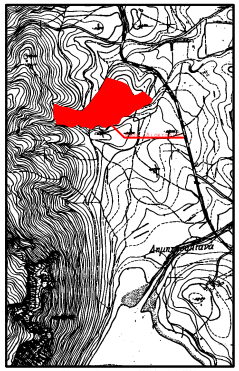

Απόσπασμα Χάρτη Υ.Τ.Ε. (81104) ΚΑ.1:5000

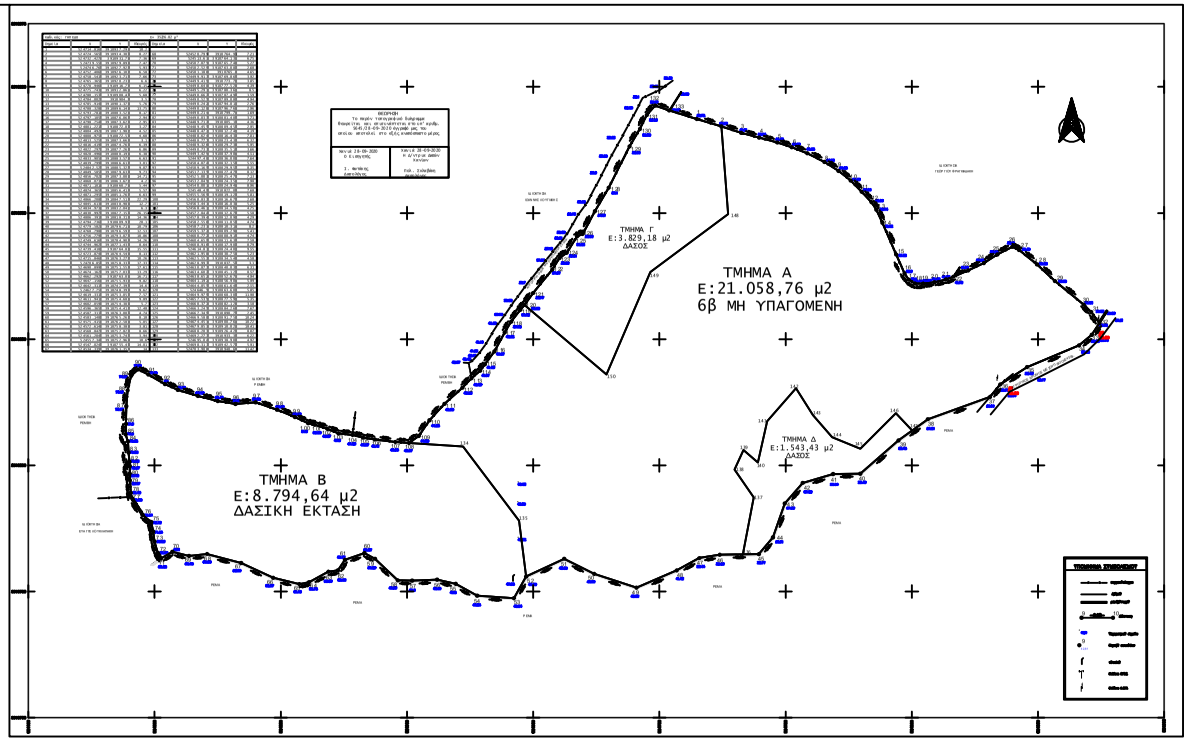

ΔΗΛΩΣΗ ΜΗΧΑΝΙΚΟΥ Ν.651/1977

Ο/Η υπογεγραμμένος/η με τον τίτλο μελετητής μηχανικός
(1-2-3-4-5-...,-130-131-132-133-1) και με εμβαδόν **39206.02 μ²**, που βρίσκεται στη θέση "Πανάγιας", εντός των ορίων του οικισμού "Μαλέτες", εντός των ορίων του οικισμού "Καπραλίου-Ελιές" και εντός των ορίων του οικισμού "Μαλεσίνας-Βάλκας", Δήμου Αλιβερίου Γεωγραφικής Ενότητας Δήμου Αλιβερίου της Π.Ε. Κοινότητα Φτέρι

1) είναι φορέας κατά παράβαση ή σε παραβίαστασης με έγκυρη της 31-12-2003, και η υποβαλόμενα μέ τη παρόιδόσα ότι δεν υπάρχει σε βαθύτερο, κάτω υλικό κάθε ή άλλου πόρου ορυκτού, και μετά τη περίοδόσα των ρυθμίσεων, σύμφωνα με τις διατάξεις δ.ν.1969/1969 και τον νόμο σήμερα.

2) βρίσκεται εντός δεμένου δάσους, εντός ορίων οικισμού "Μαλέτες", εντός των ορίων του οικισμού "Καπραλίου-Ελιές" και εντός των ορίων του οικισμού "Μαλεσίνας-Βάλκας", σύμφωνα με τις διατάξεις του Ν.Δ. 86, Γεωγραφικής Υπηρεσίας Δασών Ν.Δ. 1969/1969 (Α.Δ.Κ. 1969/1969)