A/A	X	Y
A1	341539.03	4308630.52
A2	341614.51	4308594.59
A3	341532.41	4308422.14
A4	341456.93	4308458.07

ΤΠΟΜΝΗΜΑ

53	αριθμός τεμαχίου
Α1, Α2, Α3, Α4, Α1	κορυφές ιδιοκτησίας
——·——	όριο ιδιοκτησίας και εφαρμογή των ορίων του αποσπάσματος Αναδασμού
N	κολόνα ΔΕΗ

ΠΑΡΑΤΗΡΗΣΕΙΣ

- Τα όρια των αγροτεμαχίων εφαρμόστηκαν με βάση το Απόσπασμα το οποίο παρατίθεται στο παρόν Τοπογραφικο Διάγραμμα, Αναδασμού που κυρώθηκε με την υπ αριθμ. 10612/07-10-2009 απόφαση του Νομάρχη Φθιώτιδας, που δημοσιεύτηκε στο τ.Β' ΦΕΚ 2254/20-10-2009
- Προβολικό Σύστημα: Ε.Γ.Σ.Α. '87.
- Γεωδαιτικό Datum: Δυνόσου.
- Ελλειψοειδές : GRS '80.
- Προβολή: Εγκάρσια Μερκατορική.
- Αρχή Συνεταγμένων: φ = 0 , λ = 24
- Μέθοδος αποτύπωσης: Επίγειες Τεχνικές
- Για την άντληση στο Κρατικό Σύστημα Αναφοράς ΕΓΣΑ '87 έγινε χρήση του Δίκτυ GPS SP80 Ashtech με εξάρτηση κάνοντας χρήση του Τριγωνομετρικού Σημείου της Γ.Υ.Σ. "ΠΑΛΙΟΛΙΑΣ" με αριθμό 349059 και συνεταγμένες (Χ: 339709.264 Υ: 4304849.060 Η: 449.017)

Θέση αγροτεμαχίων (Α1, Α2, Α3, Α4, Α1) σε απόσπασμα ορθοφωτογραφίας της ΕΚΧΑ Α.Ε. κλίμακας 1:5000

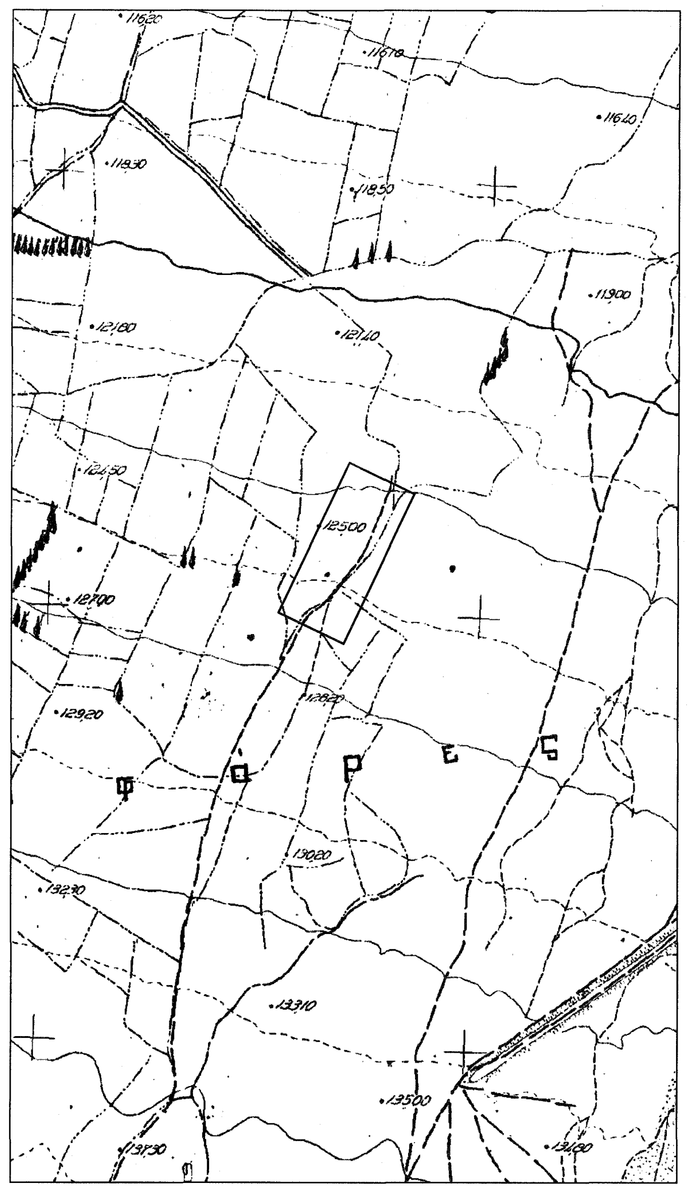

Θέση αγροτεμαχίου (Α1, Α2, Α3, Α4, Α1) σε απόσπασμα χάρτη ΓΥΣ 1:5000

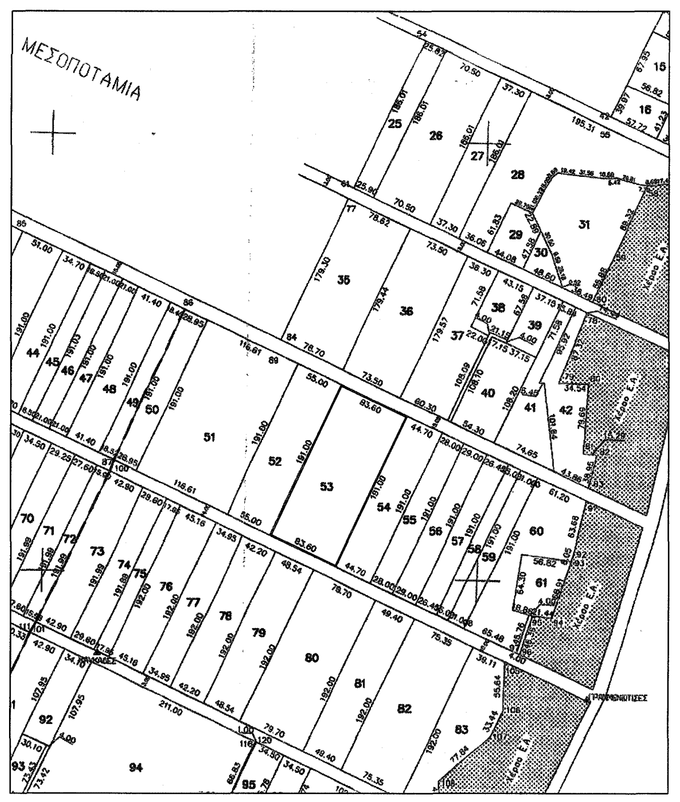

Θέση αγροτεμαχίων (Α1, Α2, Α3, Α4, Α1) σε απόσπασμα χάρτη αναδασμού αγροκτήματος Αγίου Σώστη.

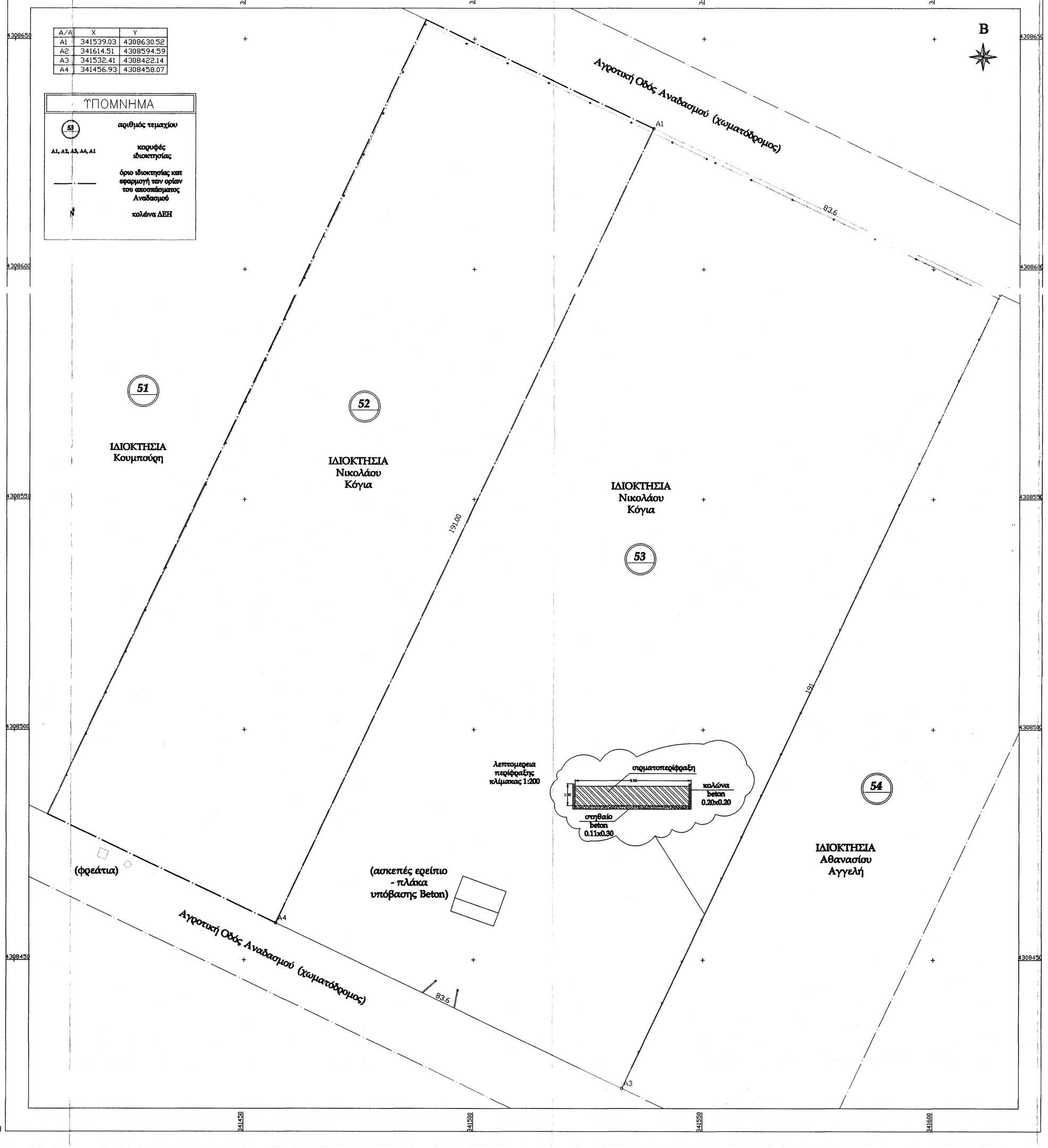

ΑΡΤΙΟΤΗΤΑ - ΟΡΟΙ ΔΟΜΗΣΗΣ

Η αρτιότητα, οι όροι και οι περιορισμοί δόμησης είναι σύμφωνα με το από 2 4/5/1985 Π.Δ., ΦΕΚ 270/Δ/31-05-1985 για γήπεδα εκτός σχεδίου πόλης και εκτός ορίων οικισμών :

- Ελάχιστο εμβαδόν αρτιότητας: 10000τ.μ. (Ν.3937/2011 εντός δυτεύου Natura)
- Ελάχιστο πρόσωπο σε κοινόχρηστο δρόμο : 25μ.
- Μέγιστο ποσοστό επιτρεπόμενης κάλυψης : 10%
- Μέγιστος συντελεστής δόμησης : 0.2
- Μέγιστος αριθμός ορόφων : 2

ΔΗΛΩΣΗ Ν.[651/77]

Το υπό στοιχεία: (Α1, Α2, Α3, Α4, Α1) γήπεδο, εμβαδού **15967.00τ.μ.**, βρίσκεται εντός του αναδασμού, στο αγρόκτημα της κτηματικής περιφέρειας του οικισμού Αγίου Σώστη , του Δήμου Μακρακώμης, της περιφερειακής ενότητας Φθιώτιδας και είναι κατά κανόνα άρτιο και οικοδομήσιμο σύμφωνα με τις κείμενες πολεοδομικές διατάξεις . Το εν λόγω αγροτεμάχιο δεν βρίσκεται σε περιοχή υπαγόμενη στις διατάξεις του Ν [1337/83] περί εισφοράς σε γή και σε χρήμα. Επιπλέον εντός τ ου εν λόγω αγροτεμαχίου δε διέρχεται εναέριος αγωγός όδευσης Δ.Ε.Η. υψηλής τάσης, αγωγός φυσικού αερίου ή ρέμα .

Ο ΔΗΛΩΝ ΜΗΧΑΝΙΚΟΣ

ΧΡΗΣΤΟΣ ΝΤΖΟΙΔΟΣ
ΑΓΡΟΝΟΜΟΣ & ΤΟΠΟΓΡΑΦΟΣ ΜΗΧΑΝΙΚΟΣ ΕΜΠ
ΜΕΛΟΣ ΤΕΕ ΑΡΙΘΜΟΣ ΜΗΤΡΩΟΥ 110301
ΝΙΚΟΛΑΟΥ ΚΡΙΚΟΥ 52 - ΣΠΕΡΧΕΙΑΔΑ - Τ.Κ. 35003
ΤΗΛ. 6[illegible]566838
ΑΦΜ 30162050[illegible] ΔΟΥ ΛΑΜΙΑΣ

ΧΡΗΣΤΟΣ Β. ΝΤΖΟΙΔΟΣ

ΔΙΠΛΩΜΑΤΟΥΧΟΣ ΑΓΡΟΝΟΜΟΣ & ΤΟΠΟΓΡΑΦΟΣ ΜΗΧΑΝΙΚΟΣ Ε.Μ.Π.

ΕΡΓΟΔΟΤΗΣ

ΝΙΚΟΛΑΟΣ ΚΟΓΙΑΣ

Με την παραπάνω μελέτη του υπ' αριθμ. [179/18] εγγράφου μας, σας [illegible] 29-9-2020
Ο Διαπιστώθηκε

ΜΕΛΕΤΗ

ΤΟΠΟΓΡΑΦΙΚΗ - ΑΠΟΤΥΠΩΣΗ ΑΓΡΟΤΕΜΑΧΙΟΥ

ΘΕΣΗ

ΠΕΡΙΦΕΡΕΙΑ ΣΤΕΡΕΑΣ ΕΛΛΑΔΑΣ
ΠΕΡΙΦΕΡΕΙΑΚΗ ΕΝΟΤΗΤΑ ΦΘΙΩΤΙΔΑΣ
ΔΗΜΟΣ ΜΑΚΡΑΚΩΜΗΣ
ΑΡΙΘΜΟΙ ΤΕΜΑΧΙΟΥ ΑΝΑΔΑΣΜΟΥ 53
ΑΓΡΟΚΤΗΜΑ ΟΙΚΙΣΜΟΥ ΑΓΙΟΥ ΣΩΣΤΗ

ΘΕΜΑ ΣΧΕΔΙΟΥ	ΑΡΙΘΜΟΣ ΣΧΕΔΙΟΥ	Τ.2
ΤΟΠΟΓΡΑΦΙΚΟ ΔΙΑΓΡΑΜΜΑ	ΚΛΙΜΑΚΑ	1:500

ΧΡΟΝΟΣ ΜΕΛΕΤΗΣ : **27 ΦΕΒΡΟΥΑΡΙΟΥ 2020**

ΘΕΩΡΗΣΗ ΥΠΗΡΕΣΙΑΣ	ΣΦΡΑΓΙΔΑ
	ΧΡΗΣΤΟΣ ΝΤΖΟΙΔΟΣ ΑΓΡΟΝΟΜΟΣ & ΤΟΠΟΓΡΑΦΟΣ ΜΗΧΑΝΙΚΟΣ ΕΜΠ ΜΕΛΟΣ ΤΕΕ ΑΡΙΘΜΟΣ ΜΗΤΡΩΟΥ 110301 ΝΙΚΟΛΑΟΥ ΚΡΙΚΟΥ 52 - ΣΠΕΡΧΕΙΑΔΑ - Τ.Κ. 35003 ΤΗΛ. 6[illegible]566838 ΑΦΜ 30162050[illegible] ΔΟΥ ΛΑΜΙΑΣ