Α/Α	X	Y
Α1	340957.68	4308906.93
Α2	341016.45	4308878.91
Α3	340934.44	4308706.01
Α4	340883.85	4308730
Α5	340931.7	4308831.28

ΥΠΟΜΝΗΜΑ

100	αριθμός τεμαχίου
Α1, Α2, Α3, Α4, Α1	κορυφές ιδιοκτησίας
	όριο ιδιοκτησίας κατ εφαρμογή των ορίων του αποσπάσματος Αναδασμού
N	κολάνα ΔΕΗ

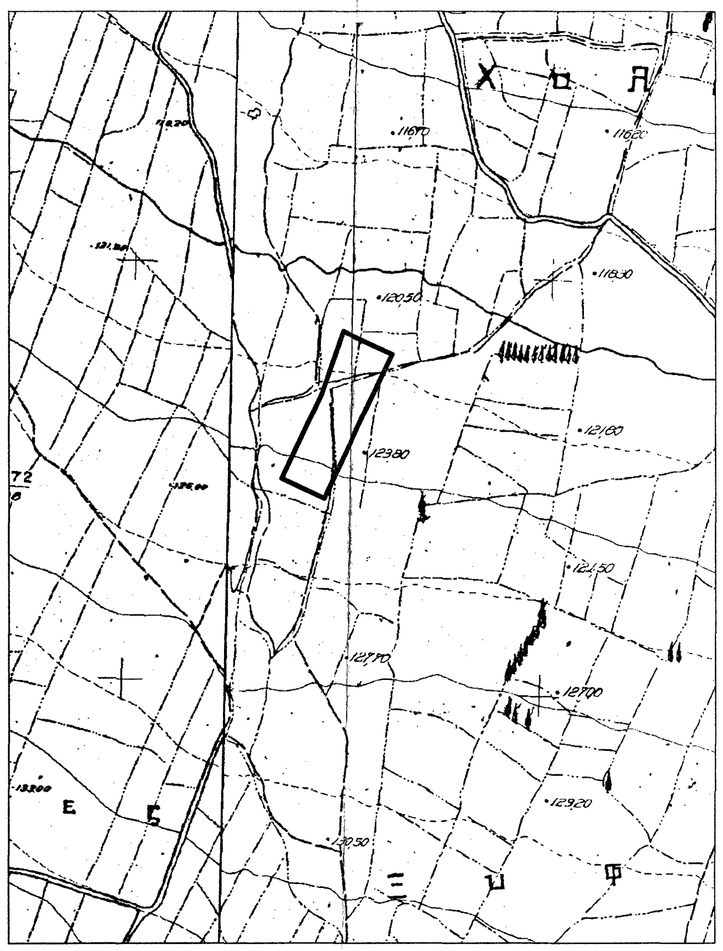

Θέση αγροτεμαχίου (Α1, Α2, Α3, Α4, Α5, Α1) σε απόσπασμα χάρτη ΓΥΣ κλίμακας 1:5000

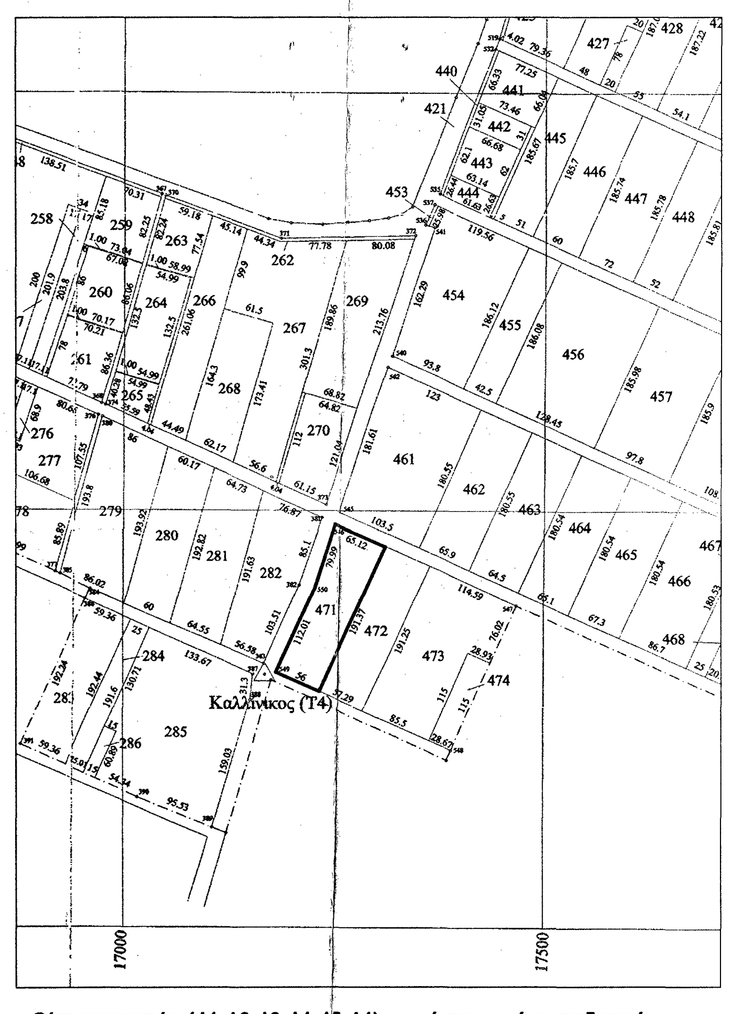

Θέση αγροτεμαχίου (Α1, Α2, Α3, Α4, Α5, Α1) σε απόσπασμα χάρτη αναδασμού Καλλιθέας, κλίμακας 1:5000

Θέση αγροτεμαχίου (Α1, Α2, Α3, Α4, Α5, Α1) σε απ σπασμα ορθοφωτοχάρτη ΕΚΧΑ Α.Ε, κλίμακας 1:5000

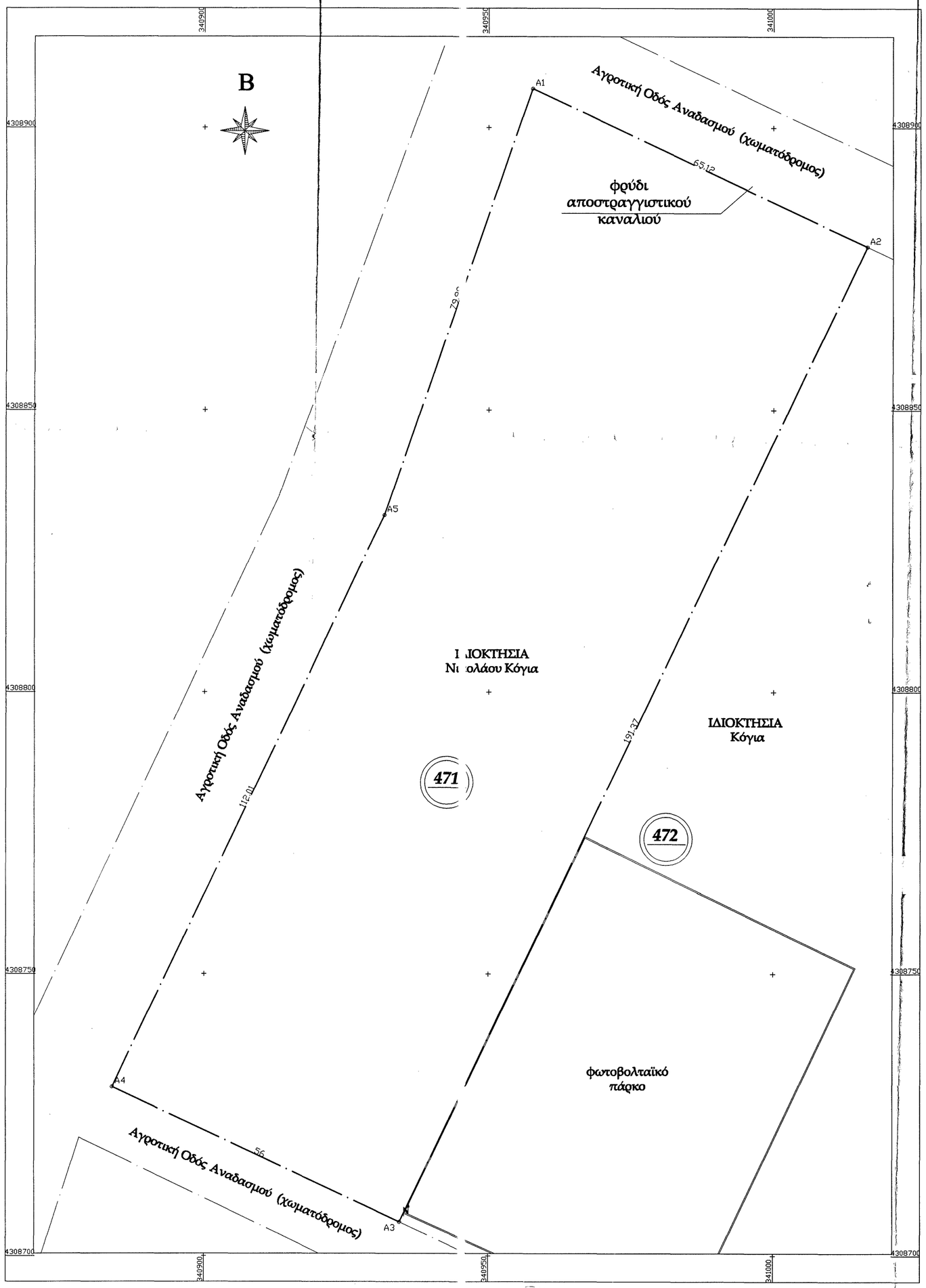

ΑΡΤΙΟΤΗΤΑ - ΟΡΟΙ ΔΟΜΗΣΗΣ

Η αρτιότητα, οι όροι και οι περιορισμοί δόμησης είναι σύμφωνα με το από 2 4/5/1985 Π.Δ., ΦΕΚ 270/Δ/31-05-1985 για γήπεδα εκτός σχεδίου πόλης και εκτός ορίων οικισμών :

- Ελάχιστο εμβαδόν αρτιότητας: 10000τ.μ. (Ν.3937/2011)
- Ελάχιστο πρόσωπο σε κοινόχρηστο δρόμο : 25μ.
- Μέγιστο ποσοστό επιτρεπόμενης κάλυψης : 10%
- Μέγιστος συντελεστής δόμησης : 0.2
- Μέγιστος αριθμός ορόφων: 2

ΠΑΡΑΤΗΡΗΣΕΙΣ:

- Τα όρια των αγροτεμαχίων εφαρμόστηκαν με βάση το Απόσπασμα το οποίο παρατίθεται στο παρόν Τοπογραφικό Διάγραμμα, Αναδασμού που κυρώθηκε με την υπ αριθμ. 5885/02-06-2010 απόφαση του Νομάρχη Φθιώτιδας, που δημοσιεύτηκε στο τ.Β' ΦΕΚ 856/18-06-2010.

- Προβολικό Σύστημα: Ε.Γ.Σ.Α. '87.
- Γεωδαιτικό Datum: Διονύσου.
- Ελλειψοειδές : GRS '80.
- Προβολή: Εγκάρσια Μερκατορική.
- Αρχή Συνταγμένων: φ = 0 , λ = 24
- Μέθοδος αποτύπωσης: Επίγειες Τεχνικές.
- Για την ένταξη στο Κρατικό Σύστημα Αναφοράς ΕΓΣΑ 87 έγινε χρήση του Δέκτη GPS SP80, Ashtech και του Ελληνικού Συστήματος Εντοπισμού Θέσης, HEPOS.

ΔΗΛΩΣΗ Ν.651/77

Το υπό στοιχεία: (Α1, Α2, Α3, Α4, Α5, Α1) αγροτεμάχιο, με αριθμό τεμαχίου 471, εμβαδού **11098.00τ.μ.**, βρίσκεται εντός του αναδασμού, στο αγρόκτημα της κοινότητας Μεσοποταμίας, του Δήμου Μακρακώμης, της περιφερειακής ενότητας Φθιώτιδας , που κυρώθηκε με την υπ αριθμ. 5885/02-06-2010 απόφαση του Νομάρχη Φθιώτιδας, που δημοσιεύτηκε στο τ.Β' ΦΕΚ 856/18-06-2010 και είναι κατά κανόνα άρτιο και οικοδομήσιμο σύμφωνα με τις κείμενες πολεοδομικές διατάξεις . Το εν λόγω αγροτεμάχιο δεν βρίσκεται σε περιοχή υπαγόμενη στις διατάξεις του Ν.1337/83 και ως εκ τούτου δεν οφείλονται εισφορές σε γή και σε χρήμα και βρίσκεται εντός του Δικτύου Natura 2000.
Επιπλέον εντός του εν λόγω αγροτεμαχίου δε διέρχεται αγωγός φυσικού αερίου ή ρέμα.

Ο ΔΗΛΩΝ ΜΗΧΑΝΙΚΟΣ

ΧΡΗΣΤΟΣ ΝΤΖΟΙΔΟΣ
ΑΓΡΟΝΟΜΟΣ & ΤΟΠΟΓΡΑΦΟΣ ΜΗΧΑΝΙΚΟΣ ΕΜΠ
ΜΕΛΟΣ ΤΕΕ ΑΡΙΘΜΟΣ ΜΗΤΡΩΟΥ 110301
ΝΙΚΟΛΑΟΥ ΚΡΙΚΟΥ 52 - ΣΠΕΡΧΕΙΑΔΑ - Τ.Κ. 35003
ΤΗΛ. 6932566838
ΑΦΜ 301620509 ΔΟΥ ΛΑΜΙΑΣ

ΧΡΗΣΤΟΣ Β. ΝΤΖΟΙΔΟΣ

ΔΙΠΛΩΜΑΤΟΥΧΟΣ ΑΓΡΟΝΟΜΟΣ & ΤΟΠΟΓΡΑΦΟΣ ΜΗΧΑΝΙΚΟΣ Ε.Μ.Π.

ΕΡΓΟΔΟΤΗΣ

ΝΙΚΟΛΑΟΣ ΚΟΓΙΑΣ

ΘΕΩΡΗΘΗΚΕ
Με την παρατήρηση ότι είναι ανεπίσημο μέρος του υπ' αριθμ. ... εγγράφου μας και αντίκειται σε αυτό.
Σπερχειάδα ... 2020
Ο Δασολόγος
Τσιγάρας

ΕΓΚΡΙΘΗΚΕ
Σπερχειάδα 29-9-2020
Ο Δασολόγος
Τσιγάρας

ΜΕΛΕΤΗ

ΤΟΠΟΓΡΑΦΙΚΗ - ΑΠΟΤΥΠΩΣΗ ΑΓΡΟΤΕΜΑΧΙΟΥ

ΘΕΣΗ

ΠΕΡΙΦΕΡΕΙΑ ΣΤΕΡΕΑΣ ΕΛΛΑΔΑΣ
ΠΕΡΙΦΕΡΕΙΑΚΗ ΕΝΟΤΗΤΑ ΦΘΙΩΤΙΔΑΣ
ΔΗΜΟΣ ΜΑΚΡΑΚΩΜΗΣ
ΑΡΙΘΜΟΣ ΤΕΜΑΧΙΟΥ ΑΝΑΔΑΣΜΟΥ 471
ΑΓΡΟΚΤΗΜΑ ΜΕΣΟΠΟΤΑΜΙΑΣ

ΘΕΜΑ ΣΧΕΔΙΟΥ	ΑΡΙΘΜΟΣ ΣΧΕΔΙΟΥ	**Τ.2**
ΤΟΠΟΓΡΑΦΙΚΟ ΔΙΑΓΡΑΜΜΑ	ΚΛΙΜΑΚΑ	**1:500**

ΧΡΟΝΟΣ ΜΕΛΕΤΗΣ : **20 ΦΕΒΡΟΥΑΡΙΟΥ 2020**

ΘΕΩΡΗΣΗ ΥΠΗΡΕΣΙΑΣ	ΣΦΡΑΓΙΔΑ
	ΧΡΗΣΤΟΣ ΝΤΖΟΙΔΟΣ ΑΓΡΟΝΟΜΟΣ & ΤΟΠΟΓΡΑΦΟΣ ΜΗΧΑΝΙΚΟΣ ΕΜΠ ΜΕΛΟΣ ΤΕΕ ΑΡΙΘΜΟΣ ΜΗΤΡΩΟΥ 110301 ΝΙΚΟΛΑΟΥ ΚΡΙΚΟΥ 52 - ΣΠΕΡΧΕΙΑΔΑ - Τ.Κ. 35003 ΤΗΛ. 6932566838 ΑΦΜ 301620509 ΔΟΥ ΛΑΜΙΑΣ