



ΑΠΟΣΠΑΣΜΑ ΧΑΡΤΗ ΓΥΣ 6413-5 ΚΛΙΜΑΚΑ 1:5000

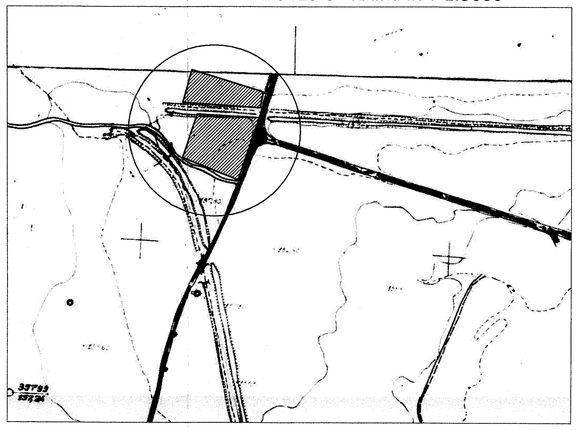

ΑΠΟΣΠΑΣΜΑ ΚΤΗΜΑΤΟΛΟΓΙΚΟΥ ΠΙΝΑΚΑ 1:1000

ΑΠΟΣΠΑΣΜΑ ΚΤΗΜΑΤΟΛΟΓΙΚΟΥ ΠΙΝΑΚΑ 1:1000



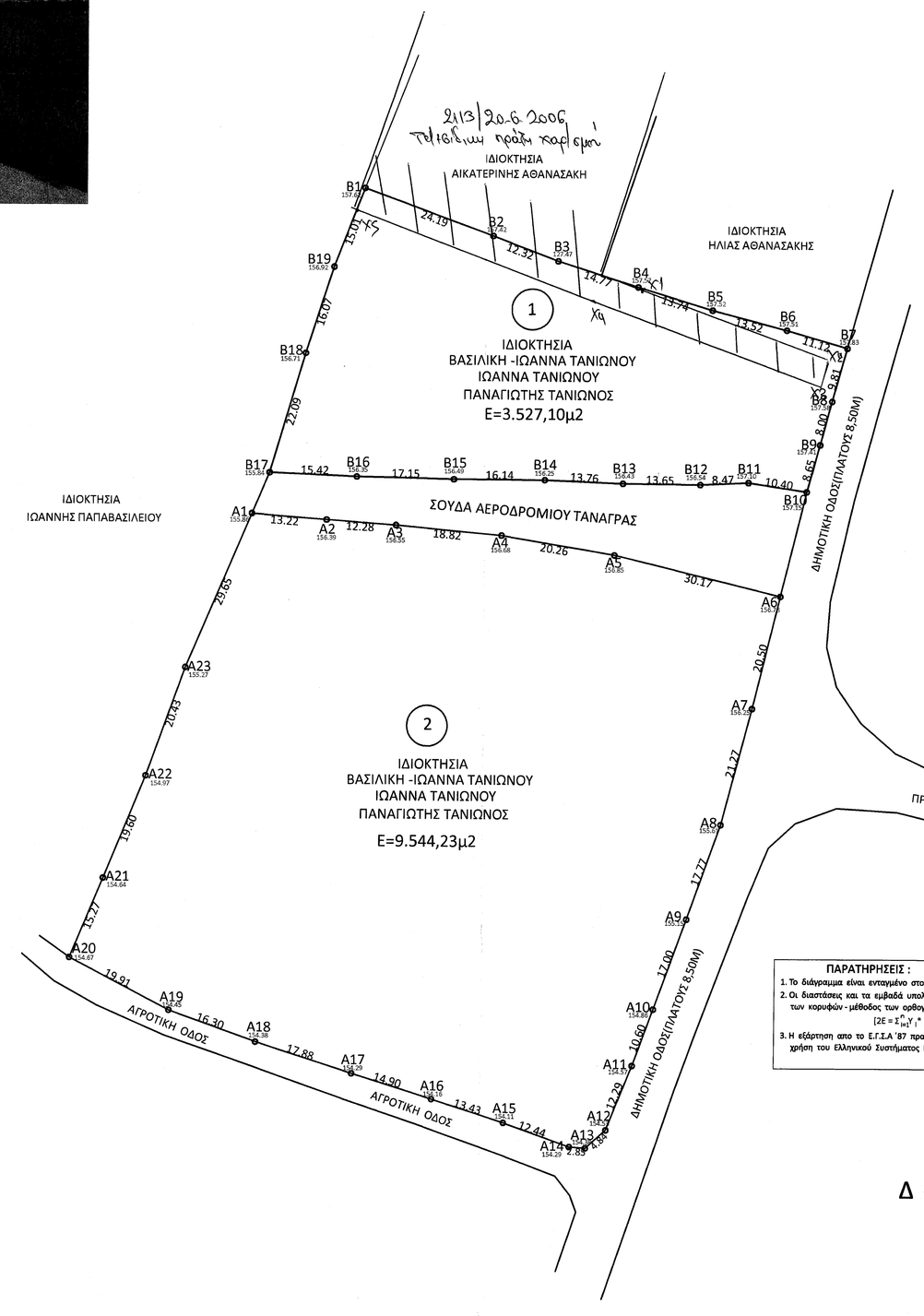

ΣΥΝΤΕΤΑΓΜΕΝΕΣ ΝΕΩΝ ΣΗΜΕΙΩΝ

ΣΗΜΕΙΟ Χ1:	Χ=	459790,498	Υ=	4244324,324
ΣΗΜΕΙΟ Χ2:	Χ=	459823,580	Υ=	4244311,720
ΣΗΜΕΙΟ Χ3:	Χ=	459822,251	Υ=	4244306,912
ΣΗΜΕΙΟ Χ4:	Χ=	459782,131	Υ=	4244322,159
ΣΗΜΕΙΟ Χ5:	Χ=	459740,516	Υ=	4244337,993

ΠΙΝΑΚΑΣ ΣΥΝΤΕΤΑΓΜΕΝΩΝ ΚΟΡΥΦΩΝ ΓΕΩΤΕΜΑΧΙΟΥ (No 1)

ΕΘΝΙΚΟ ΓΕΩΓΡΑΦΙΚΟ ΣΥΣΤΗΜΑ ΑΝΑΦΟΡΑΣ (ΕΓΣΑ '87)			
ΚΟΡΥΦΗ	Χ (m)	Ψ (m)	Li,i+1
Β1	459741.960	4244341.699	24.19
Β2	459764.653	4244333.311	12.32
Β3	459776.166	4244328.907	14.77
Β4	459790.232	4244324.406	13.74
Β5	459803.369	4244320.362	13.52
Β6	459816.455	4244316.936	11.12
Β7	459827.143	4244313.838	9.81
Β8	459824.520	4244304.382	8.00
Β9	459822.502	4244296.649	8.65
Β10	459820.223	4244288.300	10.40
Β11	459809.931	4244289.834	8.47
Β12	459801.469	4244289.447	13.65
Β13	459787.818	4244289.536	13.76
Β14	459774.063	4244290.089	16.14
Β15	459757.918	4244290.160	17.15
Β16	459740.769	4244290.543	15.42
Β17	459725.364	4244291.210	22.09
Β18	459731.600	4244312.405	16.07
Β19	459736.509	4244327.709	15.01
Ε=[Β1-Β2-Β3-Β4-Β5-Β6-Β7-Β8-Β9-Β10-Β11-Β12-Β13-Β14--Β15-Β16-Β17-Β18-Β19-Β1]= 3.527,10 μ²			
ΦΥΛΛΟΥ ΧΑΡΤΗ Γ.Υ.Σ. 6413-5 ΚΛΙΜΑΚΑ 1:5.000			

ΠΙΝΑΚΑΣ ΣΥΝΤΕΤΑΓΜΕΝΩΝ ΚΟΡΥΦΩΝ ΓΕΩΤΕΜΑΧΙΟΥ (No 2)

ΕΘΝΙΚΟ ΓΕΩΓΡΑΦΙΚΟ ΣΥΣΤΗΜΑ ΑΝΑΦΟΡΑΣ (ΕΓΣΑ '87)			
ΚΟΡΥΦΗ	Χ (m)	Ψ (m)	Li,i+1
Α1	459722.304	4244283.923	13.22
Α2	459735.481	4244282.882	12.28
Α3	459747.731	4244281.971	18.82
Α4	459766.472	4244280.223	20.26
Α5	459786.450	4244276.864	30.17
Α6	459815.767	4244269.732	20.50
Α7	459810.953	4244249.805	21.27
Α8	459805.637	4244229.211	17.77
Α9	459799.755	4244212.442	17.00
Α10	459793.999	4244196.441	10.60
Α11	459790.383	4244186.470	12.29
Α12	459785.871	4244175.040	4.84
Α13	459782.260	4244171.808	2.85
Α14	459779.413	4244172.008	12.44
Α15	459767.710	4244176.239	13.43
Α16	459754.924	4244180.353	14.90
Α17	459740.711	4244184.849	17.88
Α18	459723.682	4244190.321	16.30
Α19	459708.347	4244195.854	19.91
Α20	459690.700	4244205.083	15.27
Α21	459696.517	4244219.198	19.60
Α22	459703.895	4244237.364	20.43
Α23	459710.759	4244256.611	29.65
Ε=[Α1-Α2-Α3-Α4-Α5-Α6-Α7-Α8-Α9-Α10-Α11-Α12-Α13-Α14--Α15-Α16-Α17-Α18-Α19-Α20-Α21-Α22-Α23-Α1=9.544,23 μ²			
ΦΥΛΛΟΥ ΧΑΡΤΗ Γ.Υ.Σ. 6413-5 ΚΛΙΜΑΚΑ 1:5.000			

ΟΡΟΙ ΚΑΙ ΠΕΡΙΟΡΙΣΜΟΙ ΔΟΜΗΣΗΣ

ΘΕΣΗ "ΚΟΚΚΙΝΙΑ"- ΚΤΗΜΑΤΙΚΗΣ ΠΕΡΙΦΕΡΕΙΑΣ ΤΑΝΑΓΡΑΣ - ΔΗΜΟΤΙΚΗΣ ΕΝΟΤΗΤΑΣ ΤΑΝΑΓΡΑΣ
ΔΗΜΟΥ ΤΑΝΑΓΡΑΣ - ΝΟΜΟΥ ΒΟΙΩΤΙΑΣ - ΕΚΤΟΣ ΟΡΙΩΝ ΠΕΡΙΓΡΑΜΜΑΤΟΣ & ΕΚΤΟΣ ΖΩΝΗΣ ΟΙΚΙΣΜΟΥ ΤΑΝΑΓΡΑΣ & ΕΚΤΟΣ Γ.Π.Σ ΣΧΗΜΑΤΑΡΙΟΥ.
Π.Δ 24/31-5-1985 ΦΕΚ 272Δ' & ΦΕΚ 308Α'(31-12-2003).
ΑΡΤΙΟΤΗΤΑ : α) ΕΠΙ ΕΘΝΙΚΩΝ ΚΑΙ ΕΠΑΡΧΙΑΚΩΝ ΚΑΙ ΔΗΜΟΤΙΚΩΝ ΟΔΩΝ.
ΚΑΝΟΝΑΣ : Ελάχιστο εμβαδόν=4000μ2- Πρόσωπο=45μ
ΠΑΡΕΚΚΛΙΣΕΙΣ : 1) Ε=750μ2-Π=10.00μ-Β=15.00μ, τα υφιστάμενα την 12-11-1962.
2) Ε=1200μ2-Π=20.00μ-Β=35.00μ, τα υφιστάμενα την 12-09-1964.
3) Ε=2000μ2-Π=25.00μ-Β=40.00μ, τα υφιστάμενα την 17-10-1978.
β) Ε=2000μ2 τα κείμενα εντός ζώνης οικισμών και υφιστάμενα την 24-04-1977.
ΜΕΓ.ΚΑΛΥΨΗ: 10% - Σ.ΔΟΜΗΣΗ = 0.20(ΜΑΧ 200m2),
ΜΕΓ.ΥΨΟΣ ΚΤΙΡΙΩΝ : γενικώς = 7.50μ +στέγη 1.20μ.
ΑΠΟΣΤΑΣΕΙΣ ΚΤΙΡΙΩΝ ΑΠΟ ΟΡΙΑ-πλάγια και οπίσθια 15.00μ.
ΑΠΟΣΤΑΣΕΙΣ ΚΤΙΡΙΩΝ ΑΠΟ ΟΡΙΟ ΔΗΜΟΤΙΚΗΣ ΟΔΟΥ= 10.00μ(Π.Δ 209/98).

ΕΜΒΑΔΟΝ ΓΕΩΤΕΜΑΧΙΩΝ

$$[2E = \sum_{i=1}^{n} Y_i * (X_{i+1} - X_{i-1})]$$

Ε1=[Β1-Β2-Β3-Β4-Β5-Β6-Β7-Β8-Β9-Β10-Β11-Β12-Β13-Β14-Β15-Β16-Β17-Β18-Β19-Β1]=3.527,10 μ²
Ε2=[Α1-Α2-Α3-Α4-Α5-Α6-Α7-Α8-Α9-Α10-Α11-Α12-Α13-Α14-Α15-Α16-Α17-Α18-Α19-Α20-Α21-Α22-Α23-Α1]=9.544,23 μ²

ΚΩΔΙΚΟΙ ΙΔΙΟΚΤΗΣΙΑΣ ΚΤΗΜΑΤΟΛΟΓΙΟΥ

1) Κωδικός ιδιοκτησίας (070690331000009818).
2) Κωδικός ιδιοκτησίας (070690331000009817).

Τίτλος κτήσεως : Υπ. αριθ 37196/22-12-2011 ΠΡΑΞΗ ΑΠΟΔΟΧΗ ΚΛΗΡΟΝΟΜΙΑΣ Συμβολαιογράφου Χαλκίδας ΣΩΤΗΡΙΟ ΝΙΚ. ΚΑΜΙΝΙΑΡΗ.

ΔΗΛΩΣΗ ΜΗΧΑΝΙΚΟΥ Ν.651/77

Δηλώνεται υπεύθυνα ότι τα υπό στοιχεία γεωτεμάχια :
Ε1=[Β1-Β2-Β3-Β4-Β5-Β6-Β7-Β8-Β9-Β10-Β11-Β12-Β13-Β14-Β15-Β16-Β17-Β18-Β19-Β1]=3.527,10 μ²
Ε2=[Α1-Α2-Α3-Α4-Α5-Α6-Α7-Α8-Α9-Α10-Α11-Α12-Α13-Α14-Α15-Α16-Α17-Α18-Α19-Α20-Α21-Α22-Α23-Α1]=9.544,23 μ²

Τα γεωτεμάχια βρίσκονται στην θέση " Κοκκινιά ",της κτηματικής Περιφέρειας Τανάγρας, Τοπικής Κοινότητας Τανάγρας , Δημοτικής Ενότητας Τανάγρας, Δήμου Τανάγρας, Ν. Βοιωτίας.
Εκτός εγκεκριμένου Ρυμοτομικού σχεδίου , εκτός Γενικού πολεοδομικού σχεδίου Γ.Π.Σ . Εκτός ορίων περιγράμματος και εκτός ζώνης αυτού .
Έχει εμβαδόν Ε1= 3.527,10 m2, με πρόσωπο 26,45m σε Επαρχειακή οδό.
Έχει εμβαδόν Ε2= 9.544,23 m2, με πρόσωπο 104.27m σε Επαρχειακή οδό.
Το ανωτέρω γεωτεμάχιο (Ε1) , σύμφωνα με τις ισχύουσες πολεοδομικές διατάξεις, είναι ΜΗ ΑΡΤΙΟ και ΜΗ ΟΙΚΟΔΟΜΗΣΙΜΟ (γιατί είναι μεταγενέστερο του ΦΕΚ 538Δ/17-10-1978) .
Το ανωτέρω γεωτεμάχιο (Ε2) , σύμφωνα με τις ισχύουσες πολεοδομικές διατάξεις, είναι ΑΡΤΙΟ κατά κανόνα και ΟΙΚΟΔΟΜΗΣΙΜΟ .
Δεν διέρχεται μέσα από τα όρια του γεωτεμαχίου , ούτε σε απόσταση 20,00m από τα όρια ρέμα οριοθετημένο ή μη . Δεν διέρχεται μέσα από τα όρια γεωτεμαχίου , ούτε σε απόσταση 20,00m από τα όρια αυτής , εναέριες γραμμές μεταφοράς υψηλής τάσης του Α.Δ.Μ.Η.Ε.
Κατά μήκος του προσώπου του γεωτεμαχίου δεν διέρχεται κεντρικός αγωγός φυσικού αερίου , ούτε αγωγός καυσίμων αερίων του Γ.Ε.Α.
Το παραπάνω γεωτεμάχιο, δεν οφείλει εισφορές σε γή και χρήμα κατά την έννοια των διατάξεων του Ν. 1337/83.
Για ειδικές κατασκεύες όσον αφορά την οικοδομησιμότητα, απαιτούνται εγκρίσεις από τις αρμόδιες υπηρεσίες (δασαρχείο, αρχαιολογία, Ν.Ε.Χ.Ω.Π, χρήση γής, Ε.Υ.Δ.Α.Π, 114Π/Μ , κ.τ.λ).

Ο Μηχανικός

ΜΕΛΕΤΙΟΣ Δ. ΦΡΟΣΥΝΟΣ
ΔΙΠΛΩΜ. ΠΟΛΙΤΙΚΟΣ ΜΗΧΑΝΙΚΟΣ Δ.Π.Θ.
Α.Μ. Τ.Ε.Ε. 66869
ΕΠΑΜΕΙΝΩΝΔΑ 38, ΘΗΒΑ
ΤΗΛ.: 22620 25052
Α.Φ.Μ.:039420335 Δ.Ο.Υ. ΘΗΒΩΝ

ΔΗΛΩΣΗ ΙΔΙΟΚΤΗΤΩΝ

Τα όρια υπέδειξαν ο ιδιοκτήτης είναι υλοποιημένα και απεικονίζονται ορθά.

Οι ιδιοκτήτες

ΠΑΡΑΤΗΡΗΣΕΙΣ :

1. Το διάγραμμα είναι ενταγμένο στο κρατικό σύστημα συνεταγμένων Ε.Γ.Σ.Α. '87.
2. Οι διαστάσεις και τα εμβαδά υπολογίσθηκαν αναλυτικά από τις συντεταγμένες των κορυφών - μέθοδος των ορθογωνίων συντεταγμένων :
$$[2E = \Sigma_{i=1}^{n} Y_i * (X_{i+1} - X_{i-1})].$$
3. Η εξάρτηση απο το Ε.Γ.Σ.Α '87 πραγματοποιήθηκε με σύστημα GPS & κάνοντας χρήση του Ελληνικού Συστήματος Εντοπισμού (HEPOS).

ΕΡΓΟΔΟΤΗΣ	ΒΑΣΙΛΙΚΗ - ΙΩΑΝΝΑ ΤΑΝΙΩΝΟΥ ΙΩΑΝΝΑ ΤΑΝΙΩΝΟΥ ΠΑΝΑΓΙΩΤΗΣ ΤΑΝΙΩΝΟΣ
ΘΕΣΗ	"ΚΟΚΚΙΝΙΑ" Δ.Ε ΤΑΝΑΓΡΑΣ-ΔΗΜΟΣ ΤΑΝΑΓΡΑΣ
ΕΡΓΟ	ΤΟΠΟΓΡΑΦΙΚΗ ΑΠΟΤΥΠΩΣΗ ΓΕΩΤΕΜΑΧΙΟΥ
ΜΕΛΕΤΗΤΗΣ	ΦΡΟΣΥΝΟΣ ΜΕΛΕΤΙΟΣ ΠΟΛΙΤΙΚΟΣ ΜΗΧΑΝΙΚΟΣ

ΘΕΜΑ ΣΧΕΔΙΟΥ	ΑΡ.ΣΧΕΔΙΟΥ
ΤΟΠΟΓΡΑΦΙΚΗ ΑΠΟΤΥΠΩΣΗ ΓΕΩΤΕΜΑΧΙΟΥ	T_1

ΚΛΙΜΑΚΑ 1:500

Ο ΜΗΧΑΝΙΚΟΣ

ΜΕΛΕΤΙΟΣ Δ. ΦΡΟΣΥΝΟΣ
ΔΙΠΛΩΜ. ΠΟΛΙΤΙΚΟΣ ΜΗΧΑΝΙΚΟΣ Δ.Π.Θ.
Α.Μ. Τ.Ε.Ε. 66869
ΕΠΑΜΕΙΝΩΝΔΑ 38, ΘΗΒΑ
ΤΗΛ.: 22620 25052
Α.Φ.Μ.:039420335 Δ.Ο.Υ. ΘΗΒΩΝ

ΝΟΕΜΒΡΙΟΣ 2020

Θεωρήθηκε και προσαρτάται στη υπ. αριθμ. 24607/...
Δ/ντή/ντρια Δ/σης
Θήβα, 27-12-2020
Ο Διευθυντής
ΣΤΕΦΑΝΟΣ ΚΑΤΣΙΑΝΗΣ

ΤΕΧΝΙΚΟ ΓΡΑΦΕΙΟ
οδός ΕΠΑΜΕΙΝΩΝΔΑ αρ.38 - ΘΗΒΑ-32200
Τηλ-Fax.: 22620-25052
ΦΡΟΣΥΝΟΣ ΜΕΛΕΤΙΟΣ
ΠΟΛΙΤΙΚΟΣ ΜΗΧΑΝΙΚΟΣ
ΦΡΟΣΥΝΟΣ ΣΕΡΑΦΕΙΜ
ΠΟΛΙΤΙΚΟΣ ΜΗΧΑΝΙΚΟΣ