ΑΠΟΣΠΑΣΜΑ ΧΑΡΤΗ ΓΥΣ 1:50.000

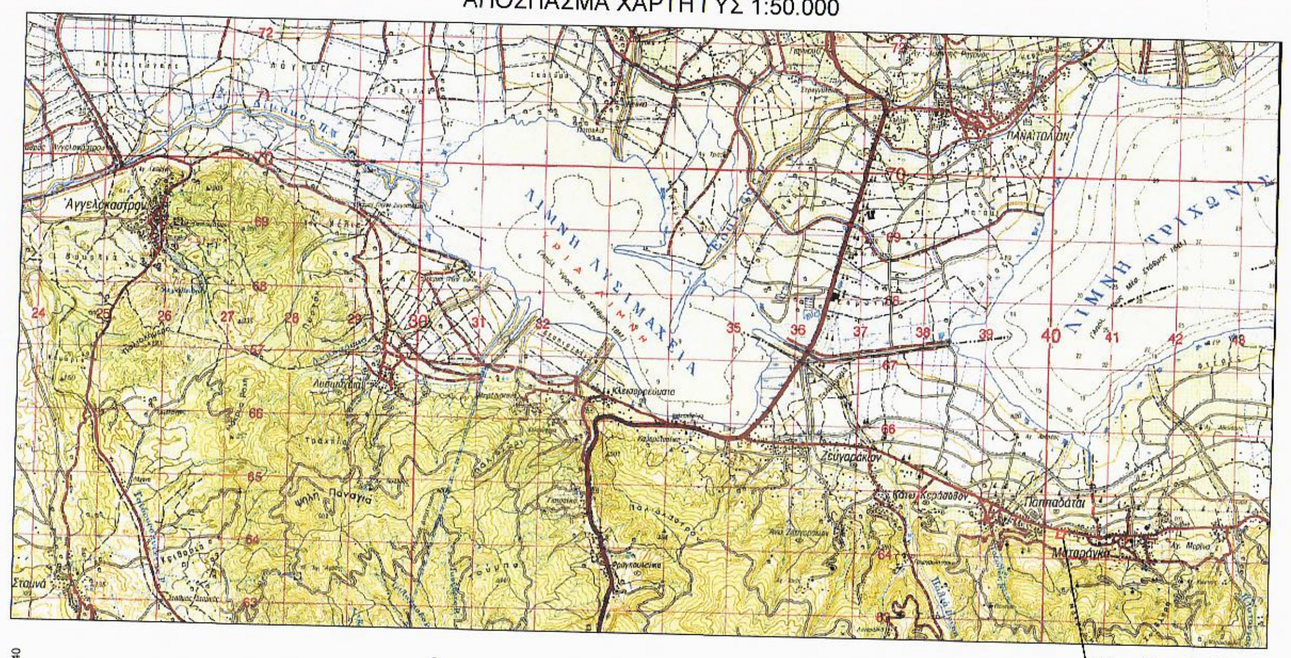

ΣΥΝΤΕΤΑΓΜΕΝΕΣ ΚΟΡΥΦΩΝ ΓΕΩΤΕΜΑΧΙΟΥ (Ε.Γ.Σ.Α. '87)		
Α/Α ΚΟΡΥΦΩΝ	Χ	Υ
Α	278.560,914	4.266.878,507
Β	278.569,802	4.266.876,798
Γ	278.586,652	4.266.873,456
Δ	278.588,996	4.266.872,996
Ε	278.607,913	4.266.869,284
Ζ	278.636,898	4.266.863,573
Η	278.643,805	4.266.862,174
Θ	278.642,682	4.266.856,434
Ι	278.641,595	4.266.850,554
Κ	278.635,665	4.266.851,069
Λ	278.627,009	4.266.849,535
Μ	278.619,302	4.266.847,132
Ν	278.609,160	4.266.843,598
Ξ	278.606,543	4.266.842,067
Ο	278.597,230	4.266.841,494
Π	278.571,074	4.266.831,600
Ρ	278.568,410	4.266.830,848
Σ	278.564,481	4.266.839,379
Τ	278.563,152	4.266.841,823
Υ	278.561,592	4.266.847,496
Φ	278.559,878	4.266.856,042
Χ	278.558,683	4.266.862,568

ΑΠΟΣΠΑΣΜΑ ΧΑΡΤΗ ΓΥΣ 1:5.000 (5292.5)

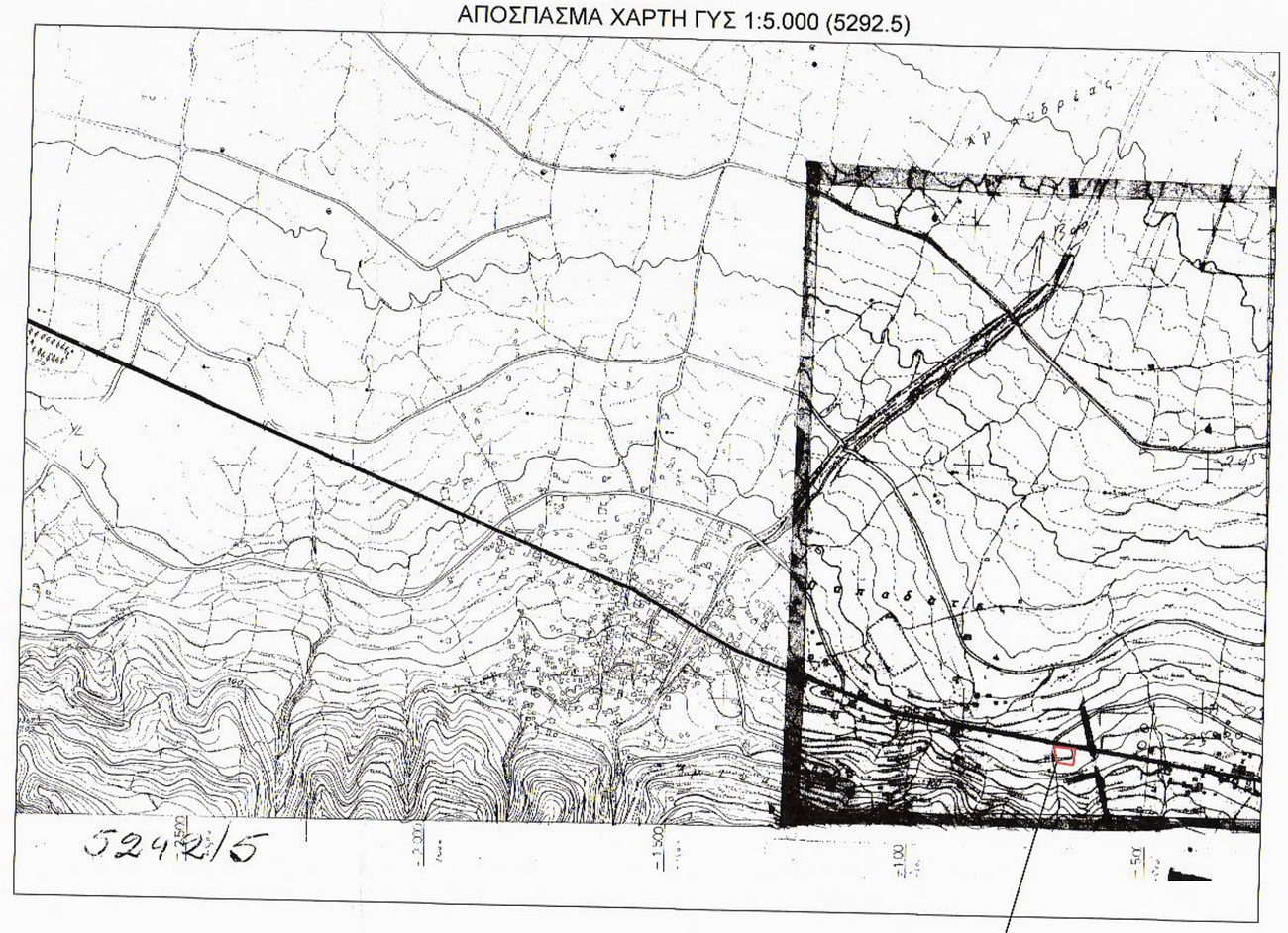

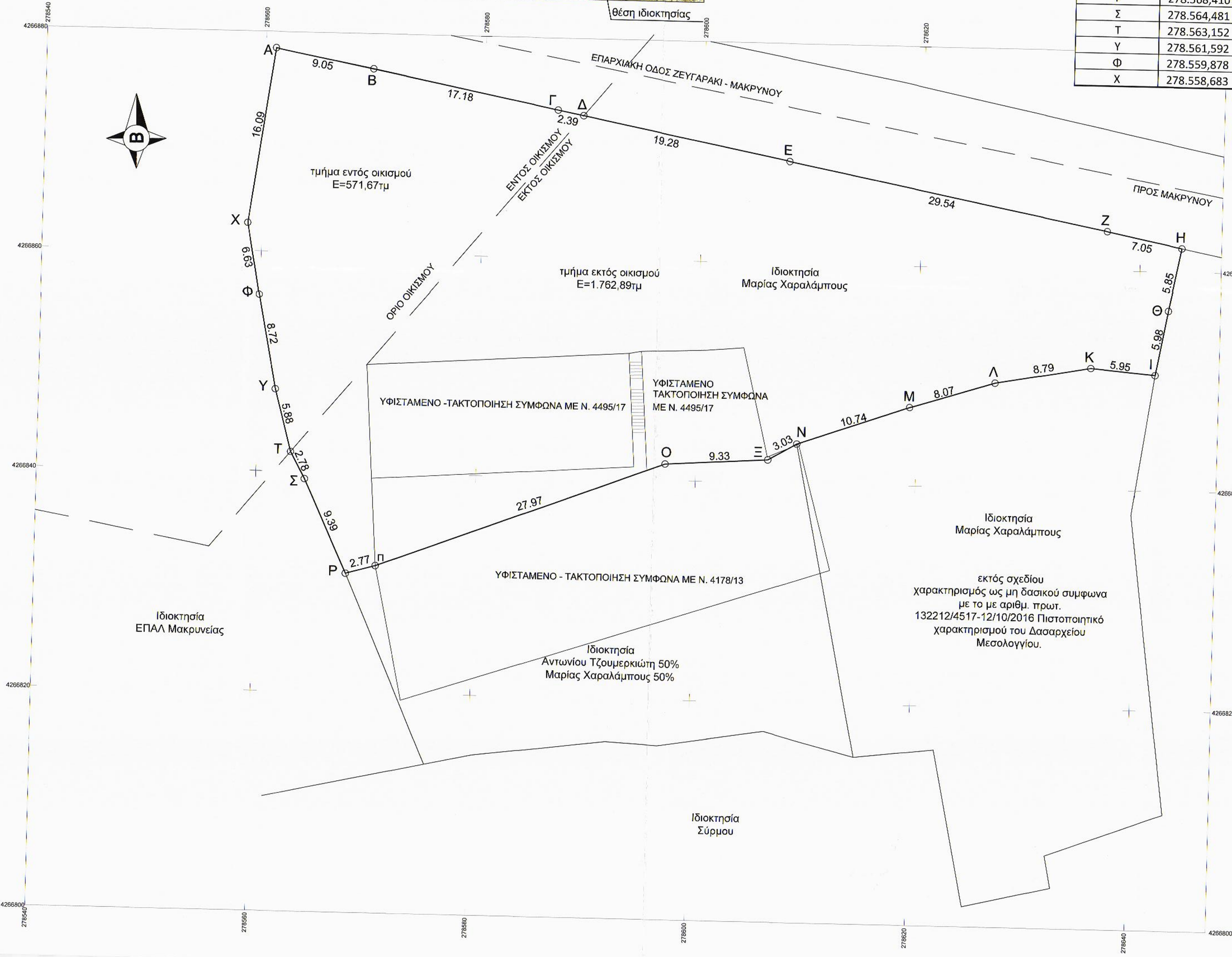

ΥΠΟΜΝΗΜΑ

ΠΕΡΙΓΡΑΦΗ ΙΔΙΟΚΤΗΣΙΑΣ: Αποτύπωση γεωτεμαχίου
ΙΔΙΟΚΤΗΤΗΣ: Μαρία Χαραλάμπους
ΘΕΣΗ ΙΔΙΟΚΤΗΣΙΑΣ: "ΣΥΝΟΡΟ" Τ.Κ. Παπαδάτων - Δ.Ε. Αρακύνθου -Δ. Αγρινίου
ΕΜΒΑΔΟΝ: (Α-Β-Γ-Δ-Ε-Ζ-Η-Θ-Ι-Κ-Λ-Μ-Ν-Ξ-Ο-Π-Ρ-Σ-Τ-Υ-Φ-Χ-Α) = 2.334,56 τ.μ.
ΑΡΙΘΜΟΣ ΣΥΜΒΟΛΑΙΟΥ: 10.812/21-11-2006

ΥΠΕΥΘΥΝΗ ΔΗΛΩΣΗ (Ν.651/77)

Ο κάτωθι υπογεγραμμένος Προκόπης Κολλάτος πολιτικός μηχανικός δηλώνω υπεύθυνα πως το γεωτεμάχιο που φαίνεται στο παρόν τοπογραφικό διάγραμμα και περιγράφεται από τα στοιχεία Α-Β-Γ-Δ-Ε-Ζ-Η-Θ-Ι-Κ-Λ-Μ-Ν-Ξ-Α επιφάνειας 2.334,56 τ.μ. βρίσκεται στα όρια του οικισμού Παπαδάτες της Τ.Κ. Παπαδάτων της Δ.Ε. Αρακύνθου του Δήμου Αγρινίου. Συγκεκριμένα, το τμήμα που περιγράφεται από τα στοιχεία ΑΒΓΔΤΥΦΧ-Α επιφάνειας 571,67τμ βρίσκεται εντός των ορίων του οικισμού ενώ το τμήμα που περιγράφεται από τα στοιχεία ΔΕΖΗΘΙΚΛΜΝΞΟΠΡΣΤ-Α βρίσκεται εκτός των ορίων του οικισμού. Είναι άρτιο και οικοδομήσιμο κατά κανόνα σύμφωνα με τις κείμενες πολεοδομικές διατάξεις. Το παρόν γεωτεμάχιο δεν εμπίπτει στις διατάξεις του Ν. 1337/83 περί εισφοράς σε γη και χρήμα. Εντός του γεωτεμαχίου δε διέρχεται ρέμα ή γραμμή υψηλής τάσης της ΔΕΗ.

Αγρίνιο - 29/11/2019
Ο δηλ/νων
ΠΡΟΚΟΠΗΣ ΚΟΛΛΑΤΟΣ
ΠΟΛΙΤΙΚΟΣ ΜΗΧΑΝΙΚΟΣ
MSc/AM/TEE 110997
ΟΜΟΤΙΜΟ ΜΕΛΟΣ ΤΗΣ SYNOESIS O.E.
ΕΘΝΙΚΗΣ ΑΝΤΙΣΤΑΣΕΩΣ 101 - ΑΓΡΙΝΙΟ

ΔΗΛΩΣΗ ΙΔΙΟΚΤΗΤΗ Ν.4030/2011

Η κάτωθι υπογεγραμμένη Μαρία Χαραλάμπους δηλώνω ότι:
τα όρια του γεωτεμαχίου με στοιχεία ΑΒΓΔΕΖΗΘΙΚΛΜΝΞΟΠΡΣΤΥΦΧ-Α και εμβαδόν 2.334,56 τ.μ. που βρίσκεται στα όρια του οικισμού "Παπαδάτες" της Τ. Κ. Παπαδάτων της Δ.Ε. Αρακύνθου του Δήμου Αγρινίου υποδείχθηκαν από εμένα και ευθύνομαι γαι την ακρίβεια των δηλουμένων ορίων του αγροτεμαχίου.

Αγρίνιο - 12/09/2019
Η δηλούσα

ΕΜΒΑΔΟΝ ΓΕΩΤΕΜΑΧΙΟΥ

Ε Α-Β-Γ-Δ-Ε-Ζ-Η-Θ-Ι-Κ-Λ-Μ-Ν-Ξ-Ο-Π-Ρ-Σ-Τ-Υ-Φ-Χ-Α = 1.762,89 τ.μ.

ΠΑΡΑΤΗΡΗΣΕΙΣ:
1. Το διάγραμμα είναι ενταγμένο στο κρατικό σύστημα συντεταγμένων ΕΓΣΑ '87
2. Οι διαστάσεις και τα εμβαδά υπολογίσθηκαν αναλυτικά από τις συν/νες των κορυφών
3. Η εξάρτηση από το ΕΓΣΑ '87 πραγματοποιήθηκε με σύστημα GPS και κάνοντας χρήση του ιδιόκτητου συστήμστος εντοπισμού της εταιρίας TOPCON.

SYNOESIS engineers

ΧΑΡΑ Π. ΜΠΙΜΠΑ / ΔΙΠΛ. ΑΡΧ. ΜΗΧΑΝΙΚΟΣ - ΠΡΟΚΟΠΗΣ Σ. ΚΟΛΛΑΤΟΣ / ΔΙΠΛ. ΠΟΛ. ΜΗΧΑΝΙΚΟΣ

ΕΡΓΟ	ΧΑΡΑΚΤΗΡΙΣΜΟΣ ΑΓΡΟΤΕΜΑΧΙΟΥ
ΙΔΙΟΚΤΗΤΗΣ	ΜΑΡΙΑ ΧΑΡΑΛΑΜΠΟΥΣ
ΘΕΣΗ ΕΡΓΟΥ	ΟΡΙΑ ΟΙΚΙΣΜΟΥ ΠΑΠΑΔΑΤΩΝ - Τ.Κ. ΠΑΠΑΔΑΤΩΝ Δ.Ε. ΑΡΑΚΥΝΘΟΥ - ΔΗΜΟΣ ΑΓΡΙΝΙΟΥ
ΘΕΜΑ ΣΧΕΔΙΟΥ	ΤΟΠΟΓΡΑΦΙΚΟ ΔΙΑΓΡΑΜΜΑ

ΑΡΙΘΜΟΣ ΣΧΕΔΙΟΥ	ΚΛΙΜΑΚΑ ΣΧΕΔΙΟΥ	ΧΡΟΝΟΣ ΣΥΝΤΑΞΗΣ
Τ1	1:200	ΝΟΕΜΒΡΙΟΣ 2019

ΣΦΡΑΓΙΔΑ

SYNOESIS O.E.
ΤΕΧΝΙΚΗ & ΚΑΤΑΣΚΕΥΑΣΤΙΚΗ ΕΤΑΙΡΕΙΑ
ΕΘΝ. ΑΝΤΙΣΤΑΣΕΩΣ 101 - ΑΓΡΙΝΙΟ
ΤΗΛ. 2620 24161
ΑΦΜ: 801 204 901 / ΔΟΥ ΑΓΡΙΝΙΟΥ
ΑΡ.ΓΕΜΗ: 151688012000

ΥΠΗΡΕΣΙΑ

ΕΛΛΗΝΙΚΗ ΔΗΜΟΚΡΑΤΙΑ
Για τον έλεγχο και τις διορθώσεις
Ι.Χ. Μεσολογγίου 23-12-2020
Η παρούσα εγκρίθηκε στην αριθ. 229693/9.2.2
Υπηρεσία γεωμετρισμού.
Προϊσταμένη Υπηρεσίας Μεσολογγίου 23-12-2020
Προϊσταμένη Υπηρεσίας Μεσολογγίου Α.Θ

Αναστασία Λεπίδη
Δασολόγος με Α' βαθμό

Αναστασία Λεπίδη
Δασολόγος με Α' βαθμό