ΑΠΟΣΠΑΣΜΑ ΑΠΟ ΧΑΡΤΗ ΚΤΗΜΑΤΟΛΟΓΙΟΥ

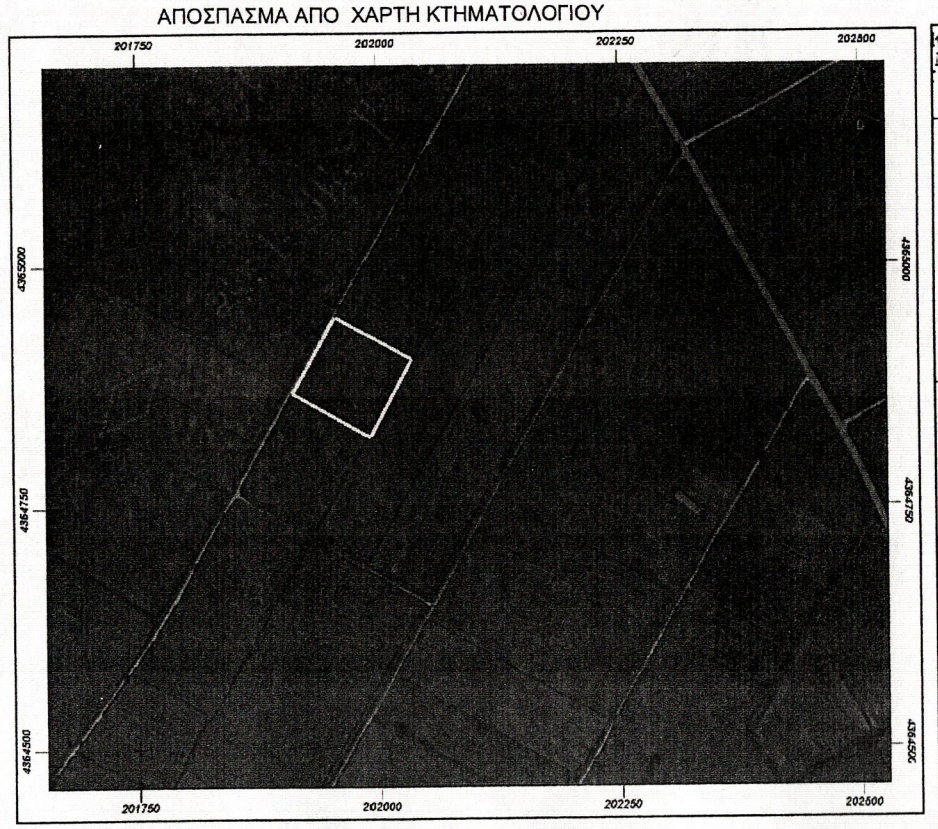

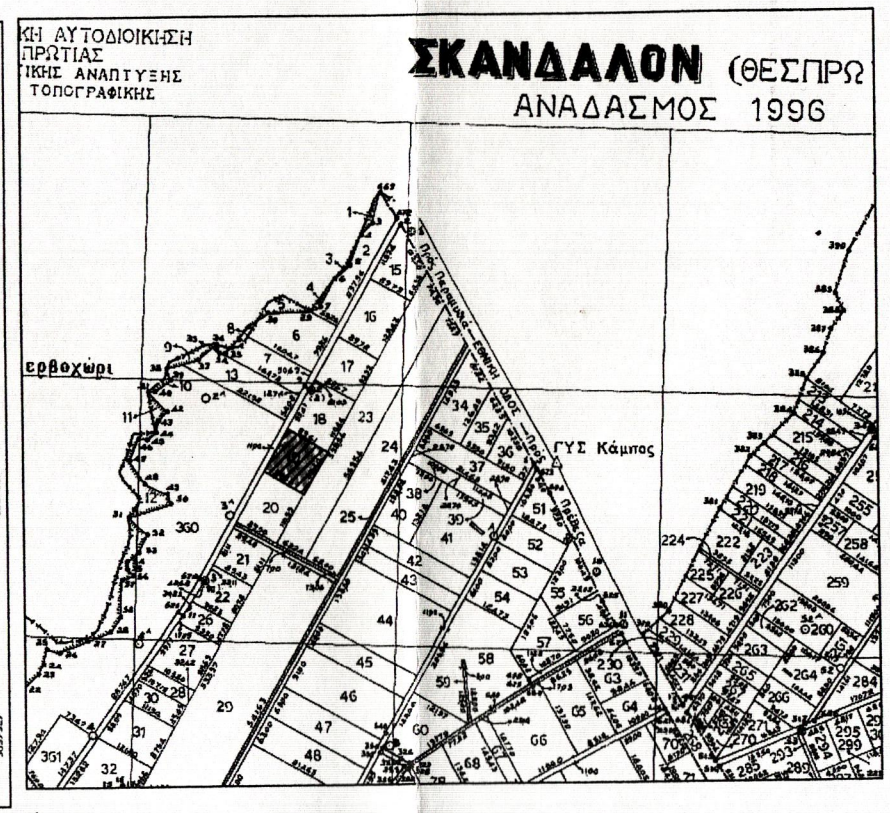

ΤΟΠΟΓΡΑΦΙΚΟ ΔΙΑΓΡΑΜΜΑ

ΘΕΣΗ: ΑΝΑΔΑΣΜΟΣ ΣΚΑΝΔΑΛΟΥ 1996 -ΔΗΜΟΣ ΣΟΥΛΙΟΥ

ΙΔΙΟΚΤΗΤΗΣ: ΓΚΕΓΚΑΣ ΦΩΤΙΟΣ

ΗΜΕΡΟΜΗΝΙΑ: 16 / 02/ 2020

ΚΛΙΜΑΚΑ: 1: 1000

ΜΗΧΑΝΙΚΟΣ: ΛΑΠΠΑΣ ΜΙΧΑΗΛ

ΔΗΛΩΣΗ ΝΟΜΟΥ 651/77

Το υπο στοιχεια (ΑΒΓΔΑ) οπως εμφανιζεται τεμαχιο το οποιο ειναι τμημα του αγροτεμαχιου αριθμου 19 και εκτασεως Ε=4156.38τμ ευρισκεται εντος Αναδασμου Σκανδαλου 1996 του Δημου ΣΟΥΛΙΟΥ ειναι δε αρτιο και οικοδομησιμο συμφωνα με τις κειμενες πολεοδομικες διαταξεις(Ν.Ο.Κ).

-ο μηχανικος-

ΜΙΧΑΗΛ Θ. ΛΑΠΠΑΣ
ΠΤΥΧΙΟΥΧΟΣ ΜΗΧΑΝΙΚΟΣ ΔΟΜ. ΕΡΓΩΝ - Τ.Ε.
ΑΡ. ΜΗΤΡ. ΕΤΑΙΡΙΑΣ: 46213
ΤΗΛ.: 6947205055 - 2665041316
46200 ΛΑΡΙΣΑ - ΣΟΥΛΙΟΥ
ΑΦΜ: 100635[illegible] ΔΟΥ ΛΑΡΙΣΑΣ

ΕΜΒΑΔΟΜΕΤΡΗΣΗ ΓΗΠΕΔΟΥ

Με τη βοήθεια
των ορθογωνικών συντεταγμένων
των κορυφών του εγσα 87

ΣΗΜΕΙΟ	X	Y	ΜΗΚΟΣ
Α	201912.00	4364867.00	
			45.21
Β	201934.00	4364906.50	
			90.24
Γ	202012.50	4364862.00	
			46.77
Δ	201990.00	4364821.00	
			90.55
Α	201912.00	4364867.00	

$E=1/2\ \Sigma(X_i + X_{i+1})(\Psi_i - \Psi_{i+1})$

Ε = 4156.38 μ2

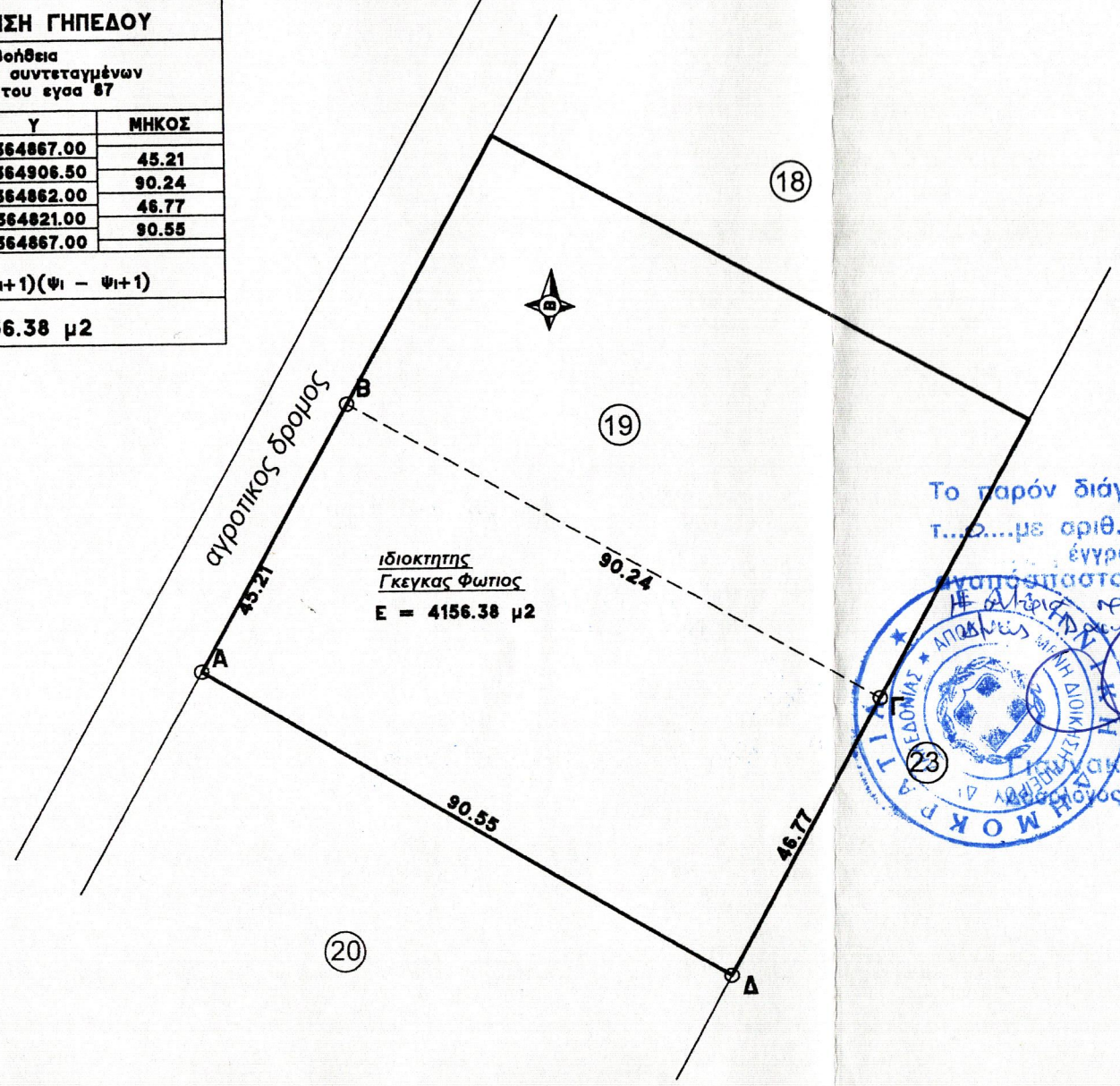

Το παρόν διάγραμμα συνοδεύει τ...ο...με αριθ. 3590 / 13-1-71 έγγραφο μας και αποτελεί αναπόσπαστο μέρος αυτ...
Η Δ/ντρια πολεοδομίας
Παπαδοπούλου Σ.
Αρχιτέκτων Μηχανικός ΠΕ 2 με..Α.βαθ

ΟΡΟΙ ΔΟΜΗΣΗΣ : Π.Δ. 24/31.05.85 (ΦΕΚ 270 Δ΄/85)
ΑΡΘΡΟ 2.

ΕΛ. ΕΜΒ.	*: 4000,00 τμ.*
ΕΛ. ΠΡΟΣ.	*: 45,00 μ.*
ΕΛ. ΒΑΘΟΣ	*: 50,00*
ΜΕΓ. ΠΟΣ. ΚΑΛΥΨΗΣ	*: 10 %*
ΣΥΝΤ. ΔΟΜΗΣΗΣ	*: 0,20*
ΑΠΟΣΤ ΑΠΟ ΟΡΙΑ	*: 15,00 μ*
ΜΕΓ. ΥΨΟΣ	*: 11,00 μ*
ΣΥΝΤ ΚΑΤ'ΟΓΚΟΝ	*: 3,3*

ΔΗΛΩΣΗ ΥΛΟΠΟΙΗΣΗΣ ΟΡΙΩΝ

Ο υπογεγραμενος **Γκεγκας Φωτιος** φερομενος ως ιδιοκτητης (ενοικιαστης) του παραπλευρου αγροτεμαχιου με στοιχεια (ΑΒΓΔΑ) δηλωνει οτι τα ορια που εχουν υλοποιηθει ειναι ορθα και υποδειχθησαν απο τον ιδιο.

-ο ιδιοκτητης-