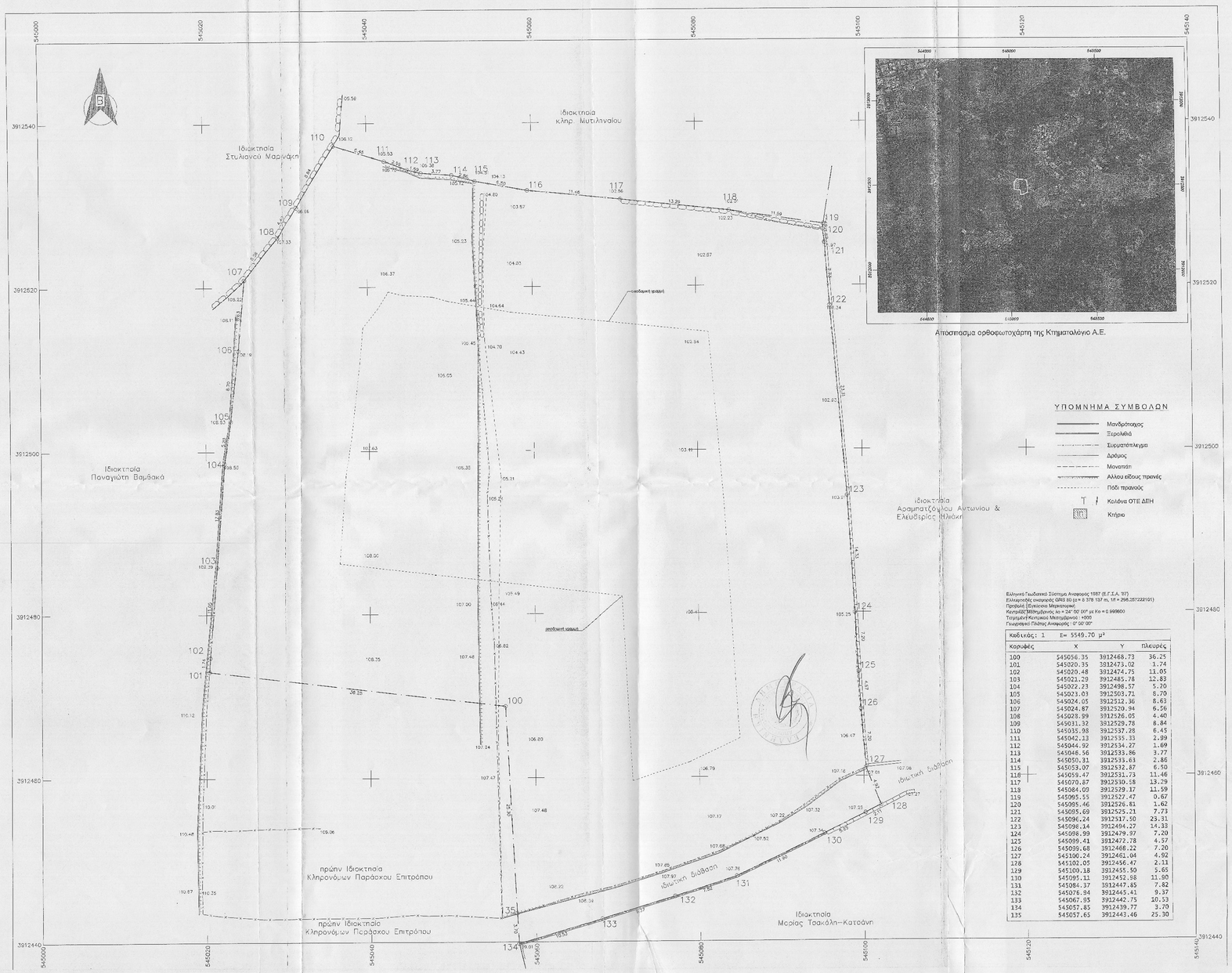

Αποστάσμα ορθοφωτοχάρτη της Κτηματολόγιο Α.Ε.

ΥΠΟΜΝΗΜΑ ΣΥΜΒΟΛΩΝ

- Μανδρότοιχος
- Ξερολιθιά
- Συρματόπλεγμα
- Δρόμος
- Μονοπάτι
- Άλλου είδους περιοχές
- Πόδι πρανούς
- Κολόνα ΟΤΕ ΔΕΗ
- Κτήριο

Ελληνικό Γεωδαιτικό Σύστημα Αναφοράς 1987 (Ε.Γ.Σ.Α. 87)
Ελλειψοειδές αναφοράς GRS 80 (α= 6.378.137 m, 1/f = 298,257222101)
Προβολή: Εγκάρσια Μερκατορική
Κεντρικός Μεσημβρινός λο = 24° 00' 00" με Κο = 0.999600
Ψευδής Ανατολή: +500.000
Ψευδής Βορράς: 0.00
Γεωγραφικό Πλάτος Αναφοράς : 0° 00' 00"

Καθέτους: 1 E= 5549.70 μ²

Κορυφές	Χ	Υ	Πλευρές
100	545056.35	3912468.73	36.25
101	545020.35	3912473.02	1.74
102	545020.48	3912474.75	11.05
103	545021.29	3912485.78	12.83
104	545022.23	3912498.57	5.70
105	545023.03	3912503.71	8.70
106	545024.05	3912512.36	8.63
107	545024.87	3912520.94	6.56
108	545028.99	3912526.05	4.40
109	545031.32	3912529.78	8.84
110	545035.98	3912537.28	6.45
111	545042.13	3912535.33	2.99
112	545044.92	3912534.27	1.69
113	545046.56	3912533.86	3.77
114	545050.31	3912533.63	2.86
115	545053.07	3912532.87	6.50
116	545059.47	3912531.73	11.46
117	545070.87	3912530.58	13.29
118	545084.09	3912529.17	11.59
119	545095.55	3912527.47	0.67
120	545095.46	3912526.81	1.62
121	545095.69	3912525.21	7.73
122	545096.24	3912517.50	23.31
123	545098.14	3912494.27	14.33
124	545098.99	3912479.97	7.20
125	545099.41	3912472.78	4.57
126	545099.68	3912468.22	7.20
127	545100.24	3912461.04	4.92
128	545102.05	3912456.47	2.13
129	545100.18	3912455.50	5.65
130	545095.11	3912452.98	11.90
131	545084.37	3912447.65	7.82
132	545076.94	3912445.41	9.37
133	545067.05	3912442.75	10.53
134	545057.85	3912439.77	3.70
135	545057.65	3912443.46	25.30

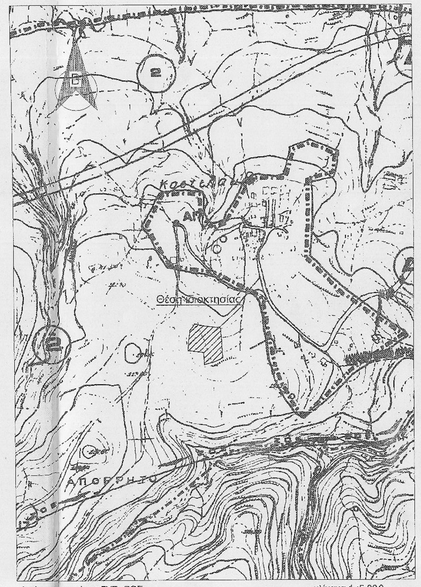

Απόσπασμα χάρτη ΓΥΣ -ΣΟΕ κλίμακα 1 :5.000

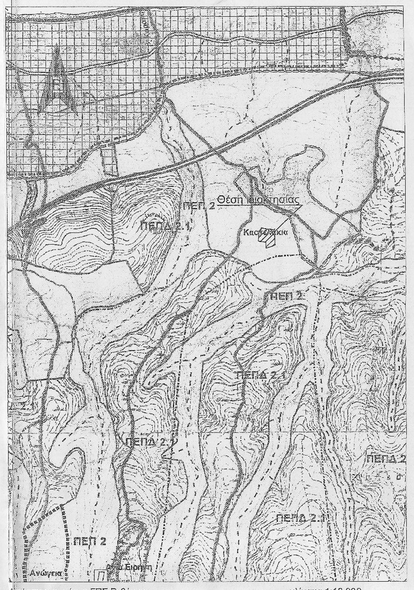

Απόσπασμα χάρτη ΠΓΣ Ρεθύμνου κλίμακα 1:10.000

ΔΗΛΩΣΗ ΜΗΧΑΝΙΚΟΥ Ν. 651/1977

Δηλώνω υπεύθυνα με τον νόμο για το γεωτεμάχιο με τα στοιχεία 100 - 101 - 102 - 103 - ... - 1 34 - 135 - 100 και με εμβαδόν 5549,70 m2το οποίο βρίσκεται στην θέση "Καστελλάκι" εκτός οικισμού Δ.Κ. Ρεθύμνου, Δήμου Ρεθύμνου, Περιφερ. Ενότητας Ρεθύμνου ότι:

α) Είναι αρτιο και οικοδομήσιμο κατά παρέκκλιση, σύμφωνα με τις πολεοδομικές διατάξεις που ισχύουν σήμερα ως προϋφιστάμενο της 31-12-03. Με την επιφύλαξη των εγκρίσεων της Αρχαιολογίας , του Δασαρχείου Διεύθυνσης Γεωργίας και αποσαθήτετε άλλης έγκρισης απαιτηθεί από την ισχύουσα διαδικασίας εκδοσης οδείας δόμησης.
Αποτελεί το πληροτεμάχιο με αριθμό 1718 σύμφωνα με τον 92251/13-10-1962 ορκωτού τίτλο κυριότητας της Διεύθυνσης Αγροτικής Αποκατάστασης της Αγροτικής Τράπεζας.

β) Βρίσκεται εκτός σχεδίου και οικισμού και εντός Ζώνης Οικιστικού Ελέγχου με χαρακτηρισμό 2, και εντός ΓΠΣ Ρεθύμνου με χαρακτηρισμό, επεκτάσεις/ ΠΕΡΠΟ

δ) Δεν βρίσκεται εντός θεσμοθετημένης περιοχής Natura 2000.

ε) Το γεωτεμάχιο έχει διάβαση από την ιδιοκτησία Αραμπατζόγλου και οφείλει διάβαση στην πρώην ιδιοκτησία κλήρ. Επιτρόπου.

στ) Δεν εμπίπτει στις διατάξεις του Ν. 1337/ 1983 περι εισφοράς σε γη και σε χρήμα.

ζ) Εντός του γεωτεμαχίου δεν διέρχονται: α) Εναέριες γραμμές μεταφοράς υψηλής τάσης της ΔΕΗ αλλά ούτε και σε απόσταση 20μ από το όριο του .
β) Αγωγός φυσικού αερίου.
γ) Ρέμα εντός του ορίου του ακινήτου αλλά ούτε και σε απόσταση 20μ από το όριο του.

η) Εντός του γεωτεμαχίου υφίστανται δέντρα.

Ρέθυμνο, Ιούλιος 2020

Ο ΜΗΧΑΝΙΚΟΣ

Για την εξάρτηση και την ανάρτηση

Το παρόν είναι το ίδιο με αυτό που αναρτήθηκε στον ηλεκτρονικό υποδοχέα του εθνικού κτηματολογίου και έλαβε μοναδικό ΚΗΔ

ΣΦΑΚΙΑΝΑΚΗΣ ΝΙΚ. ΚΩΣΤΑΣ
ΠΟΛΙΤΙΚΟΣ ΜΗΧΑΝΙΚΟΣ ΔΠΘ
ΜΕΛΟΣ ΤΕΕ Α.Μ. ... ΟΣ ΚΡΗΤΗΣ ... 122565
ΝΑΟΥΠΟΛΗ ... ΔΙΑΚΟΥ ... ΡΕΘΥΜΝΟ
Α.Φ.Μ./ΔΟΥ 047855 ... ΔΟΥ ΡΕΘΥΜΝΟ
ΤΗΛ./FAX/24831 28570 ... 18732

ΚΑΡΑΛΑΚΗΣ Γ. ΚΩΝΣΤΑΝΤΙΝΟΣ
ΠΤΟΥ, ΗΛΕΚΤΡΟΛΟΓΟΣ ΜΗΧΑΝΙΚΟΣ ΤΕ
& ΠΤΥΧ. ΠΟΛΙΤΙΚΟΣ ΜΗΧΑΝΙΚΟΣ ΤΕ
Α.Μ./ΕΕΤΕΕ 27154 ΑΡ. ΑΔ. ΤΕΕ
Μ. ΠΡΕΒΕΛΑΚΗ 28 ... Ρέθυμνο
ΤΗΛ./ FAX 28310 38135
Α.Φ.Μ. 037861030 - ΔΟΥ ΡΕΘΥΜΝΟ

Εμβαδόν γεωτεμαχίου: E=5549.70m2

Παρατηρήσεις:
1. Το διάγραμμα είναι ενταγμένο στο κρατικό σύστημα ΕΓΣΑ'87. Η εξάρτηση έγινε με χρήση του Ελληνικού Συστήματος Εντοπισμού.
2. Οι διαστάσεις και το εμβαδόν υπολογίστηκαν αναλυτικά από τις συντεταγμένες των κορυφών.
3. Τα όρια της ιδιοκτησίας και οι όμοροι ιδιοκτήτες κατεδείχθησαν επί τόπου από την Γιοβάνβιτς Λιλιάνα με αποκλειστικά δική της ευθύνη.
4. Απόσταση από θάλασσα μεγαλύτερη από 800 μέτρα.
5. Η περιοχή έχει ενταχθεί στο Εθνικό Κτηματολόγιο και το ακίνητο έχει λαβει ΚΑΕΚ411113302049.

ΟΡΟΙ ΔΟΜΗΣΗΣ:

Π.Δ. 24-5-85 ΦΕΚ 270/Δ/31-5-85 όπως τροποποιήθηκε και ισχύει.
ΓΠΣ Ρεθύμνου ΦΕΚ 348/ΑΑΠ/1/10/2013 , και ΠΔ 8-6-89 ΦΕΚ -394/Δ/16-6-1989
για τις περιοχές εκτός σχεδίου και οικισμού.
Ασπόπητα 4.000 τ.μ.
Πρόσωπο σε κοινόχρηστο δρόμο 25 μ. (κατά παρέκκλιση δεν απαιτείται για ακίνητα που δημιουργήθηκαν πριν την 31-12-2003
Δόμηση εις Κατοικία:
για γηπέδα μεταξύ: 4000τμ και 8000τμ, Δόμηση εμβαδού E=200τμ+ (Εοικ-4000) *0,02 (με μέγιστη δόμηση 400τμ
Κάλυψη: Όζο η-δόμηση με μεγιστο ποσοστό 10%.
Αριθμός ορόφων: 2
Μέγιστο ύψος : 7,5μ και 4.00μ για μονοόροφα

Κωνσταντίνος Γ. Καραλάκης
πολιτικός μηχανικός τ.ε.-ηλεκτρολόγος μηχανικός τ.ε.
ενεργειακός επιθεωρητής
τεχνικό γραφείο

ΕΡΓΟΔΟΤΗΣ : *Μαρινάκη Ειρήνη - Γιοβάνβιτς Λιλιάνα*

ΕΡΓΟ : *Αποτύπωση ιδιοκτησίας*

ΘΕΣΗ : *ΔΚ.Ρεθύμνου, Δ.Ε Ρεθύμνου Δήμος Ρεθύμνου, Περιφ. Ενότητα Ρεθύμνου*

ΜΕΛΕΤΗΤΕΣ : *Καραλάκης Κωνσταντίνος Ηλεκτρολόγος και Πολιτικός Μηχανικός Τ.Ε*
Σφακιανάκης Κωνσταντίνος Πολιτικός Μηχανικός και Μηχανολόγος Μηχανικός ΤΕ

ΘΕΜΑ ΣΧΕΔΙΟΥ : **ΤΟΠΟΓΡΑΦΙΚΟ ΔΙΑΓΡΑΜΜΑ**

ΑΡΙΘΜΟΣ ΣΧΕΔΙΟΥ : **Τ1**

ΚΛΙΜΑΚΑ : 1: 200 ΧΡΟΝΟΣ ΜΕΛΕΤΗΣ : *Ιούλιος 2020* (ΕΡΓΟΥ ΤΗΝ ΔΥ

Ο ΜΗΧΑΝΙΚΟΣ :

ΘΕΩΡΗΣΗ :

ΣΦΑΚΙΑΝΑΚΗΣ ΝΙΚ. ΚΩΣΤΑΣ
ΠΟΛΙΤΙΚΟΣ ΜΗΧΑΝΙΚΟΣ ΔΠΘ
ΜΕΛΟΣ ΤΕΕ Α.Μ. ... ΟΣ ΚΡΗΤΗΣ ... 122565
ΝΑΟΥΠΟΛΗ ... ΔΙΑΚΟΥ ... ΡΕΘΥΜΝΟ
Α.Φ.Μ./ΔΟΥ 047855 ... ΔΟΥ ΡΕΘΥΜΝΟ
ΤΗΛ./FAX/24831 28570 ... 18732

ΚΑΡΑΛΑΚΗΣ Γ. ΚΩΝΣΤΑΝΤΙΝΟΣ
ΠΤΟΥ, ΗΛΕΚΤΡΟΛΟΓΟΣ ΜΗΧΑΝΙΚΟΣ ΤΕ
& ΠΤΥΧ. ΠΟΛΙΤΙΚΟΣ ΜΗΧΑΝΙΚΟΣ ΤΕ
Α.Μ./ΕΕΤΕΕ 27154 ΑΡ. ΑΔ. ΤΕΕ
Μ. ΠΡΕΒΕΛΑΚΗ 28 ... Ρέθυμνο
ΤΗΛ./ FAX 28310 38135
Α.Φ.Μ. 037861030 - ΔΟΥ ΡΕΘΥΜΝΟ

ΧΑΡΙΚΛΕΙΑ ΚΑΡΤΣΙΩΤΑΚΗ
ΑΡ. ΔΑΣΟΔΙΚΟΣ

24-11-2020