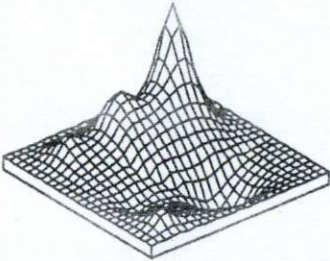


ΤΕΧΝΙΚΟ ΓΡΑΦΕΙΟ
ΔΟΪΚΟΣ ΒΑΣΙΛΕΙΟΣ
ΟΜΗΡΕΙΑΣ 10 72200 ΙΕΡΑΠΕΤΡΑ
ΤΗΛ. 0842-0-27830

ΕΡΓΟΔΟΤΗΣ	ΧΑΤΖΑΚΗΣ ΜΙΧΑΗΛ <small>ΣΥΓΓΡ</small>

ΚΛΙΜΑΚΑ	ΔΟΪΚΟΣ ΒΑΣΙΛΕΙΟΣ ΤΟΠΟΓΡΑΦΟΣ ΜΗΧΑΝΙΚΟΣ Ε.Μ.Π.	ΑΡ. ΣΧΕΔ.
1 : 1000		T1



ΘΕΜΑ ΣΧΕΔΙΟΥ

ΤΟΠΟΓΡΑΦΙΚΟ ΔΙΑΓΡΑΜΜΑ

ΧΩΡΟΣ: ΙΕΡΑΠΕΤΡΑ - ΟΜΗΡΕΙΑΣ 10 Ε.Μ.

ΘΕΣΗ :	ΓΟΥΔΟΥΡΑΣ
--------	-----------

Α.Ο./Ο.Τ.	ΕΚΤΟΣ ΣΧΕΔΙΟΥ
-----------	---------------

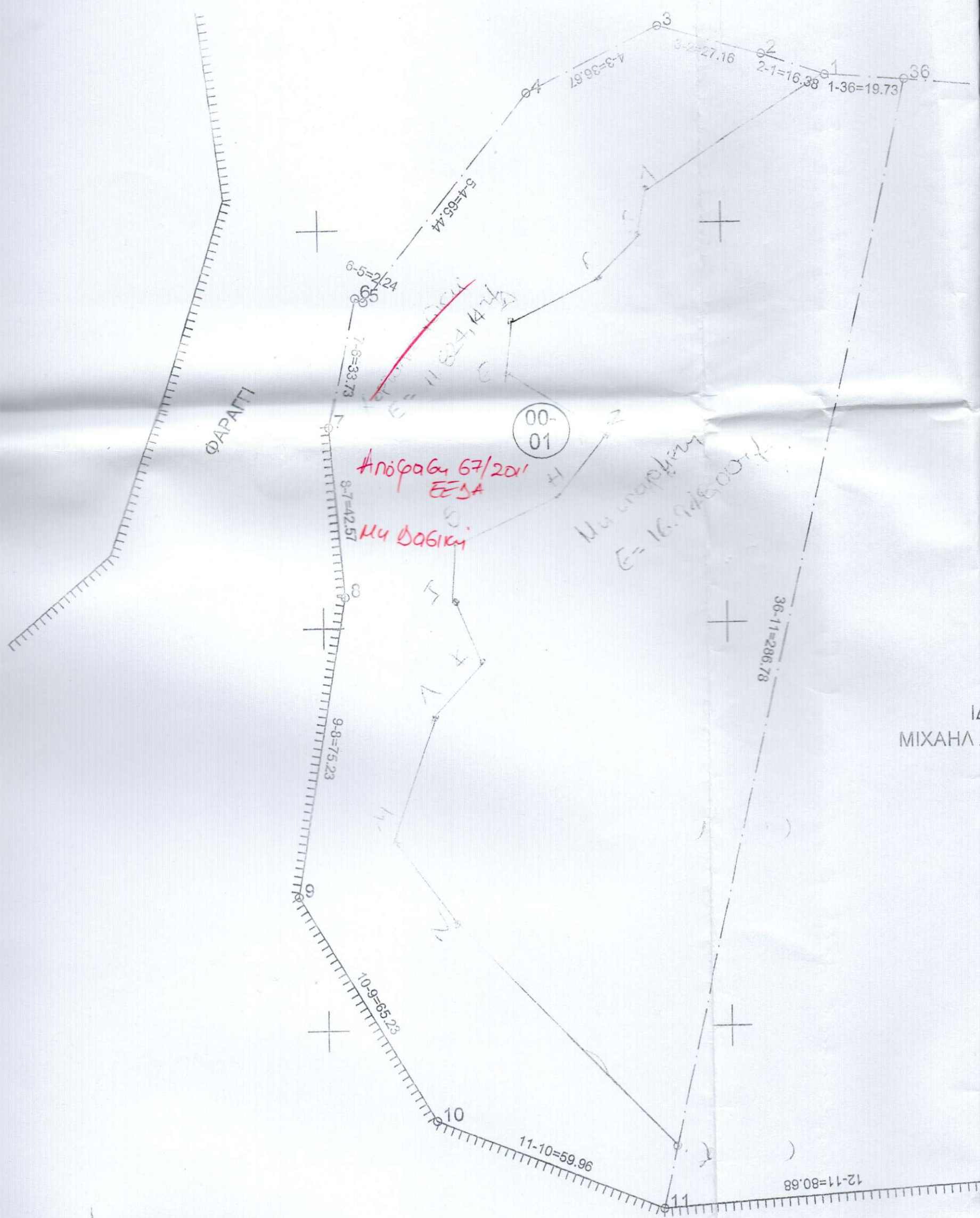
ΠΟΛΗ:	ΛΕΥΚΗΣ ΔΗΜΟΣ ΜΑΚΡΥ ΓΙΑΛΟΥ
-------	------------------------------

ΜΑΡΤΙΟΣ 2007



Ανηκε στο αριθμό 4942/14-12-2009 εγγραφο Δ/σης Δασών Λασιθίου.
 14-12-2009
 ΘΕΩΡΗΘΗΚΕ
 Η Πρύνη
 Προϊσταμένη Κων/να
 Δασολόγος

-Ο ΣΥΝΤΑΞΑΣ-
ΒΑΣΙΛΕΙΟΣ Δ. ΔΟΪΚΟΣ
 ΑΓΡΟΝ.-ΤΟΠΟΓΡΑΦΟΣ ΜΗΧ/ΚΟΣ Ε.Μ.Π.
 ΜΕΛΟΣ Τ.Ε.Ε. ΜΗΤΡΟΥ 82576
 ΟΜΗΡΕΙΑΣ 10 ΙΕΡΑΠΕΤΡΑ
 ΤΗΛ. 0842-0-27830
 Α.Φ.Μ. 070289400 ΔΟΥ. ΙΕΡΑΠΕΤΡΑΣ
ΔΟΪΚΟΣ ΒΑΣΙΛΕΙΟΣ



ΙΔ ΜΙΧΑΗΛ Χ


ΘΕΩΡΗΘΗΚΕ

και ακολουθεί την υπ' αριθμ. 67/2011
 Απόφαση της Ε.Ε.Δ.Α. Νομού Λασιθίου
 της οποίας αποτελεί αναπόσπαστο τμήμα
 Ο Αντιπρόεδρος της Επιτροπής
 Νικόλαος 14-10-2011
 Η Γραμματέας της Επιτροπής



Γιαννούτσι Παναγιώτι
 Δασοφύλακας

ΓΚΡΕΜΟΣ



ΚΛΙΜΑΚΑ 1:1000 - m.

ΣΥΝ/ΝΕΣ ΚΟΡΥΦΩΝ ΑΚΙΝΗΤΩΝ

A/A	X	Y
36	691646.212	3877234.428
11	691582.060	3876954.911
10	691526.411	3876977.250
9	691493.122	3877033.345
8	691505.405	3877107.564
7	691502.000	3877150.000
6	691509.000	3877183.000
5	691511.000	3877182.000
4	691552.000	3877233.000
3	691585.000	3877249.000
2	691611.116	3877241.536
1	691626.551	3877236.057

1.ΕΠΙΦΑΝΕΙΣ

ΑΚΙΝΗΤΟ=[00--01] Επιφάνειας (μ2)=28772.14
 ΧΑΤΖΑΚΗΣ ΜΙΧΑΗΛ
 <---->ΑΓΡΙΑΔΑ- ΒΟΣΚΟΤΟΠΟΣ
 Ε([00--01])(36-11-10-9-8-
 7-6-5-4-3-2-1-36)=28772.14 m2

2. ΟΡΟΙ ΔΟΜΗΣΗΣ (ΕΚΤΟΣ ΣΧΕΔΙΟΥ ΔΟΜΗΣΗΣ)

ΠΔ/24-5-85 (ΦΕΚ-270/Δ/31-5-85)
 Ν. 3212/03 (ΦΕΚ 308 Α/31-12-03)
 ΕΛΑΧΙΣΤΟ ΕΜΒΑΔΟ: 4000m2
 ΠΡΟΣΩΠΟ : 25μ.
 ΣΥΝΤΕΛΕΣΤΗΣ ΔΟΜΗΣΗΣ : MAX 0.2
 ΠΟΣΟΣΤΟ ΚΑΛΥΨΗΣ: 10%
 ΜΕΓΙΣΤΟ ΥΨΟΣ:7,50μ
 ΜΕΓΙΣΤΟΣ ΑΡΙΘΜΟΣ ΟΡΟΦΩΝ :2

3.ΔΗΛΩΣΗ Ν.651/77

Το Ε([00--01])(36-11-10-9-8-
 7-6-5-4-3-2-1-36)=28772.14 m2
 είναι άρτιο και οικοδομήσιμο έχοντας
 τα εκ' του νόμου,ελάχιστα όρια
 εμβαδού και διαστάσεων, αφού
 κατά δήλωση του ιδιοκτήτη προϋπάρχει
 ως ενσίο τμήμα προ της 31-12-2003.

4.Τα όρια υποδείχθησαν απο τον Ιδιοκτήτη ο οποίος
 βεβαιώνει ότι είναι ορθά.

5.1. Εγινε εξάρτηση απο το κρατικό τριγωνομετρικό
 Οι συντεταγμένες των κορυφών της ιδιοκτησίας είν
 (Ελληνικό Γεωδαιτικό Σύστημα Αναφοράς)

Ελλειψοειδές GRS 80, Εκάρσια Μερκατορική Προφ
 Κεντρικός Μεσημβρινός λ=24 κ= 0.99996

5.2 Οι κορυφές της οδεύσης έχουν εξαρτηθεί στο
 Κρατικό Σύστημα συν/νων με απλή οπισθοτομία

Το παρόν απέχει απο τη θάλασσα
 απόσταση περίπου 1200μ.