

Εμβαδόν οικοπέδου : 4069,10 τ.μ.

Σημείο Συντεταγμένες χ,ψ σε ΕΓΣΑ 87'

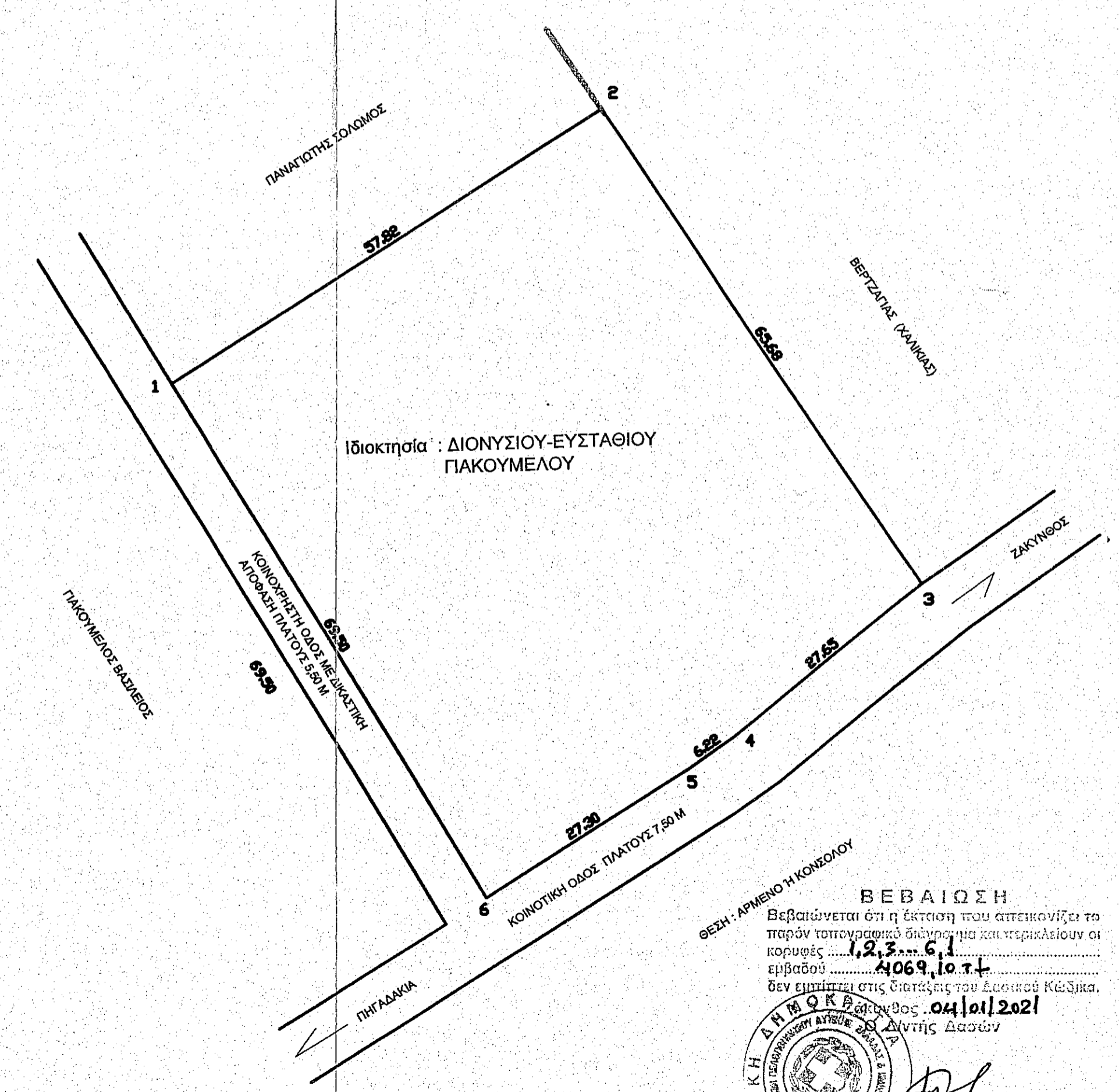
1	X=215110.204	Y=4190520.219
2	X=215159.744	Y=4190550.034
3	X=215194.695	Y=4190494.422
4	X=215172.963	Y=4190477.320
5	X=215167.792	Y=4190473.857
6	X=215144.429	Y=4190459.737

ΤΑ ΟΡΙΑ ΕΔΕΙΧΘΗΣΑΝ ΑΠΟ ΤΟΝ ΙΔΙΟΚΤΗΤΗ  
Ο ΙΔΙΟΚΤΗΤΗΣ

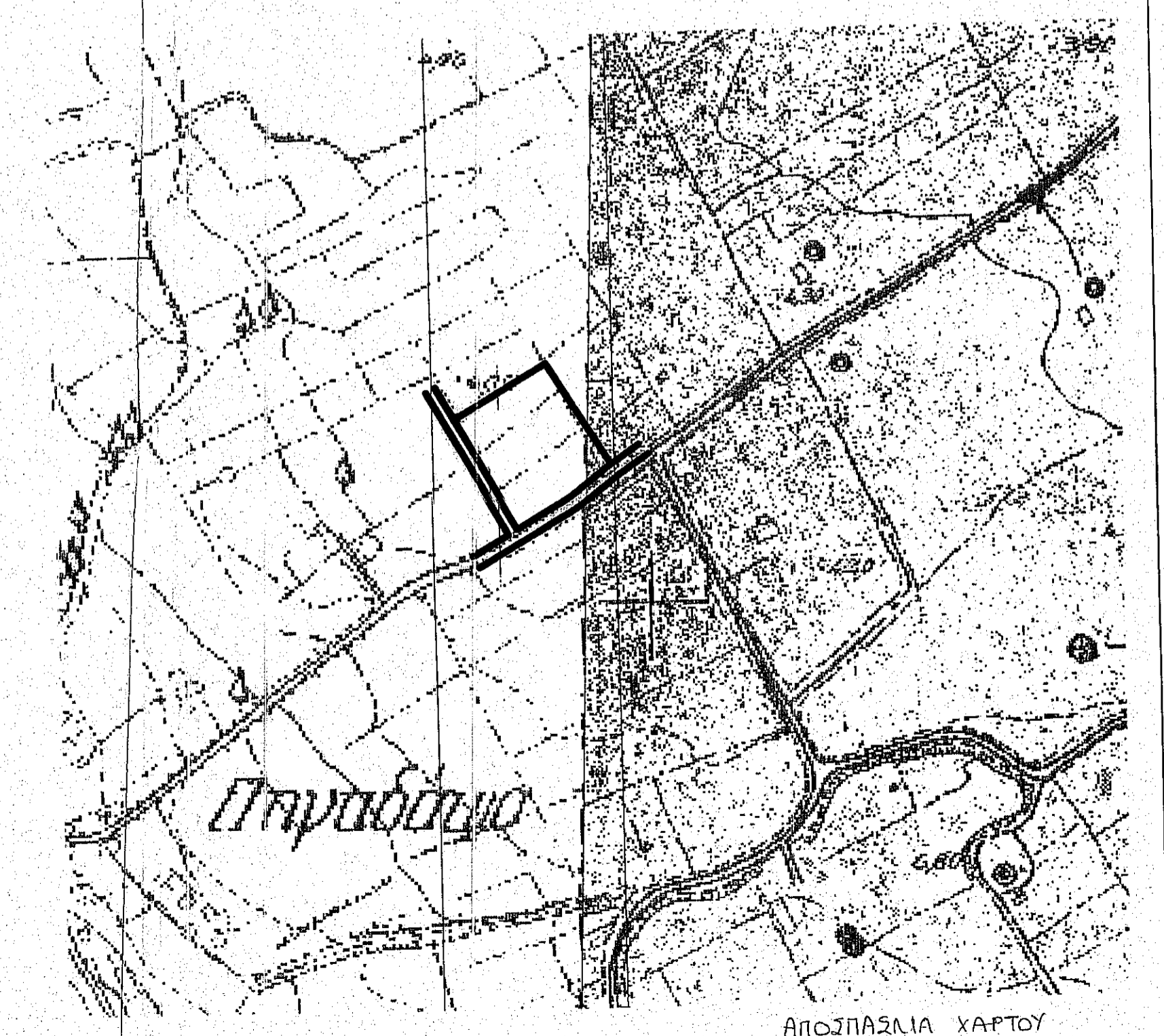
ΔΗΛΩΣΗ ΝΟΜΟΥ 651/77

ΔΗΛΩΝΕΤΑΙ ΥΠΕΥΘΥΝΑ ΟΤΙ ΤΟ ΟΙΚΟΠΕΔΟ ΠΟΥ ΠΕΡΙΓΡΑΦΕΤΑΙ ΜΕ ΤΑ ΣΤΟΙΧΕΙΑ (1,2,3,4,5,6,1) ΒΡΙΣΚΕΤΑΙ ΕΚΤΟΣ ΣΧΕΔΙΟΥ ΠΟΛΕΩΣ ΚΑΙ ΕΚΤΟΣ ΟΙΚΙΣΜΟΥ ΚΑΙ ΕΙΝΑΙ ΑΡΤΙΟ ΚΑΙ ΟΙΚΟΔΟΜΗΣΙΜΟ ΣΥΜΦΩΝΑ ΜΕ ΤΟΥΣ ΟΡΟΥΣ ΔΟΜΗΣΗΣ ΠΟΥ ΙΣΧΥΟΥΝ ΣΗΜΕΡΑ.

Ο ΔΗΛΩΝ ΜΗΧΑΝΙΚΟΣ




ΟΡΟΙ ΔΟΜΗΣΗΣ ΕΚΤΟΣ ΣΧΕΔΙΟΥ Π.Δ. 24-05-85  
 Ε = 4000 Τ.Μ. ΔΟΜΗΣΗ : 200 Τ.Μ. (ΚΑΤΟΙΚΙΑ)  
 Π = 25 Μ ΚΑΛΥΨΗ : 10 %  
 Δ = 15 Μ Η = 7,50 Μ



ΑΠΟΣΠΑΣΜΑ ΧΑΡΤΟΥ

ΘΕΣΗ : ΑΡΜΕΝΟ Ή ΚΟΝΣΟΛΟΥ

**ΒΕΒΑΙΩΣΗ**  
 Βεβαιώνεται ότι η έκταση που απεικονίζεται το παρόν τοπογραφικό διάγραμμα και περιλαμβάνει οι κορυφές 1, 2, 3, 4, 5, 6, 1 του εμβαδού 4069,10 τ.μ. δεν εμπίπτει στις διατάξεις του Δασικού Κώδικα, άρθρο 204 παρ. 1, 2021 της Διττής Δασών.



Ευστάθιος Βασιλαγιάννης  
 Δασολόγος με Βαθμό Α'

# ΤΕΧΝΙΚΟ ΓΡΑΦΕΙΟ ΓΙΑΚΟΥΜΕΛΟΣ ΠΑΝΑΓΙΩΤΗΣ

ΤΟΠΟΓΡΑΦΙΚΟ ΔΙΑΓΡΑΜΜΑ  
 ΙΔΙΟΚΤΗΣΙΑΣ :  
 ΔΙΟΝΥΣΙΟΥ - ΕΥΣΤΑΘΙΟΥ ΓΙΑΚΟΥΜΕΛΟΥ  
 ΣΤΗ ΘΕΣΗ : ΑΡΜΕΝΟ Ή ΚΟΝΣΟΛΟΥ  
 Δ.Δ ΠΗΓΑΔΑΚΙΩΝ - ΔΗΜΟΥ ΑΛΥΚΩΝ  
 ΖΑΚΥΝΘΟΣ ΝΟΕΜΒΡΗΣ 2008 ΚΛ. 1 : 500

Ο ΜΗΧΑΝΙΚΟΣ

*(Signature)*  
 ΠΑΝΑΓΙΩΤΗΣ Γ. ΓΙΑΚΟΥΜΕΛΟΣ  
 ΔΙΠΛΩΜ. ΓΕΩΛΟΓΟΣ ΜΗΧΑΝΙΚΟΣ  
 ΕΡΓΟΥ ΜΕΤΣΟΒΙΟΥ ΠΟΛΥΤΕΧΝΕΙΟΥ  
 ΜΕΛΟΣ Τ.Ε.Ε. ΑΡΙΘΜΟΣ ΜΗΤΡΩΟΥ 23901  
 ΔΕΣΥΛΛΑ 22 ΖΑΚΥΝΘΟΣ ΤΗΛ. 25137  
 ΓΡΟΚΜΑ ΝΤΟΥΣΑΙΝΑ ΑΣ ΤΡΙΑΣ

Το παρόν τοπογραφικό διάγραμμα συνοδεύει την αριθμ. 3170/24-11-08 Πράξη Χαρακτηρισμού.  
**ΘΕΩΡΗΘΗΚΕ**  
 ΕΛΛΗΝΙΚΗ ΔΗΜΟΚΡΑΤΙΑ  
 ΥΠΟΥΡΓΕΙΟ ΑΓΡΟΤΙΚΗΣ ΚΑΙ ΔΑΣΟΛΟΓΙΑΣ  
 ΔΙΕΥΘΥΝΣΗ ΔΑΣΟΛΟΓΙΑΣ  
 Ευστάθιος Τσοκώτσας  
 Δασολόγος με Α' Βαθμό