Παρατηρήσεις :
- Η αποτύπωση έγινε με γεωδαιτικό σταθμό Trimble RM3 DR200+ και η εξαγωγή στο κρατικό σύστημα συντεταγμένων ΕΓΣΑ'87 έγινε με χρήση HEPOS.
- Τα όρια υποδιαίρεσης από τον ιδιοκτήτη και είναι υποβλέπουν για την ακρίβεια και ορθότητα τους.
- Το σκίτσο βρίσκεται στη θέση "Άμμος" της Τοπικής Κοινότητας Αρλας Δ.Ε. Ωλενίας, του Δήμου Δυτικής Αχαΐας Π.Ε. Αχαΐας, Π. Δυτικής Ελλάδας, και περιλήφθη στη συμβολαίο των κληρ. Τριανταφυλλου Τριανταφυλλόπουλου συμφωνά με το υπ'αριθμ. 12654/4-12-2014 συμβόλαιο Αποδοχής Κληρονομιάς της Συζύγου Παρχου Ιωάννας Μπονέλη, το οποίο μεταγράφησε με αρ. 78440 στον τόμο 868 του Υποθηκοφυλακείου Δυτικής την 09-12-2014.

ΔΕΔΟΡΕΙΤΑΙ
Σύμφωνα με τον αρ. 6π/1/2021 Απόφαση του ΓΕΕΘ Αμαξιών
- Η Προϊσταμ. - Τα Μέλη -
Α. Τσαλίκη
1. Φ. Μήκου
2. Θ. Βαβατσι
3. Α. Παναγιώτου

Εα=7.062 τ.μ.
Απόσπ. Ε4/1/22-11-1976
Πολεοδομίας Πατρεών

Ιδιοκτησία κληρ. Τριαντάφυλλου Τριανταφυλλόπουλου
Ε = 14.401,45 μ2

Εί=6.340,6 τ.μ.
Νέα Δομή

ΣΥΝΤΕΤΑΓΜΕΝΕΣ ΕΓΣΑ 87

α/α	X	Y
A	289999.562	4214149.599
B	289998.902	4214147.71
Γ	289976.1324	4214081.517
Δ	289877.8516	4214124.611
E	289897.9775	4214183.253
Z	289975.8217	4214080.634

A-4=11,22 m.
A-B= 2,00 m
Γ-Z=0,93 m
Z-27=11,04m

ΦΩΤΟΓΡΑΦΙΑ 1



ΦΩΤΟΓΡΑΦΙΑ 2

Συντεταγμένες ορίων

Σημ.	X (m)	Y (m)	Σημ.	X (m)	Y (m)	Σημ.	X (m)	Y (m)
1	289999.562	4214149.599	19	289966.813	4214115.324	37	289965.340	4214077.715
2	289998.902	4214147.710	20	289964.268	4214108.268	38	289965.340	4214077.715
3	289976.132	4214081.517	21	289957.738	4214098.111	39	290019.736	4214060.049
4	289877.852	4214124.611	22	289958.827	4214074.227	44	290068.385	4214060.461
5	289897.978	4214183.253	23	289964.268	4214108.268	45	290078.433	4214077.715
6	289975.822	4214080.634	24	289964.268	4214108.268	46	290081.664	4214120.053
7	289965.340	4214077.715	25	289964.268	4214108.268	47	290081.664	4214120.053
8	289965.340	4214077.715	26	289964.268	4214108.268	48	290081.664	4214120.053

Γεωτεμάχιο Επμ 40 Ε= 14401.45 m²

53	51	50	49	48	46	44	43	40	39	36	59
31	30	29	28	27	26	25	24	23	22	21	20
19	18	17	16	15	14	13	12	11	10	9	8
7	6	5	4	3	2	1					

Πλευρά	Μήκος (m)	Πλευρά	Μήκος (m)	Πλευρά	Μήκος (m)	Πλευρά	Μήκος (m)	Πλευρά	Μήκος (m)
53-51	8.26	51-50	3.37	50-49	4.07	49-48	5.24	48-46	8.24
46-44	6.68	44-43	12.96	44-43	12.96	43-40	10.15	40-39	4.87
39-36	4.06	36-59	3.20	59-31	0.34	31-30	19.45	30-29	19.89
29-28	14.85	28-27	21.16	27-26	14.86	26-25	18.39	25-24	41.40
24-23	17.62	23-22	14.25	22-21	11.08	21-20	11.40	20-19	10.49
19-18	10.25	18-17	14.35	17-16	11.29	16-12	15.49	12-11	14.70
11-10	23.26	10-9	13.82	9-8	21.60	8-7	9.18	7-6	17.87
6-5	19.34	5-4	16.42	4-3	17.51	3-2	34.15	2-1	23.52	1-53	2.59

ΑΠΟΣΠΑΣΜΑ ΟΡΘΟΦΩΤΟΧΑΡΤΗ (ΕΛΛΗΝΙΚΟ ΚΤΗΜΑΤΟΛΟΓΙΟ)

ΑΠΟΣΠΑΣΜΑ ΚΥΡΩΜΕΝΟΥ ΔΑΣΙΚΟΥ ΟΡΘΟΦΩΤΟΧΑΡΤΗ
(ΕΛΛΗΝΙΚΟ ΚΤΗΜΑΤΟΛΟΓΙΟ)

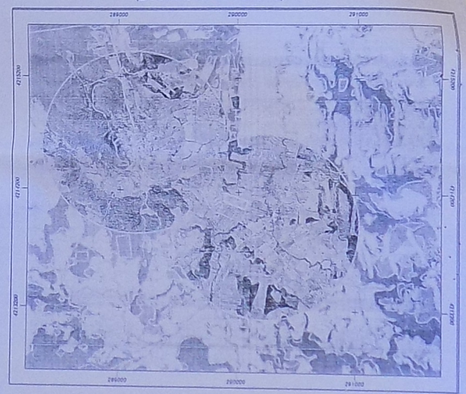

ΑΠΟΣΠΑΣΜΑ ΧΑΡΤΗ 1/5000 (6243/4)

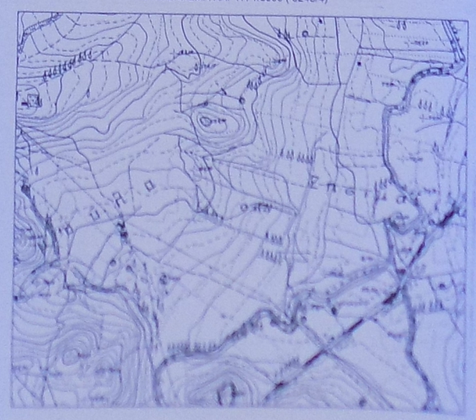

ΑΛ ΣΠΥΡΟΠΟΥΛΟΣ

ΣΥΜΒΟΥΛΟΙ ΜΗΧΑΝΙΚΟΙ
ΤΕΧΝΙΚΟ ΓΡΑΦΕΙΟ ΜΕΛΕΤΩΝ - ΚΑΤΑΣΚΕΥΩΝ
25ης Μαρτίου 52Β, τ.κ. 26225, Πάτρα
τ. 2610620552

ΕΡΓΟΔΟΤΗΣ : κληρ. ΤΡΙΑΝΤΑΦΥΛΛΟΥ ΤΡΙΑΝΤΑΦΥΛΛΟΠΟΥΛΟΥ

ΘΕΣΗ ΑΚΙΝΗΤΟΥ : "ΑΜΜΟΣ", ΤΟΠΙΚΗ ΚΟΙΝΟΤΗΤΑ ΑΡΛΑΣ
Δ.Ε. ΩΛΕΝΙΑΣ, ΔΗΜΟΥ ΔΥΤΙΚΗΣ ΑΧΑΙΑΣ
Π.Ε. ΑΧΑΙΑΣ , ΠΕΡΙΦΕΡΕΙΑ ΔΥΤΙΚΗΣ ΕΛΛΑΔΑΣ

ΜΗΧΑΝΙΚΟΣ : ΣΠΥΡΟΠΟΥΛΟΣ ΑΝΤΩΝΙΟΣ

ΘΕΜΑ ΣΧΕΔΙΟΥ : ΤΟΠΟΓΡΑΦΙΚΟ ΔΙΑΓΡΑΜΜΑ ΠΡΑΞΗΣ ΧΑΡΑΚΤΗΡΙΣΜΟΥ

ΑΡΙΘΜΟΣ ΣΧΕΔΙΟΥ
ΔΑΣ. 1

ΚΛΙΜΑΚΑ ΣΧΕΔΙΟΥ : 1 / 500

ΙΣΟΔΙΑΣΤΑΣΗ : 2.0 μ

ΧΡΟΝΟΣ ΜΕΛΕΤΗΣ : ΜΑΙΟΣ 2020

ΣΦΡΑΓΙΔΑ / ΥΠΟΓΡΑΦΗ